

MÉMENTO DE L'ORNE



PRÉFET
DE L'ORNE

*Liberté
Égalité
Fraternité*

Édition
2023

*cartes et
données
chiffrées*

61

10

2

3

4

12

5

8

10

2

2

5

0

2

2

6

3

9

6

2

7

8

5

2

1

2

7

9

5

2

7

1

8

23

2

8

9

7

6

2

4

0

7

2

7

8

6

6

0

6

0

7

2

7

8

2

5

2

10

0

5

9

9

4

Avant-propos

J'ai le plaisir de vous présenter la **10e édition du mémento de l'Orne** produit par la direction départementale des territoires (DDT).

Ce livret annuel regroupe les informations essentielles de connaissance du territoire ornais au regard principalement des missions de la DDT, présentées sous forme de cartes, chiffres clés et graphiques : habitat, mobilité, éducation routière, urbanisme, transition énergétique, prévention des risques, paysage, agriculture, forêt, faune sauvage, chasse, eau et nature.

Comme chaque année, le mémento s'enrichit en 2023 pour s'adapter aux évolutions du contexte (ex. lauréats « fonds friches » page 22, réseau France services page 24) et pour valoriser les connaissances acquises sur le département (ex. friches agricoles page 80, prix de l'eau potable page 104).

Il est disponible en format papier et depuis la rubrique « publications » du site internet des services de l'État dans l'Orne : www.orne.gouv.fr.

J'espère qu'il saura répondre à vos attentes et je vous invite à y contribuer en signalant à la DDT les compléments ou améliorations qui vous sembleraient utiles pour les éditions suivantes.

Bonne lecture !



Patrick PLANCHON

Directeur départemental des territoires de l'Orne

■	Territoire	4
■	Habitat	25
■	Déplacements et mobilités	39
■	Éducation routière	43
■	Urbanisme	44
■	Paysage	50
■	Prévention des risques	52
■	Transition énergétique	55
■	Agriculture	61
■	Forêt - Bois - Haie	85
■	Faune sauvage et chasse	87
■	Eau - Nature	92
■	Glossaire	111

Chiffres clés

Les communes de l'Orne

Nombre de communes en 2023	385
Établissements publics de coopération intercommunale (EPCI) à fiscalité propre	13 communautés de communes 1 communauté d'agglomération 1 communauté urbaine

Superficies

Superficie totale (source Agreste-SAA 2021)	614 361 ha
Superficie agricole utilisée (source Agreste-SAA 2021)	424 800 ha
Surface bois, forêts et haies (source Agreste-SAA 2021)	121 900 ha

Linéaires

Haies (source : DDT61 2016)	37 655 km
Autoroutes et routes nationales (source BdTopo IGN)	177 km
Voies ferrées principales (source BdTopo IGN)	199 km

Source : Agreste (site du ministère de l'Agriculture)

Population légale au 1^{er} janvier 2023 *(source : INSEE 2020)*

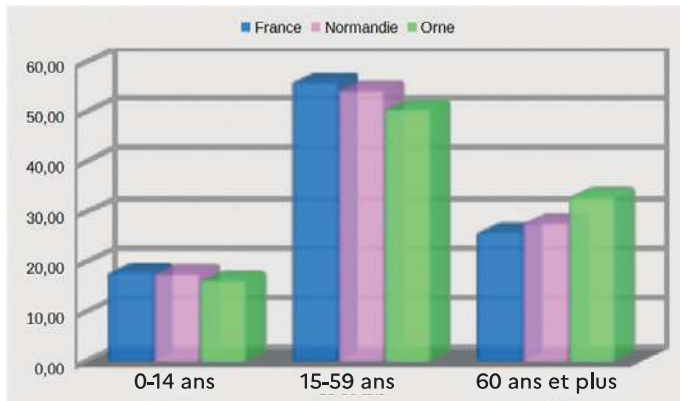
Population municipale *(ne comporte pas de double compte : chaque personne vivant en France est comptée une seule fois - décret n°2003-485)*

278 475

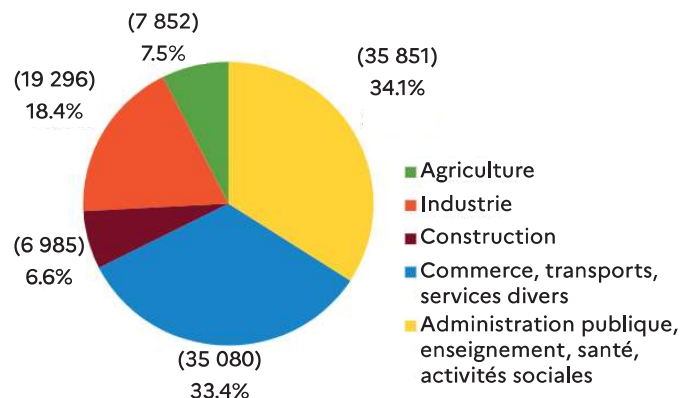
Population totale

286 279

Part des classes d'âge dans la population totale en 2019 (en %)



Répartition des emplois par secteurs d'activité



Recensement de la population *(source : INSEE 2019)*

Population municipale

279 942

0 - 14 ans

45 571 (16,3%)

15 - 59 ans

141 587 (50,6%)

+ 60 ans

92 784 (33,1%)

Nombre de ménages

129 173

Nombre de logements

165 100

Emplois *(source : INSEE 2019)*

Nombre d'emplois

105 692

Origine des actifs occupant ces emplois

Orne

87 220 (82,5%)

Hors département

18 472 (17,5%)

Actifs *(source : INSEE 2019)*

Nombre d'actifs occupés du département

104 994

Lieu de travail des actifs occupés

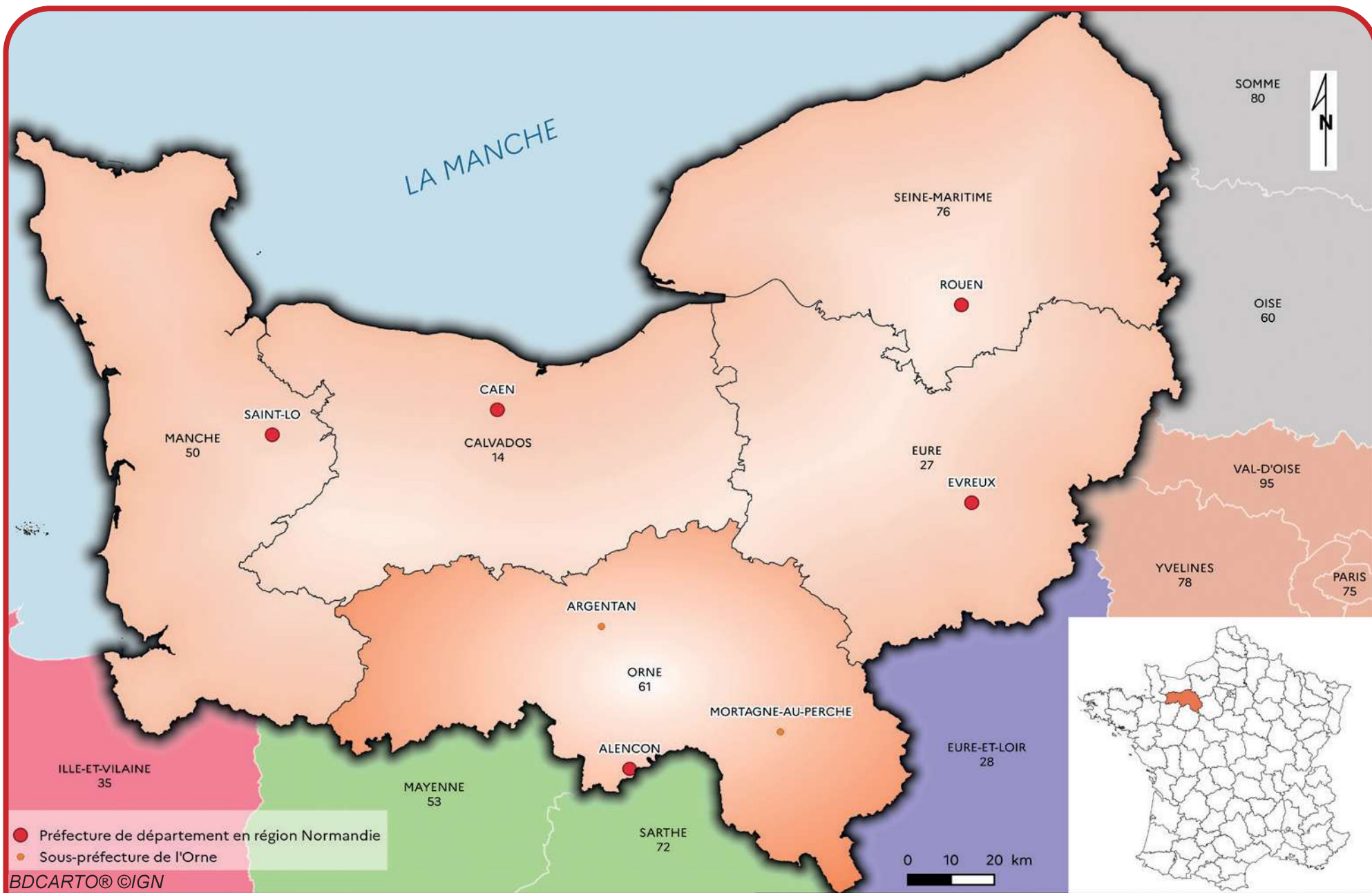
Orne

87 220 (83,1%)

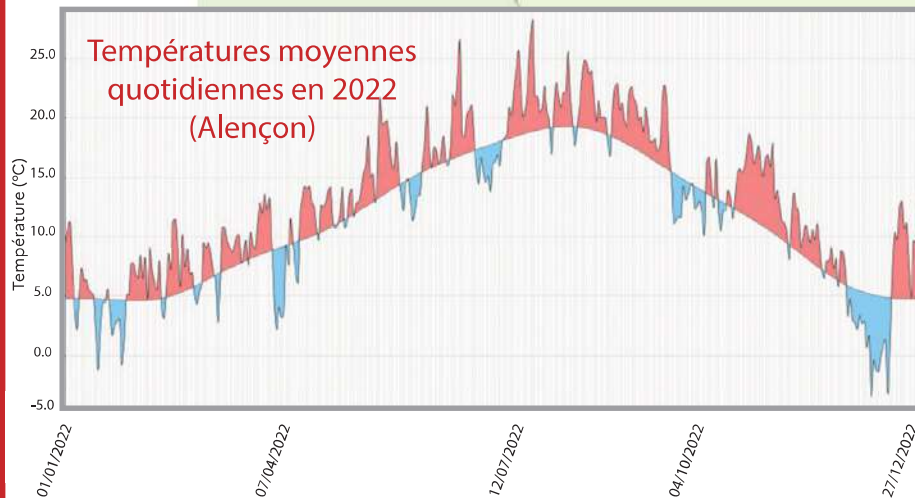
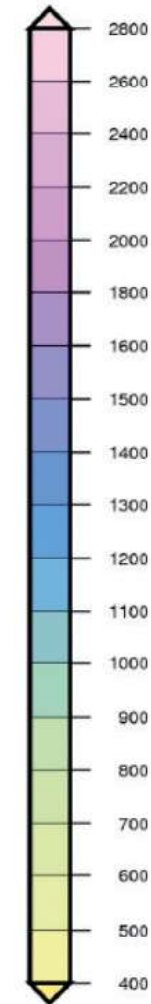
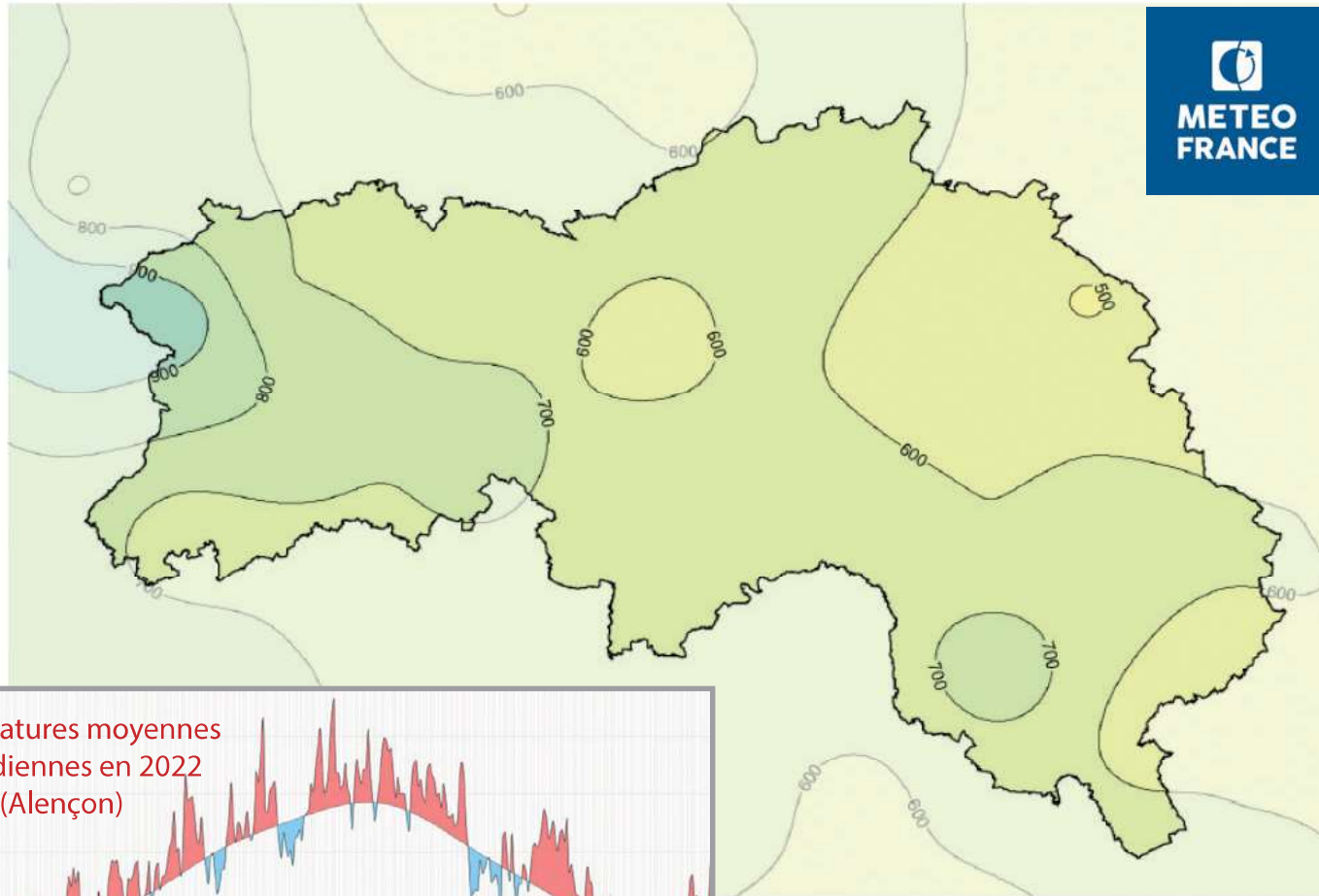
Hors département

17 774 (16,9%)

↪ L'Orne dans la région Normandie



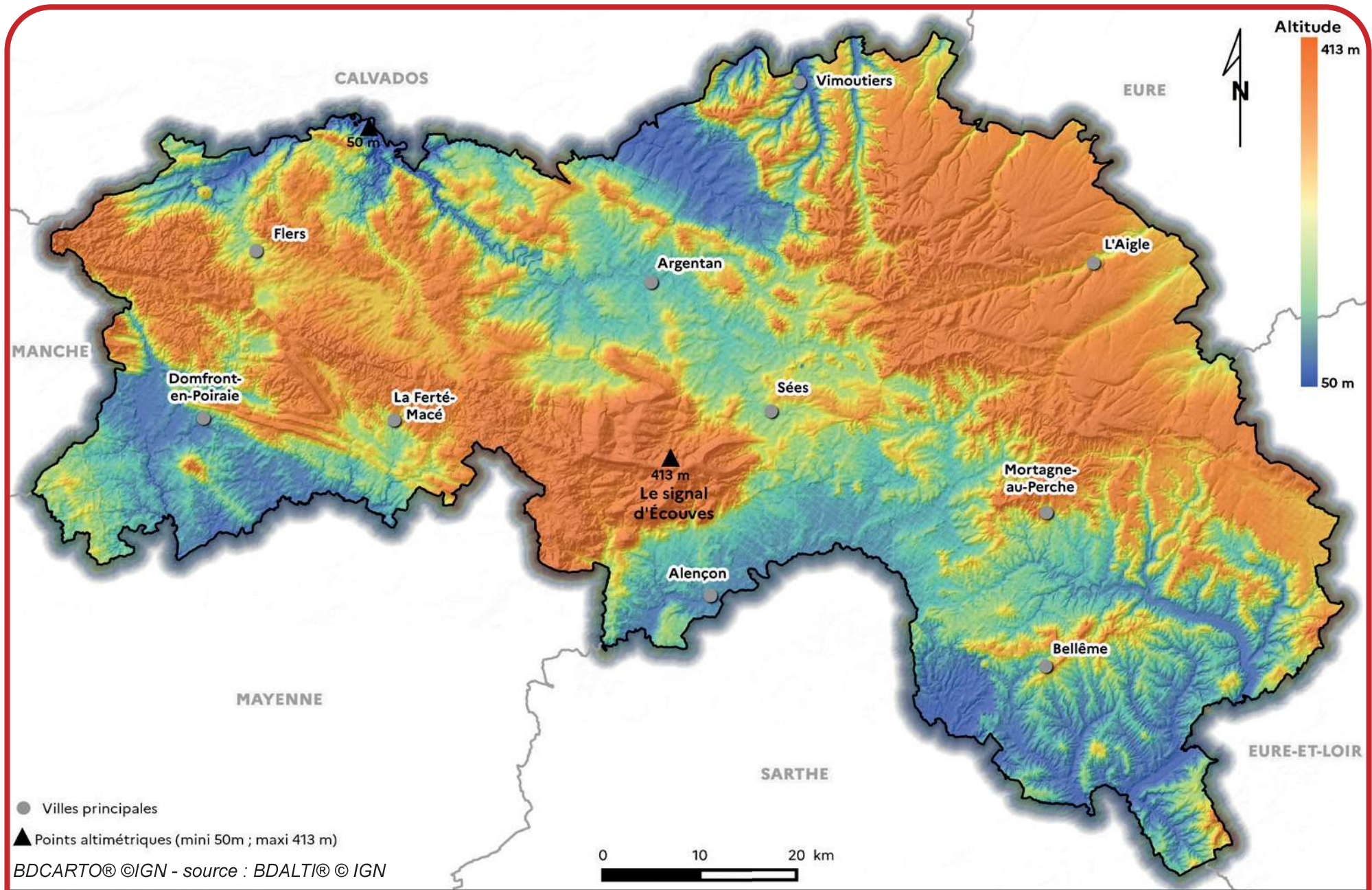
Cumul annuel des précipitations en 2022



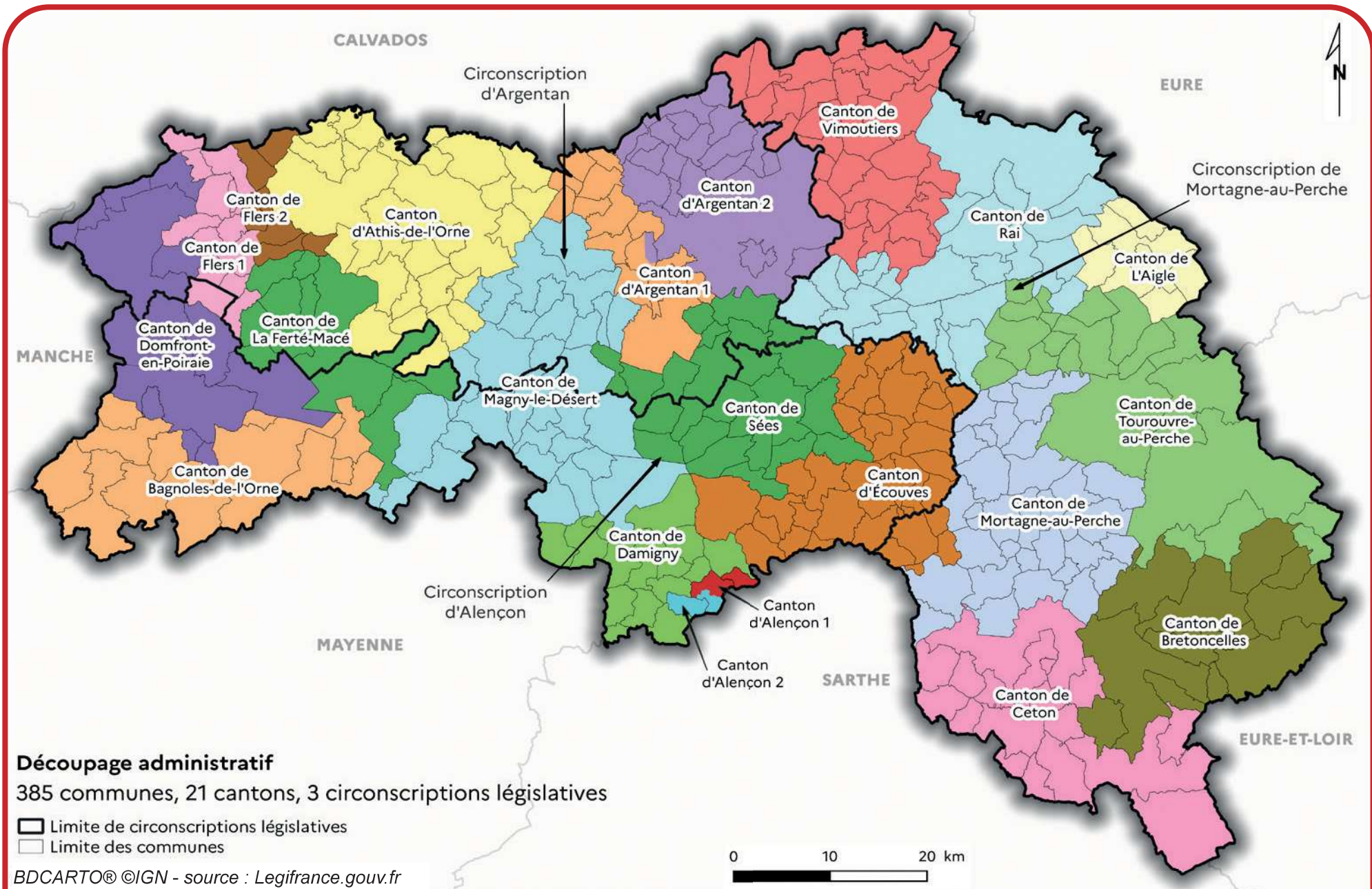
Année sèche et douce sur l'ensemble du département. Par rapport aux valeurs normales de la période de référence (1991-2020) :

- le déficit de précipitations varie de 10% à Bellême à 30% à L'Aigle,
- les moyennes de températures présentent une augmentation allant de +1.0 °C à Bagnoles-de-l'Orne-Normandie à +1.6 °C à Saint-Cormier-des-Landes et Saint-Hilaire-le-Châtel.

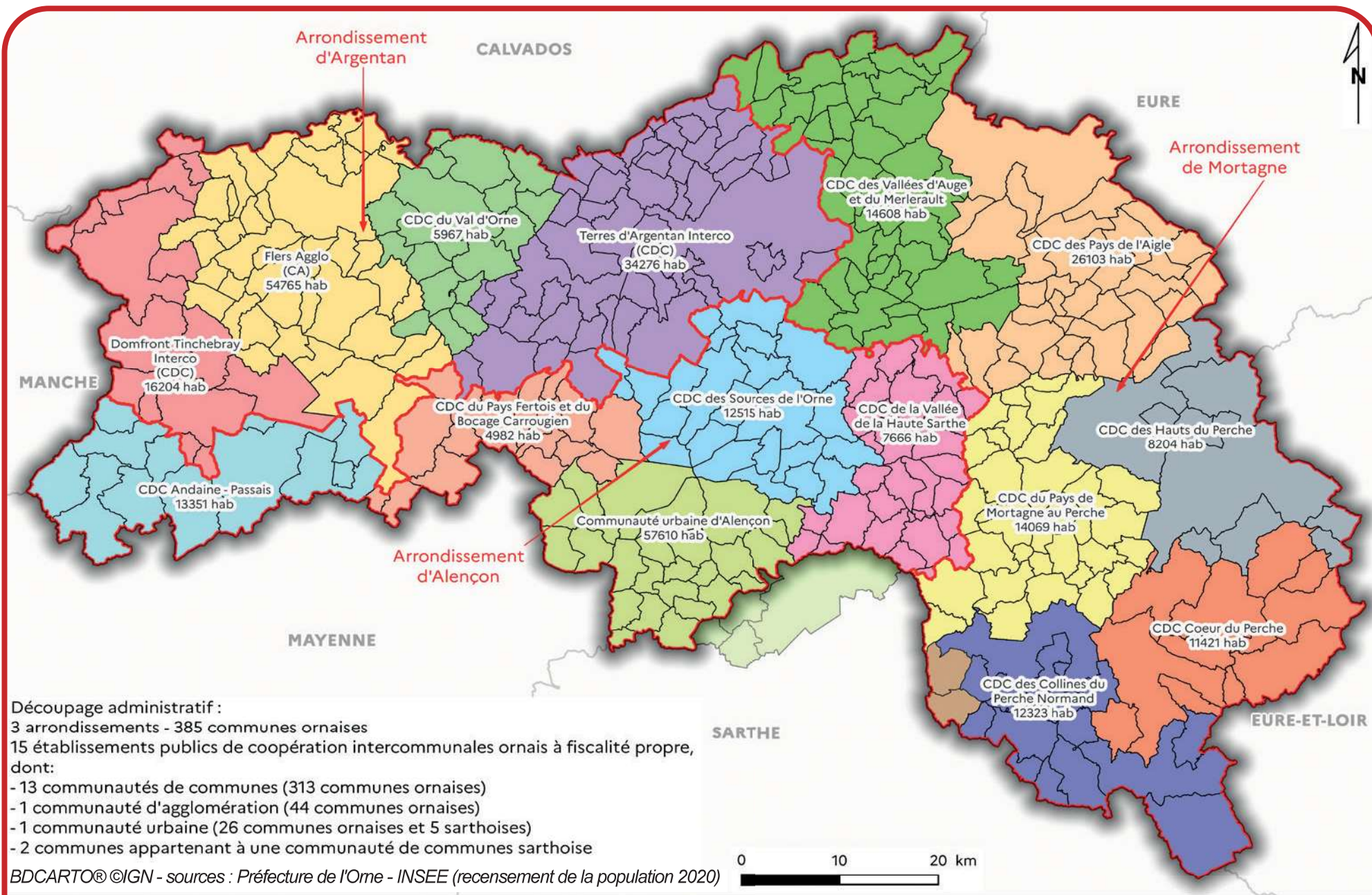
Relief



Cantons et circonscriptions législatives au 01/01/2023



Intercommunalités avec population totale au 01/01/2023

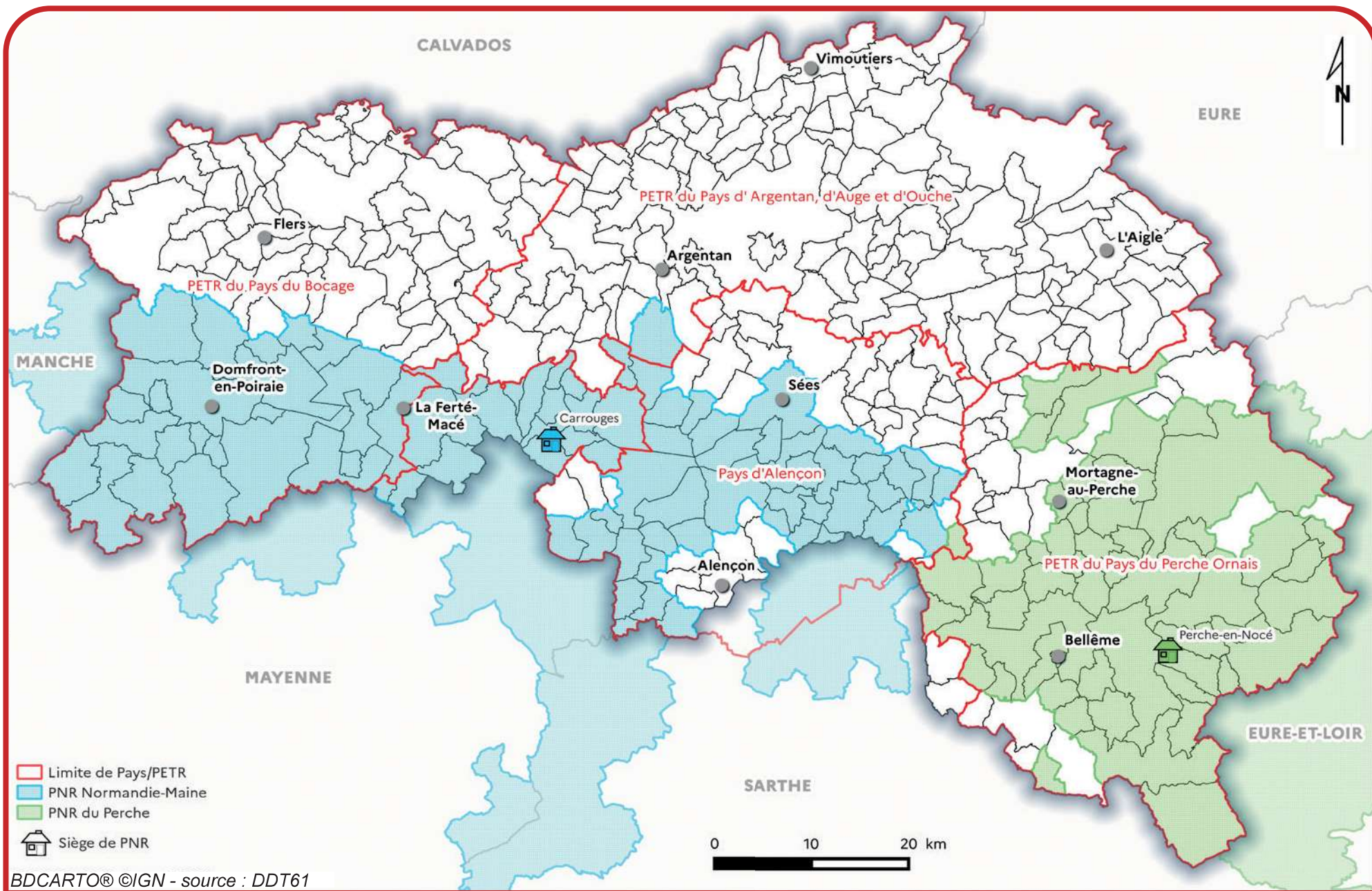


Établissements publics de coopération intercommunale (EPCI)

Pays / PETR en 2022	Code SIREN	EPCI	Population municipale	Population totale	Nombre de communes
PETR du Pays du Bocage	200035814	Flers Agglo (CA)	53 227	54 765	42
	200068443	CDC Andaine - Passais	13 049	13 351	12
	200071520	Domfront Tinchebray Interco (CDC)	15 836	16 204	15
	246100390	CDC du Val d'Orne	5 657	5 967	17
PETR du Pays du Perche Ornaïs	200068856	CDC des Hauts du Perche	8 065	8 204	10
	200068435	CDC Coeur du Perche	11 165	11 421	12
	200071504	CDC des Collines du Perche Normand	12 031	12 323	16
	200036069	CDC du Pays de Mortagne-au-Perche	13 525	14 069	33
PETR du Pays d'Argentan, d'Auge et d'Ouche	200069458	CDC des Vallées d'Auge et du Merlerault	14 240	14 608	46
	200068468	CDC des Pays de l'Aigle	25 415	26 103	32
	200068450	Terres d'Argentan Interco (CDC)	33 402	34 276	49
Pays d'Alençon	200035103	CDC de la Vallée de la Haute Sarthe	7 500	7 666	31
	200035111	CDC des Sources de l'Orne	11 919	12 515	23
	246100663	Communauté urbaine d'Alençon (CU)*	55 816	57 610	31
	200071652	CDC du Pays Fertois et du Bocage Carrougien	4 878	4 982	19

CDC : communauté de communes PETR : pôle d'équilibre territorial et rural CA : communauté d'agglomération
 * dont 5 communes de la Sarthe

Parcs naturels régionaux, PETR et Pays



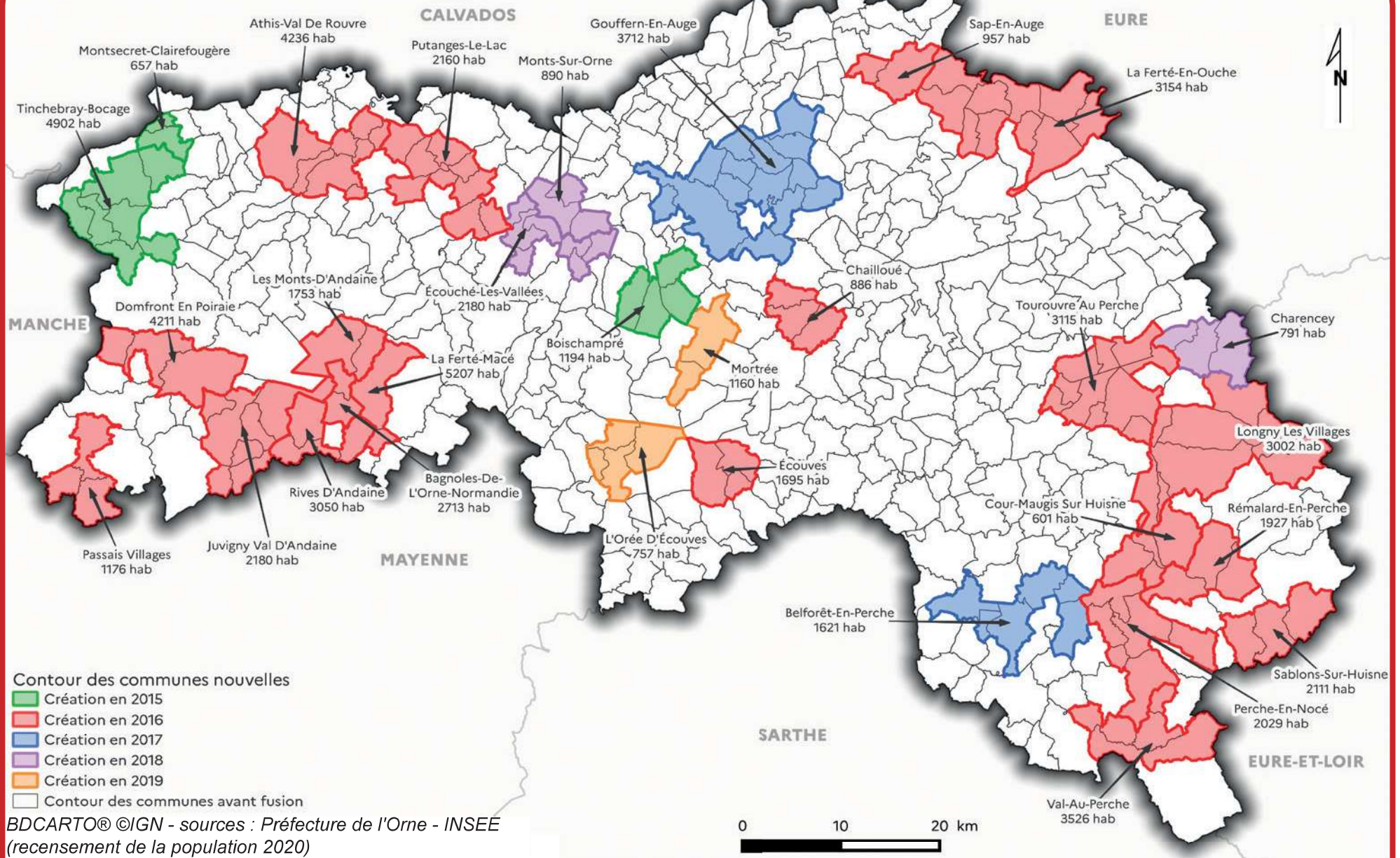
BDCARTO® ©IGN - source : DDT61

Communes nouvelles créées entre 2015 et 2019


(population municipale 2020)



Pas de commune nouvelle en 2020, 2021 et 2022



BDCARTO® ©IGN - sources : Préfecture de l'Orne - INSEE
(recensement de la population 2020)



Liste des communes nouvelles 2015-2019 (1/2)

(pas de commune nouvelle en 2020 - 2021 - 2022)

Anciennes communes

Athis-de-l'Orne, Bréel, La Carneille, Notre-Dame-du-Rocher, Ronfeugerai, Ségrie-Fontaine, Taillebois, Les Tourailles

Bagnoles-de-l'Orne, St Michel-des-Andaines

Eperrais, La Perrière, Le Gué-de-la-Chaine, Origny-le-Butin, Sérigny, St Ouen-de-la-Cour

Marcei, St Christophe-le-Jajolet, St Loyer des Champs, Vrigny

Chailloué, Marmouillé, Neuville-près-Sées

Moussonvilliers, Normandel, St-Maurice-les-Charencey

Boissy-Maugis, Courcerault, Maison-Maugis, St Maurice-sur-Huisne

Domfront, La Haute-Chapelle, Rouellé

Batilly, La Courbe, Ecouché, Fontenai-sur-Orne, Loucé, St-Ouen-sur-Maire, Serans

Forges, Radon, Vingt-Hanaps

Aubry-en-Exmes, Avernes-sous-Exmes, Le Bourg-St Léonard, Chambois, La Cochère, Courménil, Exmes, Fel, Omméel, St Pierre-la-Rivière, Silly-en-Gouffern, Survie, Urou-et-Crennes, Villebadin

La Baroche-sous-Lucé, Beaulandais, Juvigny-sous-Andaine, Loré, Lucé, St-Denis-de-Villeneuve, Sept-Forges

Anceins, Bocquencé, Couvains, La Ferté-Frênel, Gauville, Glos-la-Ferrière, Heugon, Monnai, St-Nicolas-des-Laitiers, Villers-en-Ouche

Antoigny, La Ferté-Macé

La Sauvagère, St Maurice-du-Désert
Mémento DDT61 - Édition 2023

Communes nouvelles

Athis-Val-de-Rouvre

Bagnoles-de-l'Orne-Normandie

Belforêt-en-Perche

Boischampré

Chailloué

Charencey

Cour-Maugis-sur-Huisne

Domfront-en-Poiraie

Ecouché-les-Vallées

Écouves

Gouffern-en-Auge

Juvigny-Val-d'Andaine

La Ferté-en-Ouche

La Ferté-Macé

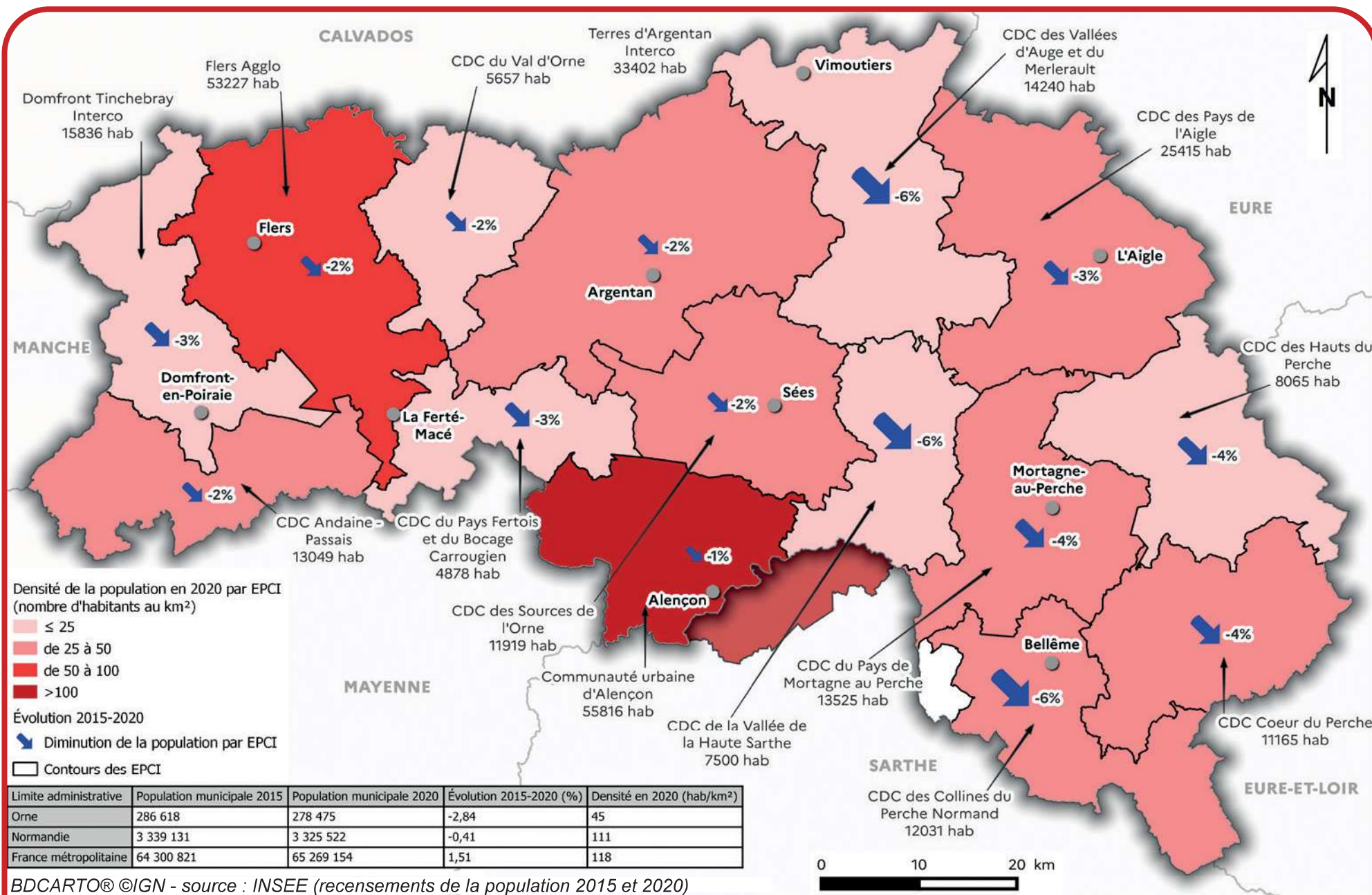
Les Monts-d'Andaine

Liste des communes nouvelles 2015-2019 (2/2)

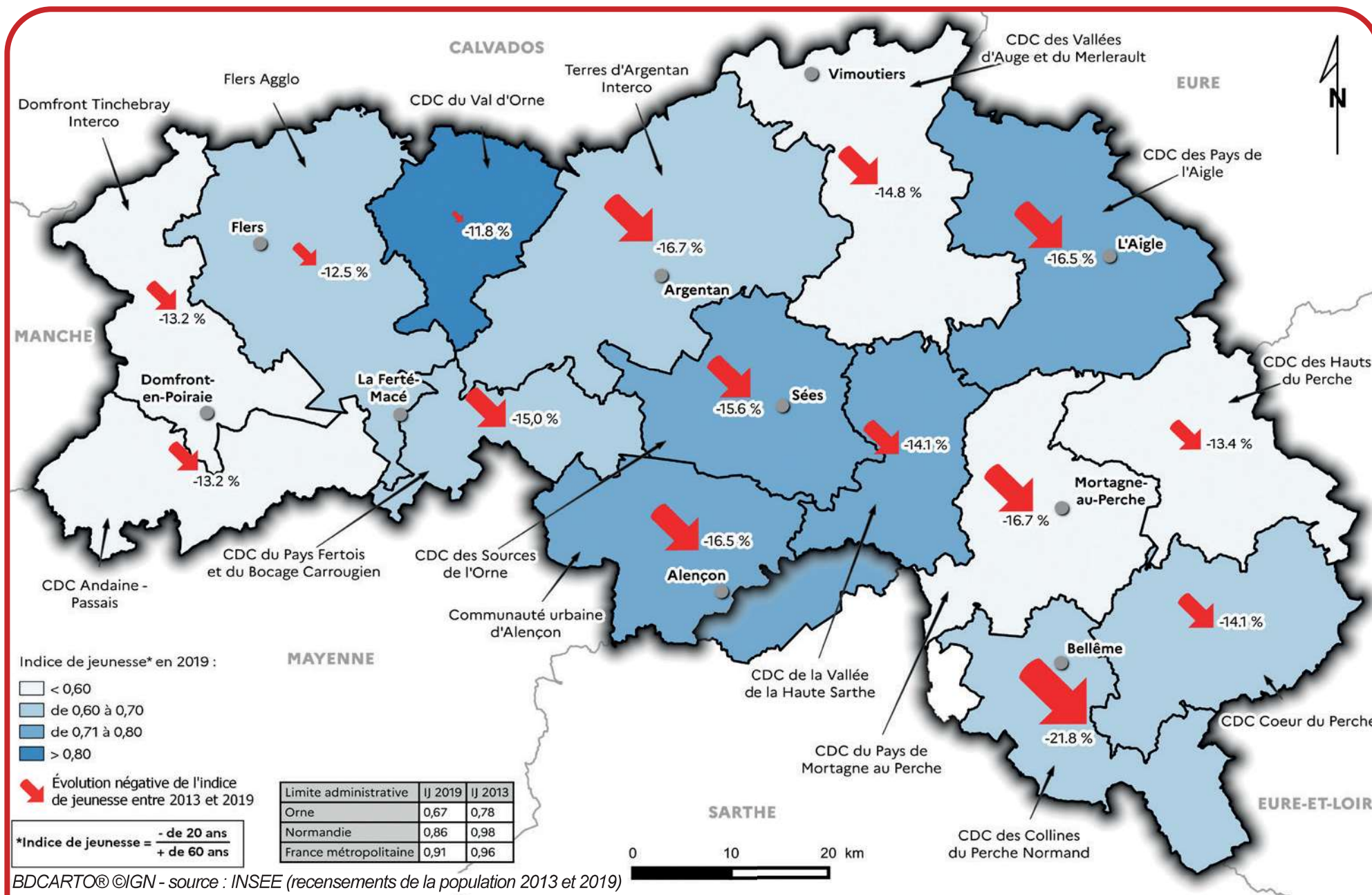
(pas de commune nouvelle en 2020 - 2021 - 2022)

Anciennes communes	Communes nouvelles
La Lande-sur-Eure, Longny-au-Perche, Malétable, Marchainville, Monceaux-au-Perche, Moulicent, Neuilly-sur-Eure, St-Victor-de-Réno	Longny-les-Villages
Fontenai-les-Louvets, Livaie, Longuenoë, St Didier-sous-Écouves	L'Orée d'Écouves
Goulet, Montgaroult, Sentilly	Monts-sur-Orne
Clairefougère, Montsecret	Monsecret-Clairefougère
Mortrée, St Hilaire-la-Gérard	Mortrée
L'Epinay-le-Comte, Passais, St Siméon	Passais-Villages
Colonard-Corubert, Dancé, Nocé, Préaux-du-Perche, St Aubin-des-Grois, St Jean-de-la-Forêt	Perche-en-Nocé
Chênedouit, La Forêt-Auvray, La Fresnay-au-Sauvage, Ménil-Jean, Putanges-Pont-Ecrepin, Rabodanges, Les Rotours, St Aubin-sur-Orne, Ste Croix-sur-Orne	Putanges-le-lac
Bellou-sur-Huisne, Dorceau, Rémalard	Rémalard-en-Perche
La Chapelle-d'Andaine, Couterne, Geneslay, Haleine	Rives-d'Andaine
Condeau, Condé-sur-Huisne, Coulonges-les-Sablons	Sablons-sur-Huisne
Orville, Le Sap	Sap-en-Auge
Beauchêne, Frênes, Larchamp, St-Cornier-des-Landes, St Jean-des-Bois, Tinchebray, Yvrandes	Tinchebray-Bocage
Autheuil, Bivilliers, Bressolettes, Bubertré, Champs, Lignerolles, La Poterie-au-Perche, Prépotin, Randonnai, Tourouvre	Tourouvre-au-Perche
L'Hermitière, Mâle, La Rouge, St Agnan-sur-Erre, Le Theil, Gémages	Val-au-Perche

Population municipale et évolution 2015/2020

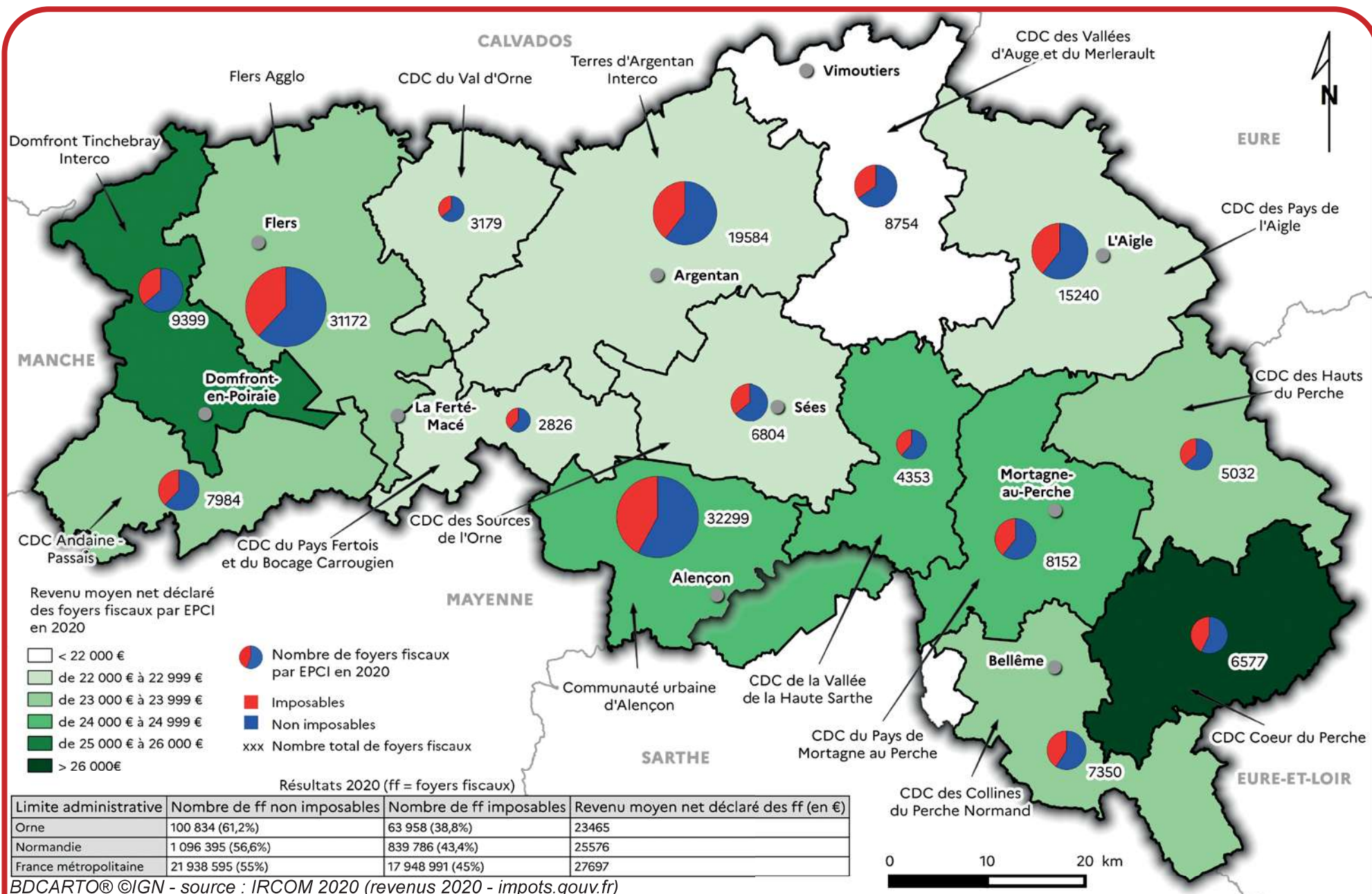


Évolution de l'indice de jeunesse ↩

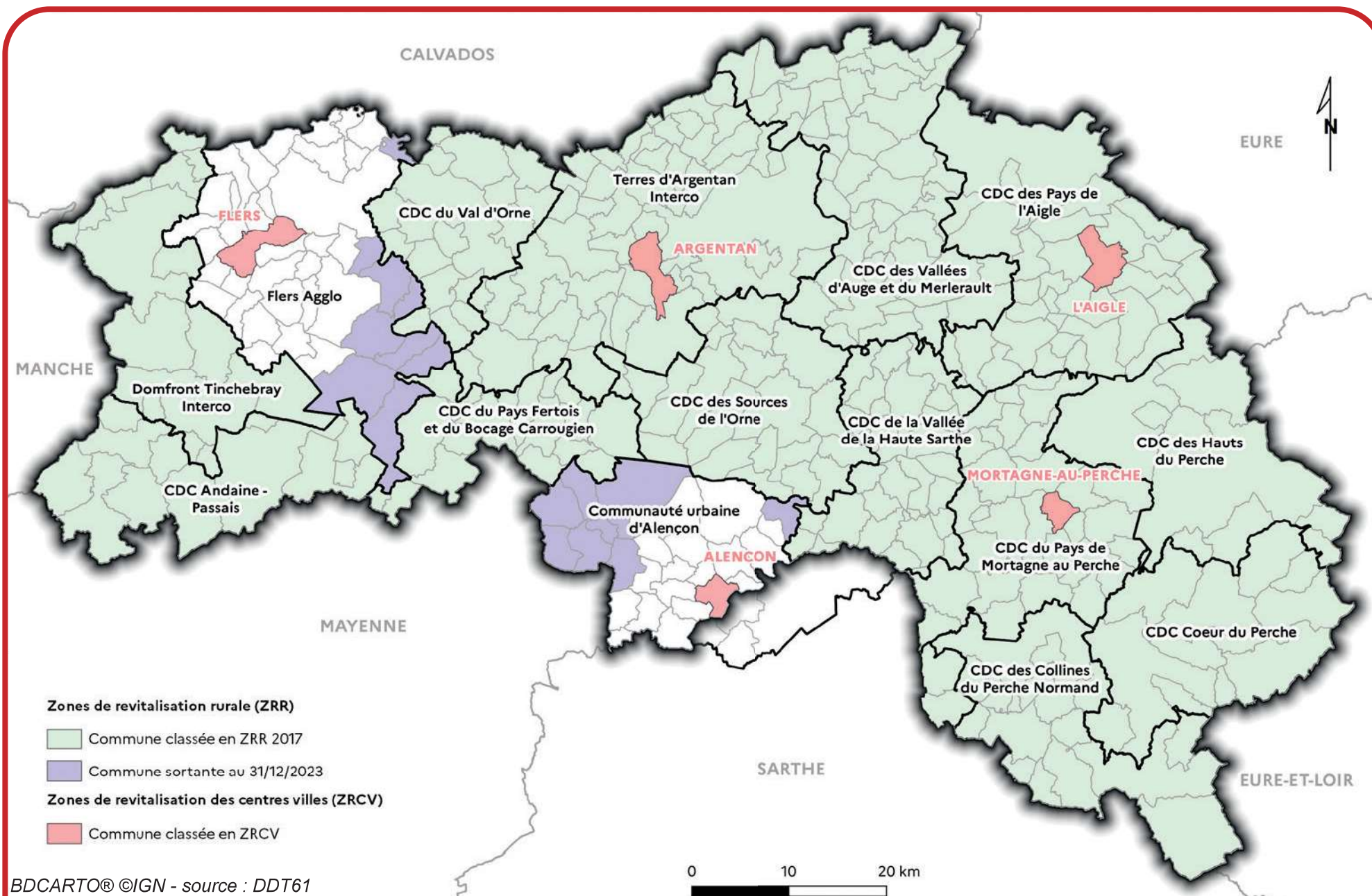


BDCARTO® ©IGN - source : INSEE (recensements de la population 2013 et 2019)

➔ Foyers fiscaux en 2020

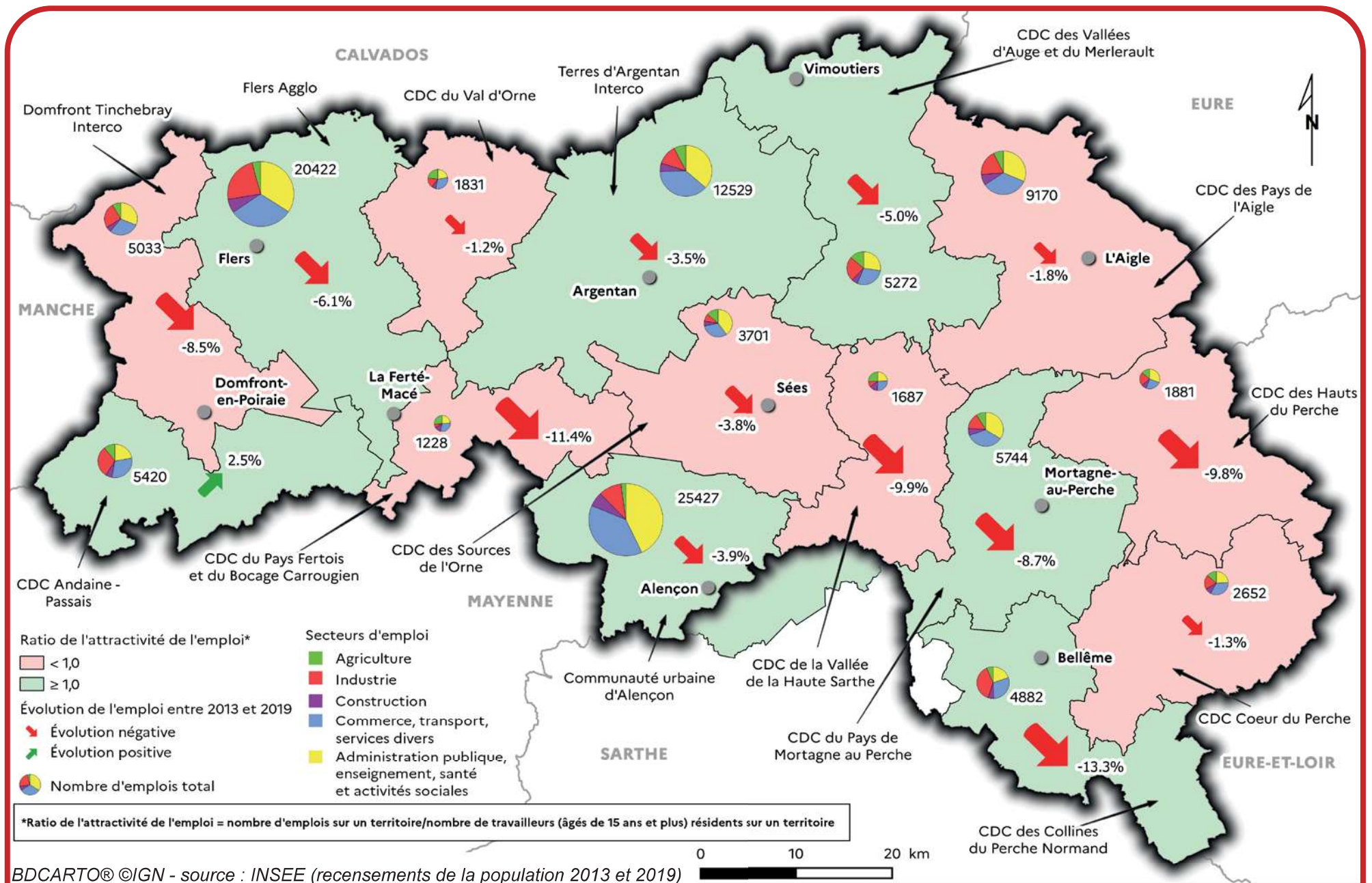


Zones de revitalisation rurale et communes classées zone de revitalisation des centres-villes



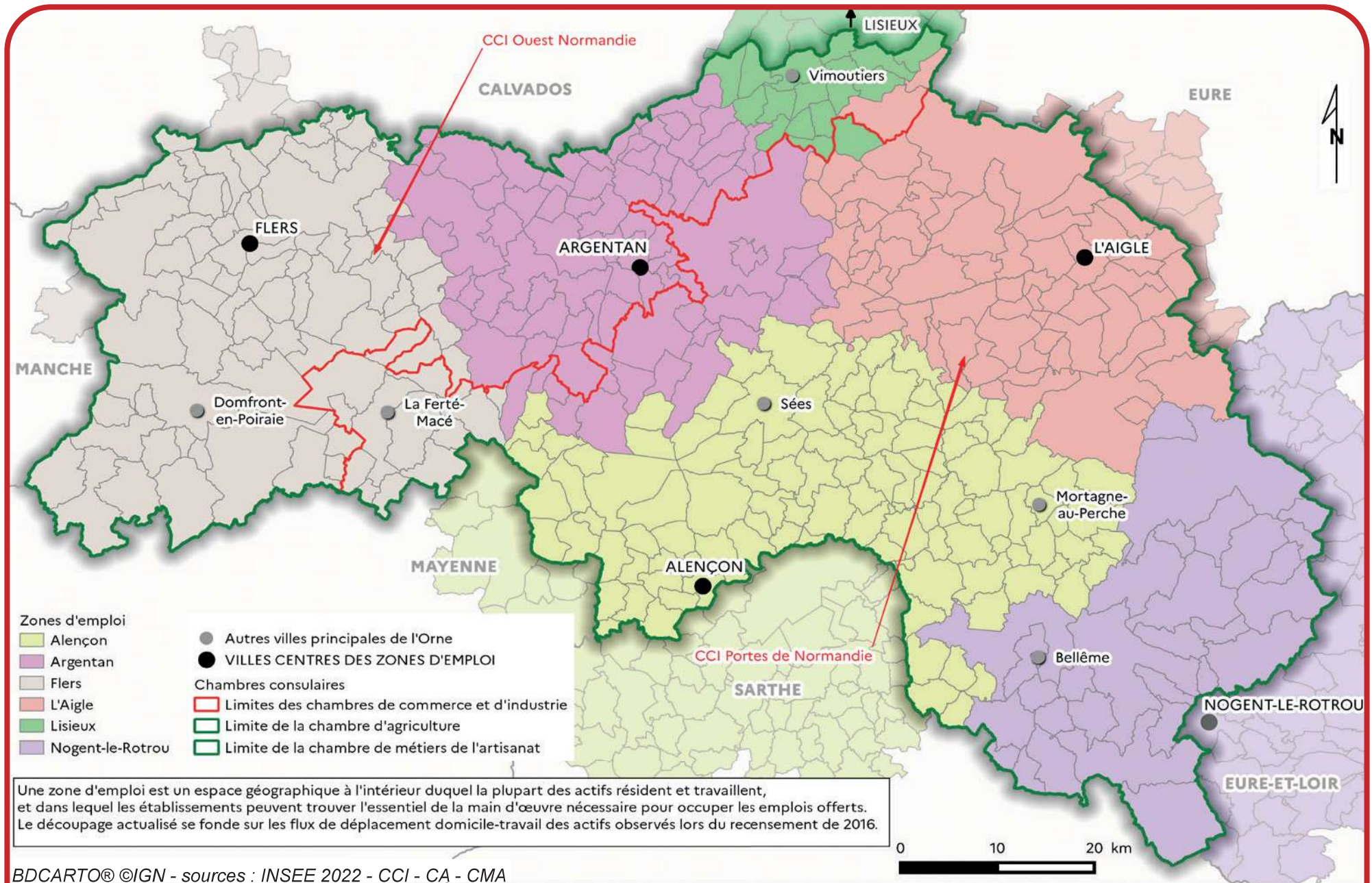
BDCARTO® ©IGN - source : DDT61

Emploi en 2019 et évolution 2013 - 2019

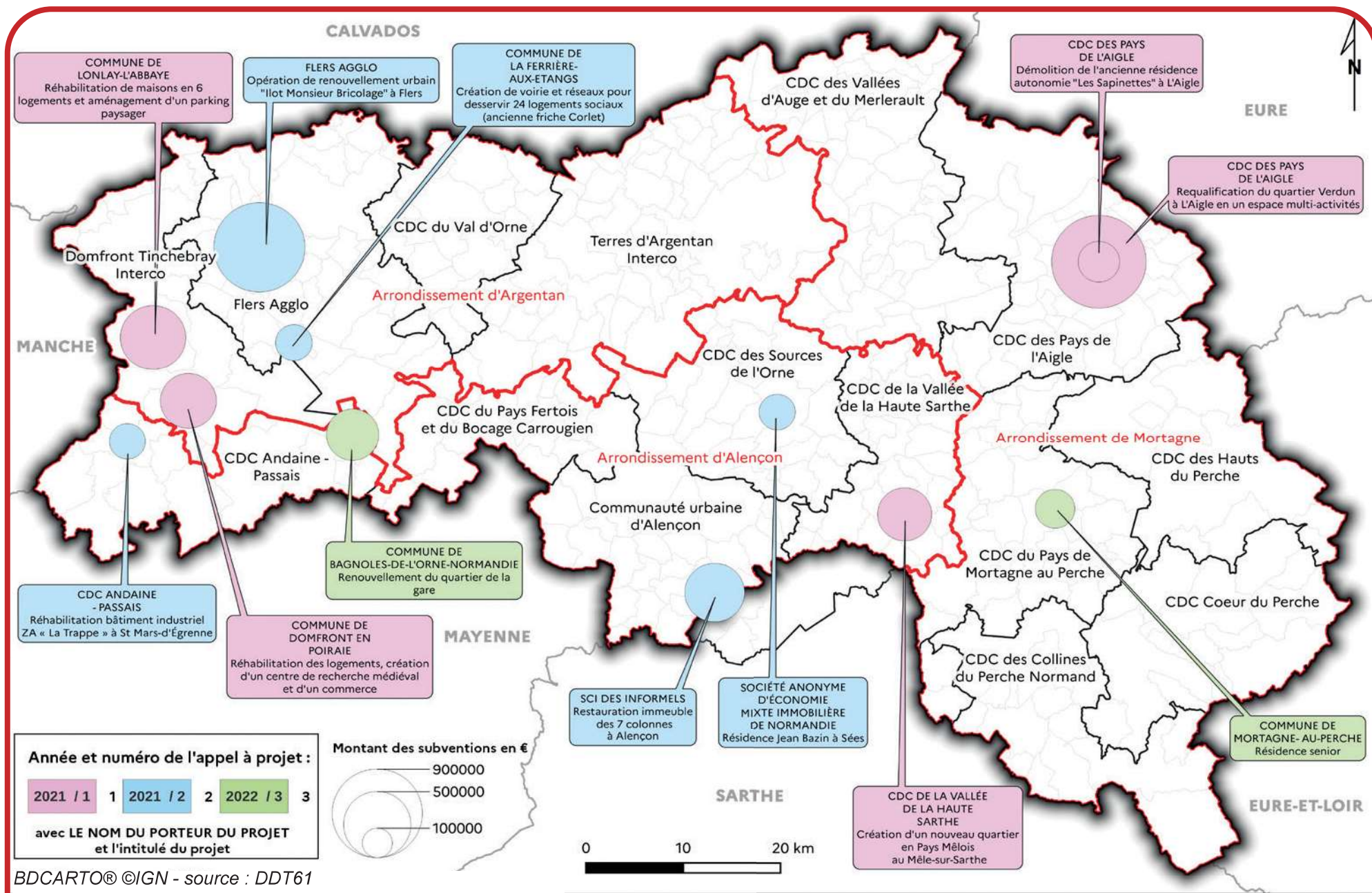


BDCARTO® ©IGN - source : INSEE (recensements de la population 2013 et 2019)

Zones d'emploi et chambres consulaires

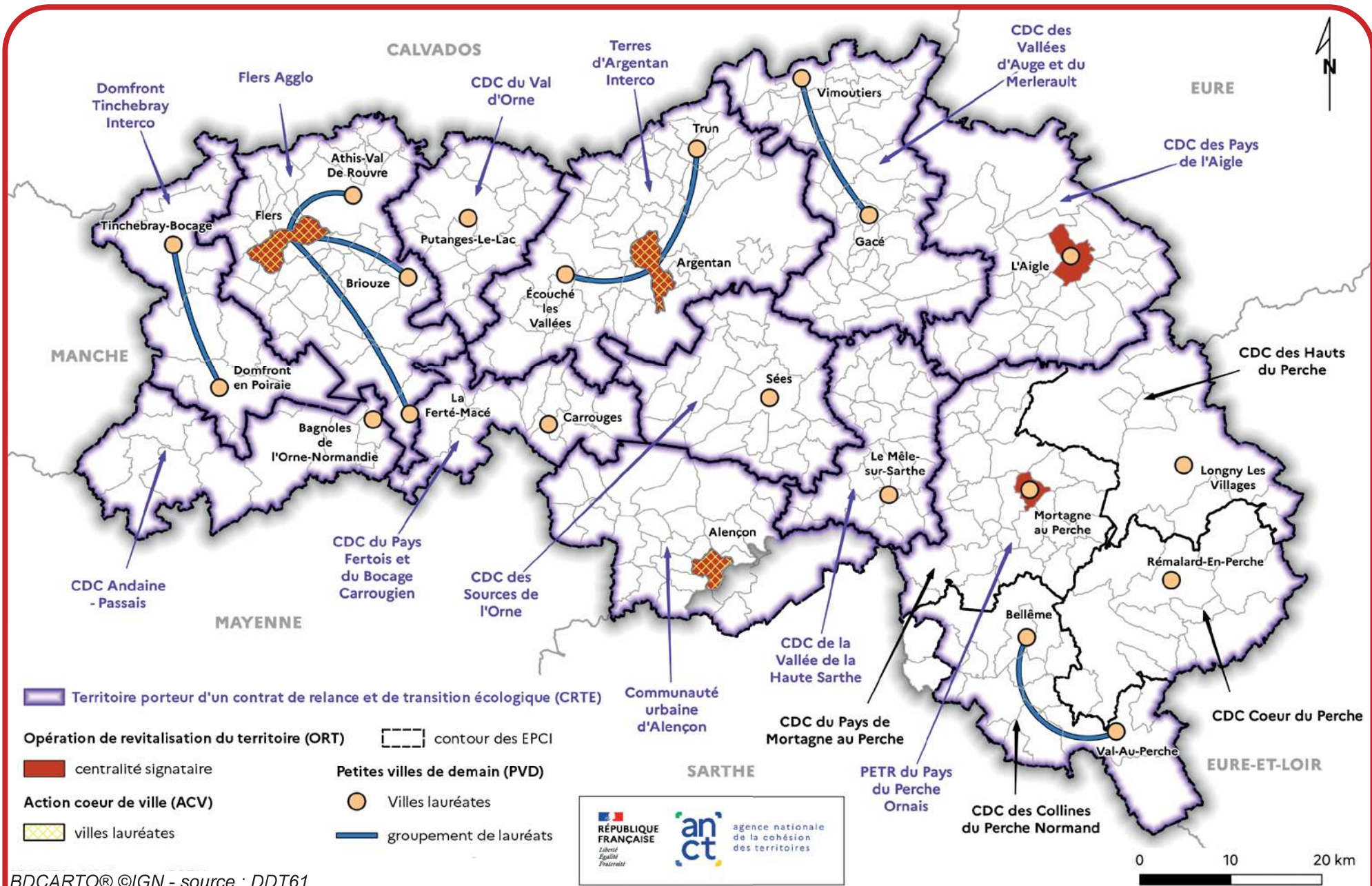


➔ Lauréats du fonds friches au 01/01/2023



BDCARTO® ©IGN - source : DDT61

Contrats de relance, de revitalisation et de transition écologique



BDCARTO® ©IGN - source : DDT61

➔ Réseau France services



Parc total des logements en 2019

Caractéristiques du parc des logements

Parc des logements en 2019	Orne	%	Normandie	%	Part Orne/Normandie %	France	%
Résidences principales	129 193	78,3	1 500 917	81,8	8,6	29 962 242	82,1
Résidences secondaires et logements occasionnels	17 385	10,5	182 462	9,9	9,5	3 544 091	9,7
Logements vacants	18 522	11,2	151 289	8,2	12,2	2 999 884	8,2
TOTAL	165 100	100,0	1 834 668	100,0	9,0	36 506 217	100,0
dont maisons	131 297	79,5	1 217 282	66,4		20 246 055	55,5
dont appartements	32 279	19,6	597 588	32,6		15 882 622	43,5
Nombre moyen de personnes par résidence principale	2,1		2,2			2,2	
Nombre moyen de pièces par résidence principale	4,3		4,2			4,0	

Statut d'occupation des résidences principales

	Orne	%	Normandie	%	France	%
Propriétaires	83 050	64,3	877 924	58,5	17 229 128	57,5
Locataires	44 027	34,1	601 141	40,0	12 062 108	40,3
dont locatif social	18 001	13,9	271 720	18,1	4 397 516	14,7
dont locatif privé	26 026	20,2	329 421	21,9	7 664 592	25,6

Source : INSEE - chiffres détaillés RP 2019 exploitation principale

➤ Catégories de logement, nombre de logements sociaux financés par l'État

Caractéristiques du parc des logements

Évolution dans l'Orne	2019	%	2013	%
Résidences principales	129 193	78,3	128 479	79,0
Résidences secondaires et logements occasionnels	17 385	10,5	17 189	10,6
Logements vacants	18 522	11,2	16 906	10,4
TOTAL	165 100	100,0	162 574	100,0

Prêt locatif à usage social (PLUS) / Prêt locatif aidé d'intégration (PLAI) hors ANRU et prêt locatif social (PLS)

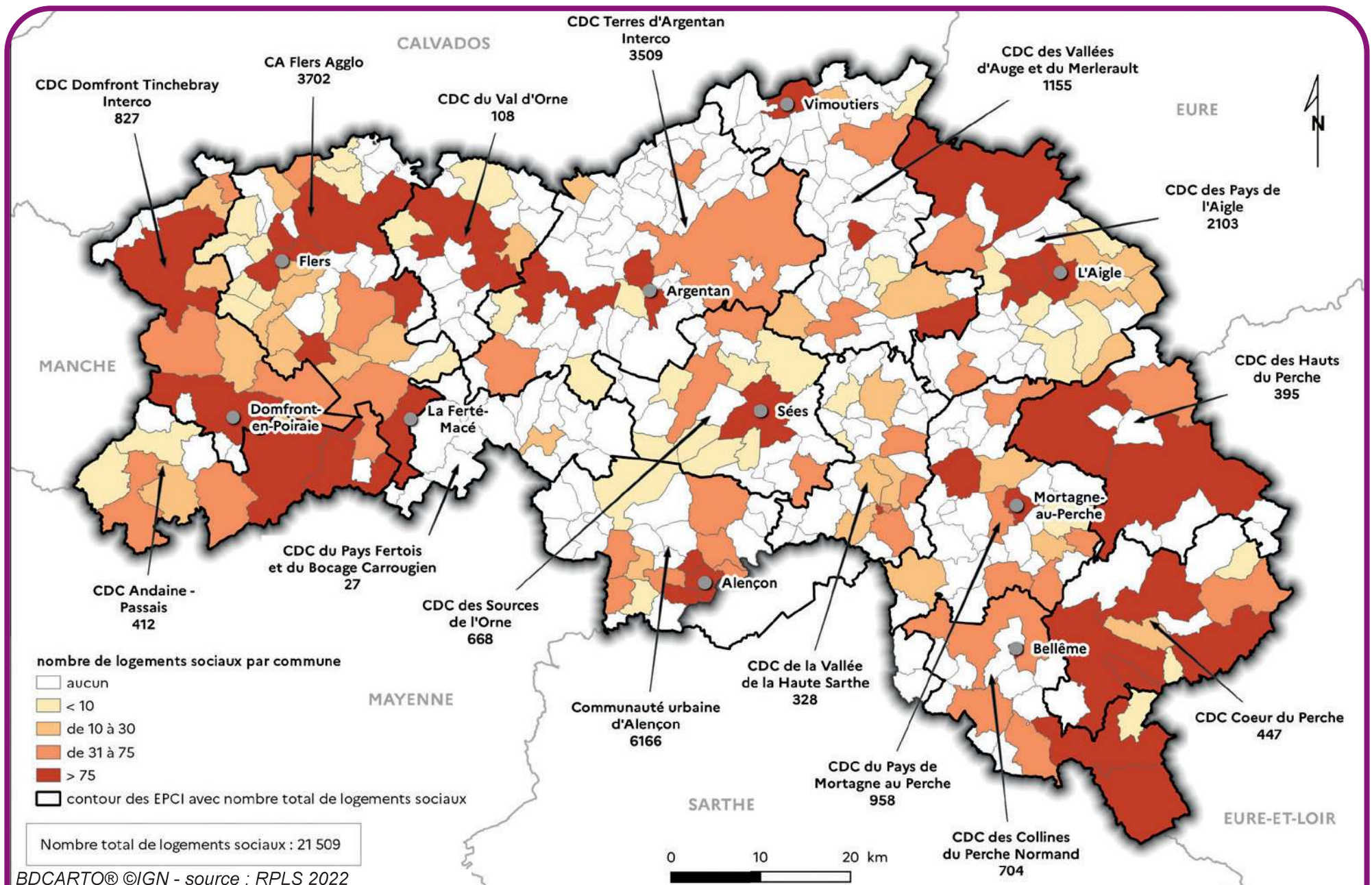
	Orne	Manche	Calvados	Eure	Seine Maritime	Normandie
2020	224	239	741	258	1 183	2 645
2021	81	173	928	366	1 045	2 593
2022	98	299	778	516	1407	3098

Opérations financées en 2022

	Construction	Réhabilitation	Démolition
Opérations faisant l'objet d'un prêt de la caisse des dépôts aux bailleurs sociaux	58	40 dont 21 au titre du plan de relance	78

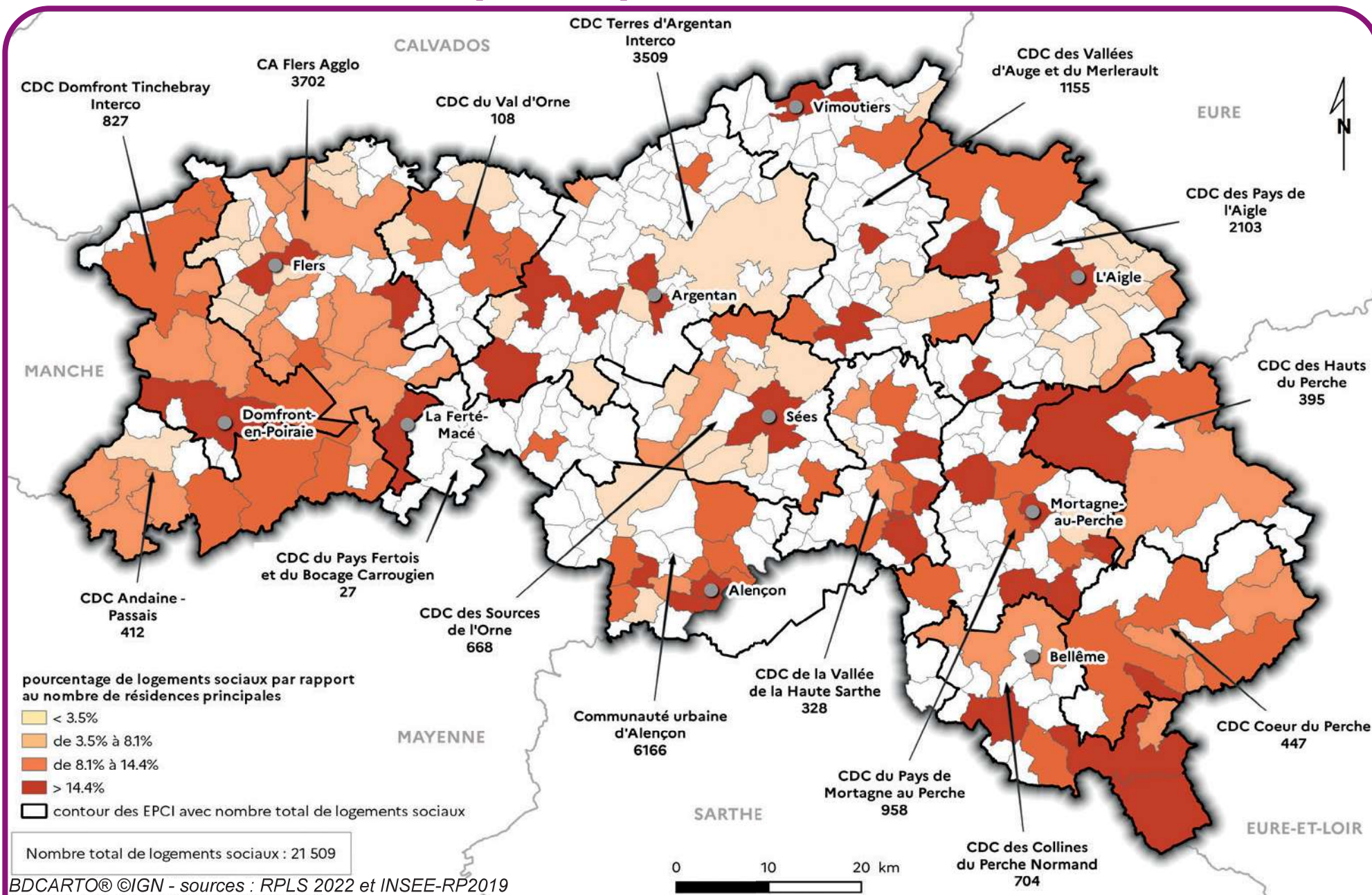
Source : INSEE (recensements de la population 2013 et 2019)

Parc de logements sociaux au 01/01/2022



BDCARTO® ©IGN - source : RPLS 2022

Part des logements sociaux parmi les résidences principales au 01/01/2022



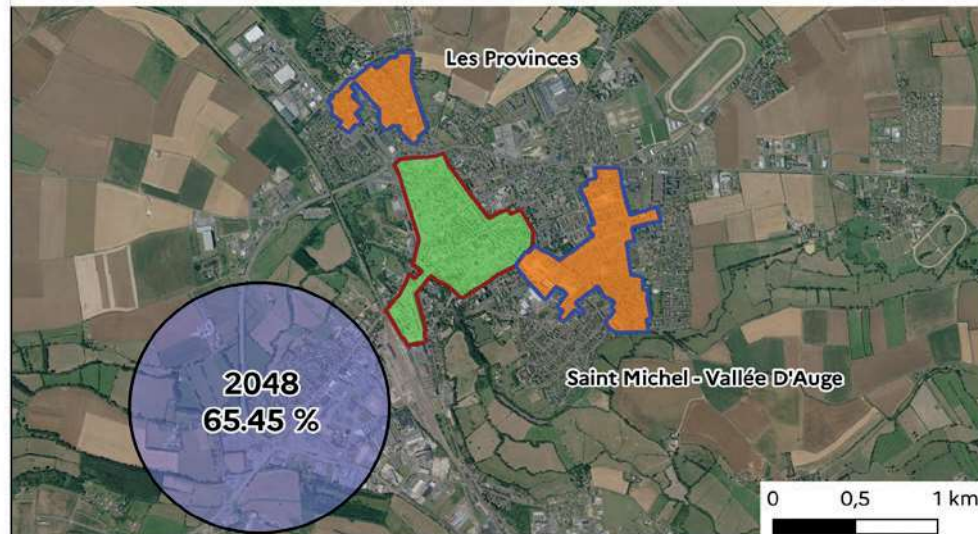
BDCARTO® ©IGN - sources : RPLS 2022 et INSEE-RP2019

Périmètres des quartiers de la politique de la ville, OPAH-RU* et NPNRU*

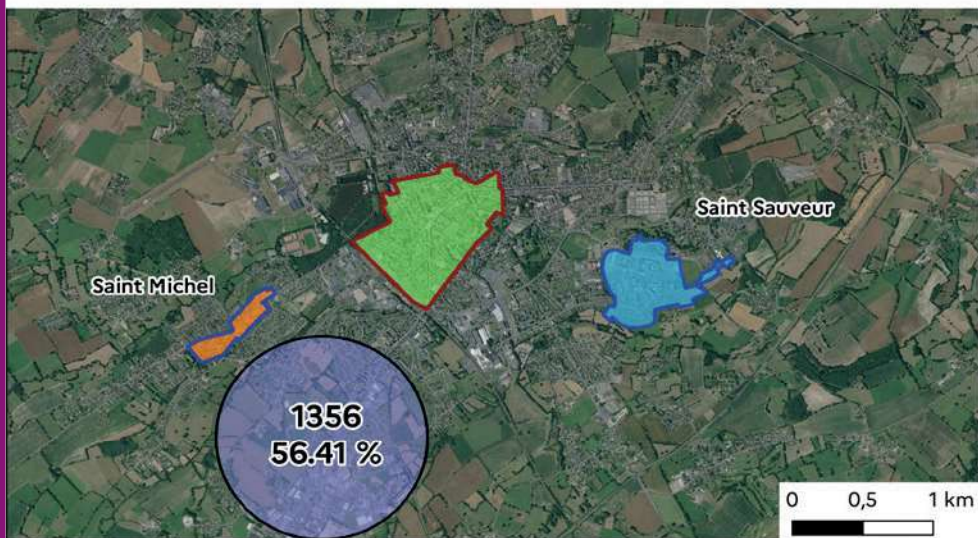
ALENÇON : Courteille et Perseigne



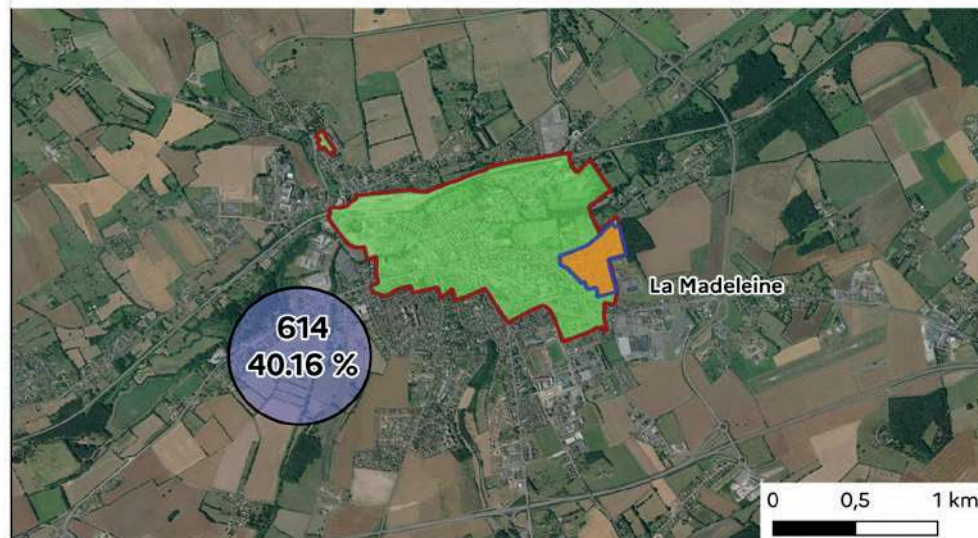
ARGENTAN : Les Provinces et Saint Michel-Vallée d'Auge



FLERS : Saint Michel et Saint Sauveur



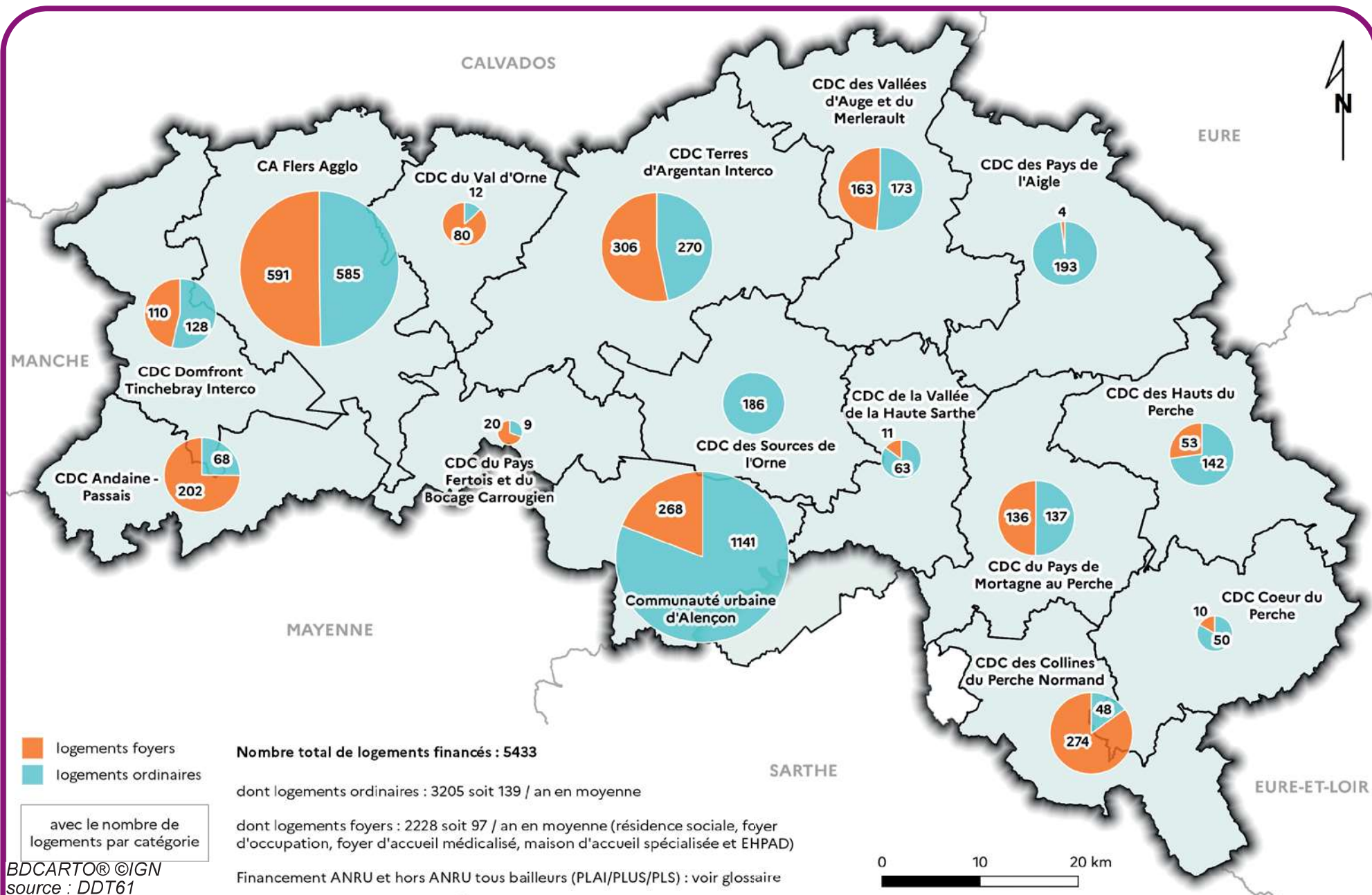
L'AIGLE : La Madeleine



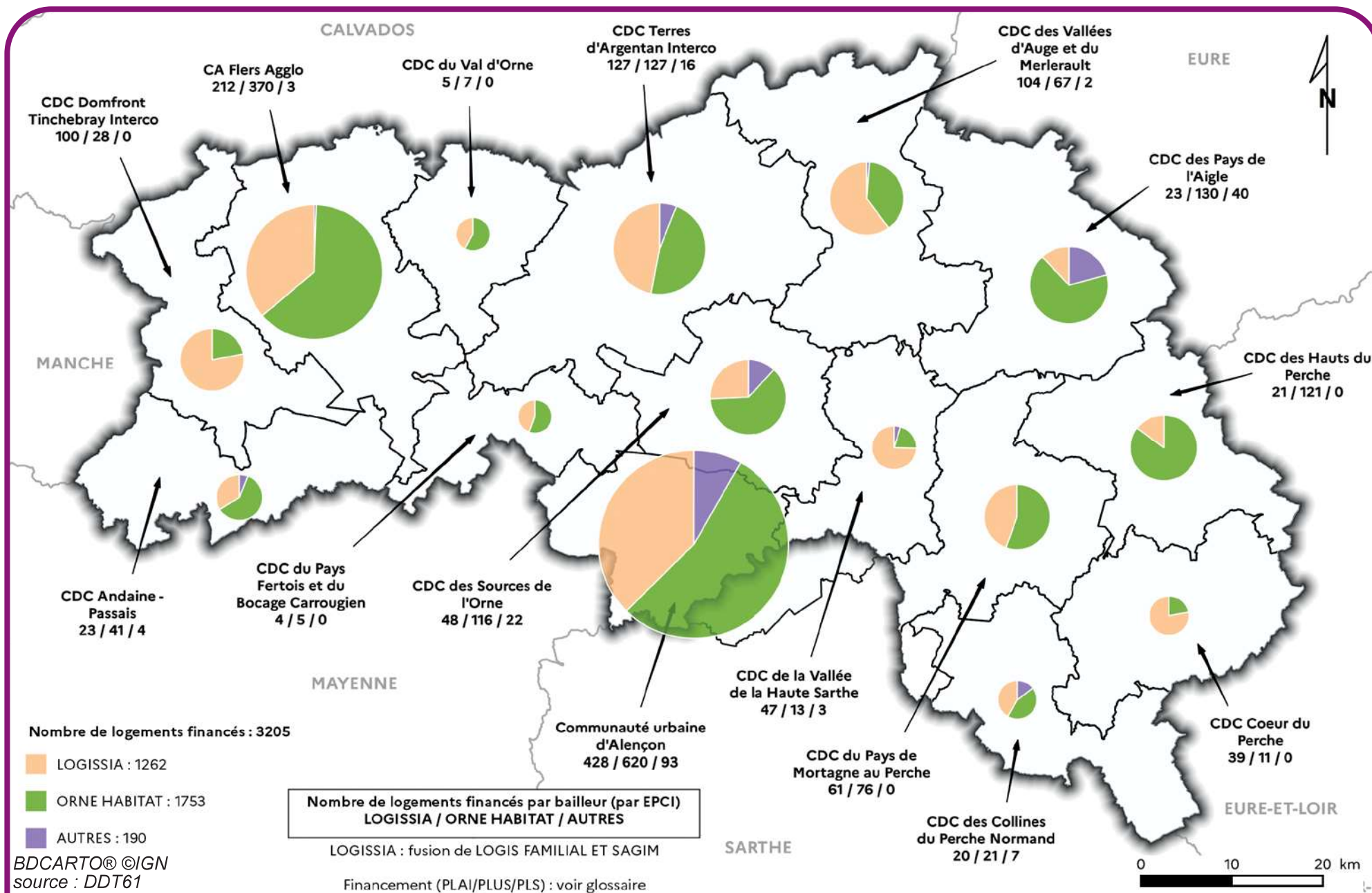
■ QPV - ANRU1
 ■ QPV faisant l'objet d'un projet NPNRU=ANRU2
 ■ OPAH-RU en cours

● Nombre de logements sociaux dans les QPV de la commune et taux de logements sociaux dans les QPV par rapport au nombre total de logements sociaux de la commune (nombre total de logements en QPV dans l'Orne : 6 694)

Logements sociaux financés entre 2000 et 2022 (par type)

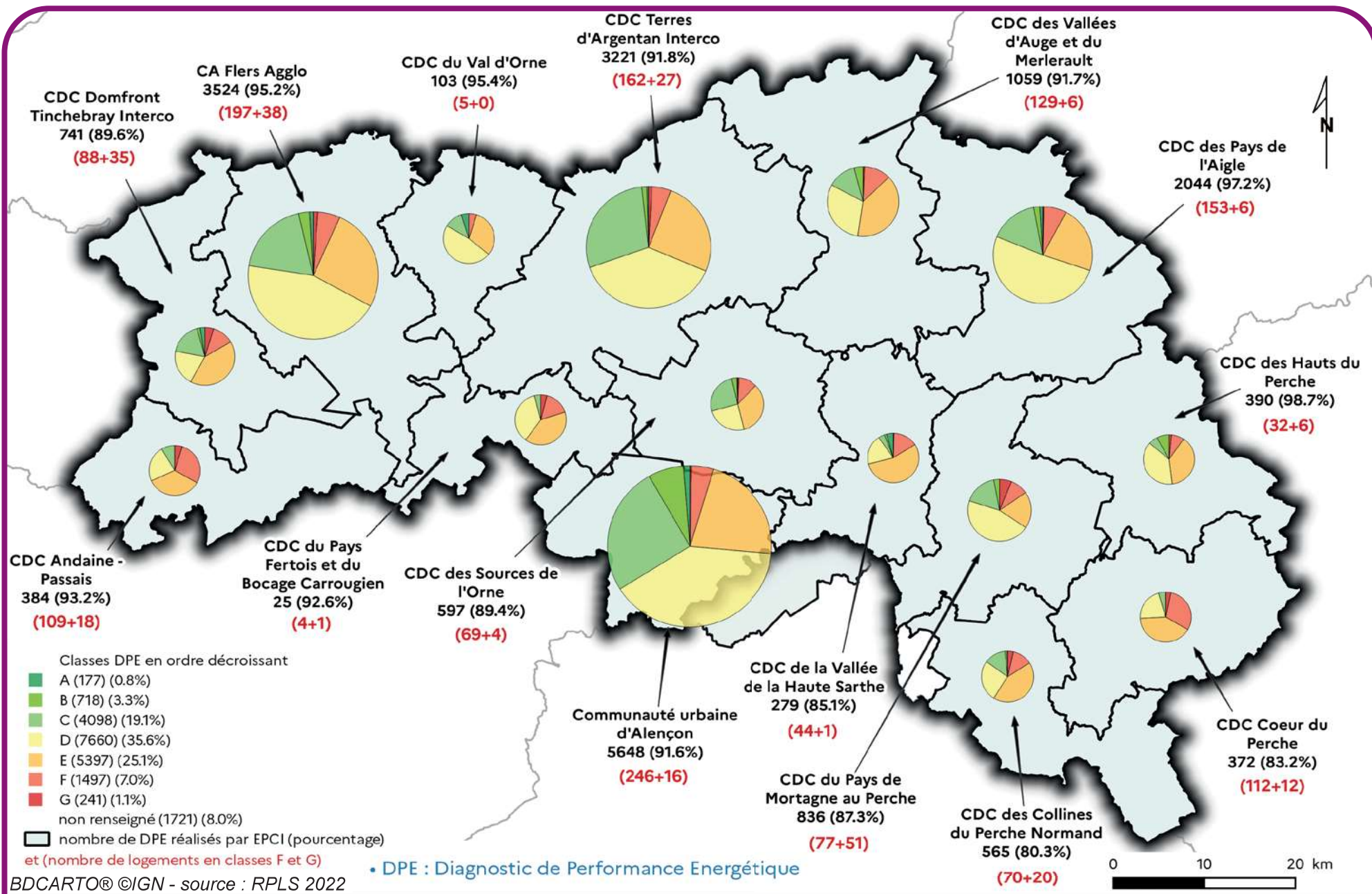


Logements sociaux ordinaires financés entre 2000 et 2022 (par bailleur)

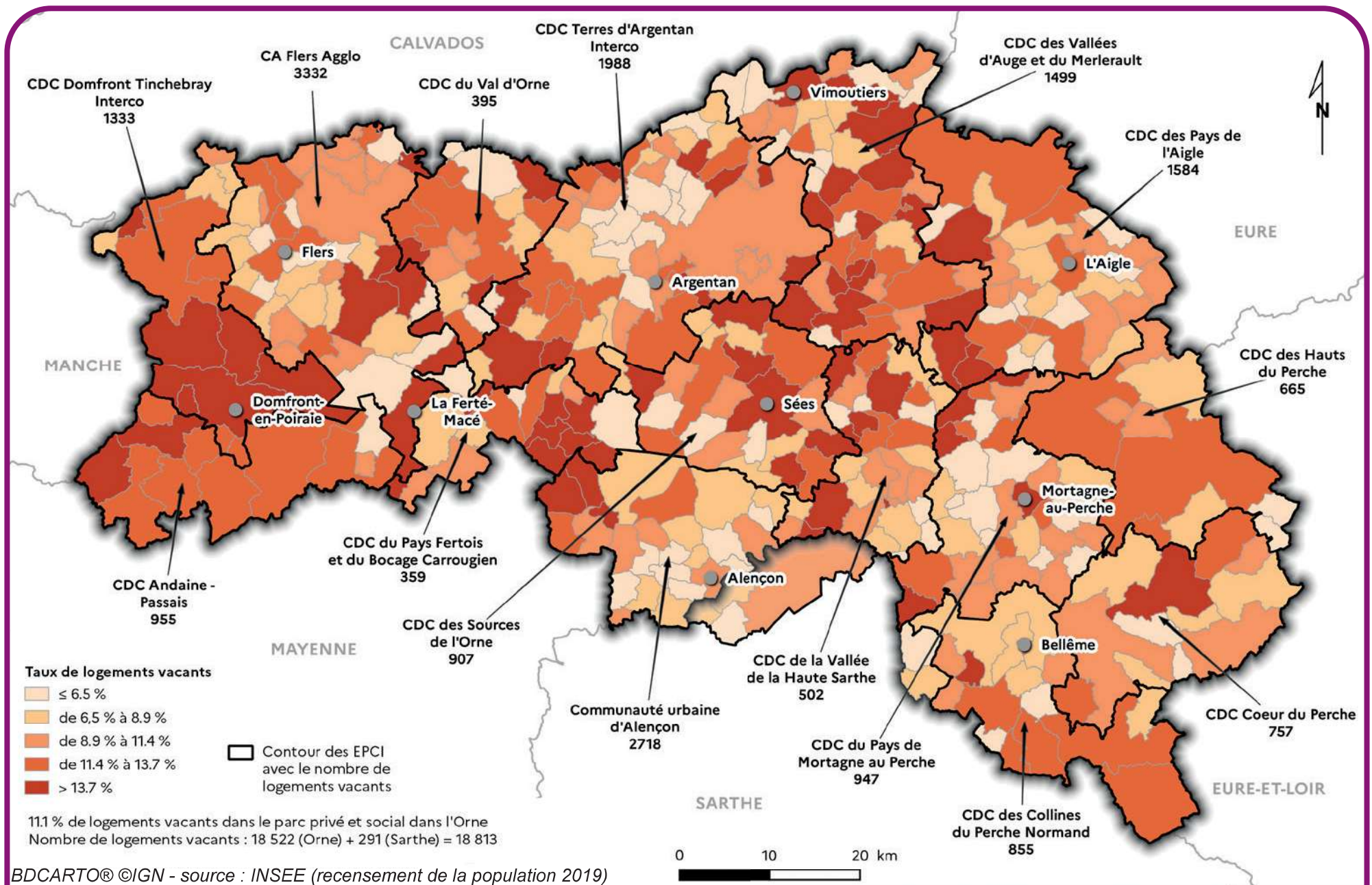


BDCARTO® ©IGN
source : DDT61

Performance énergétique du parc locatif social en 2022

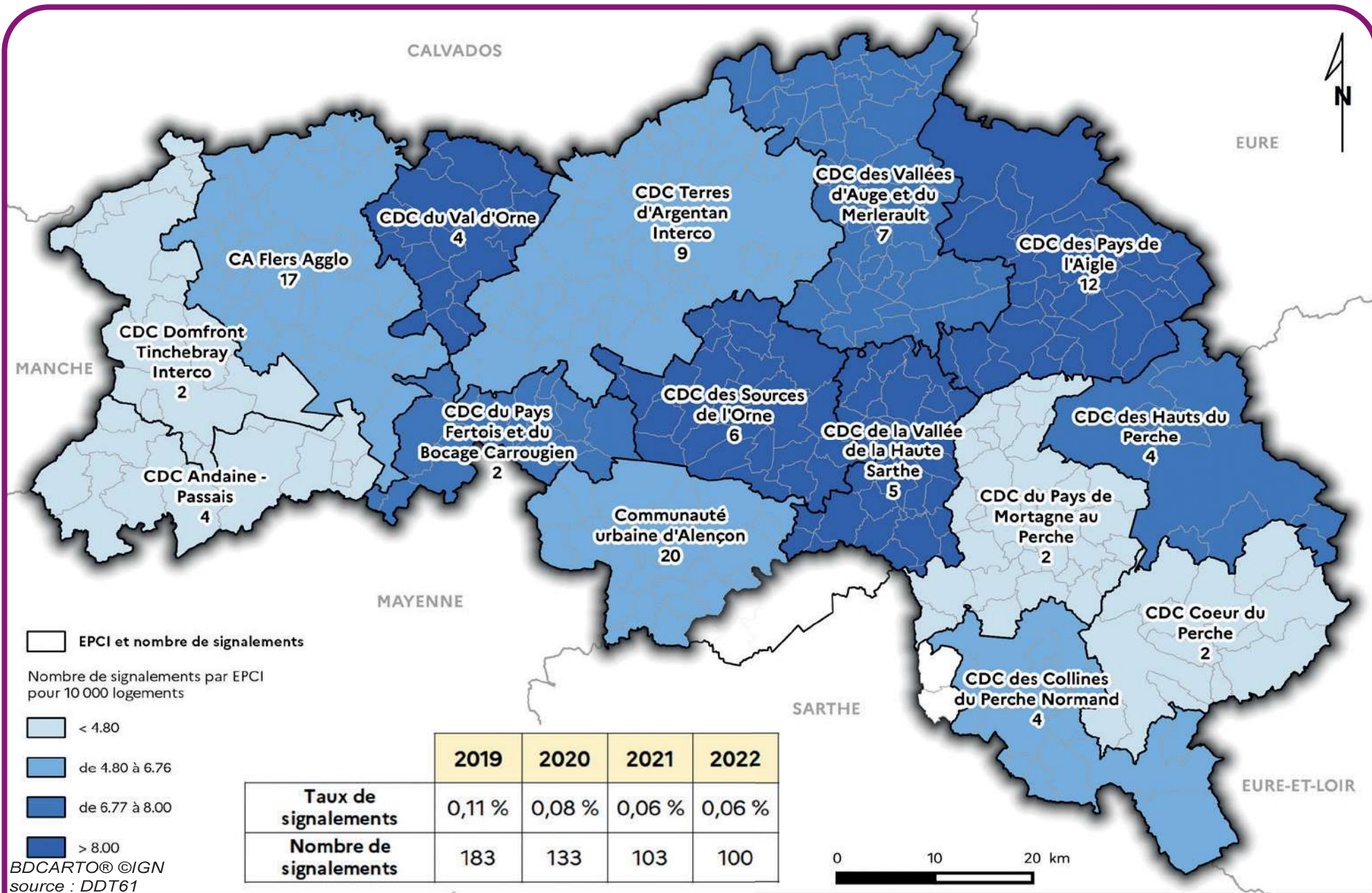


Vacance des logements privés et publics en 2019



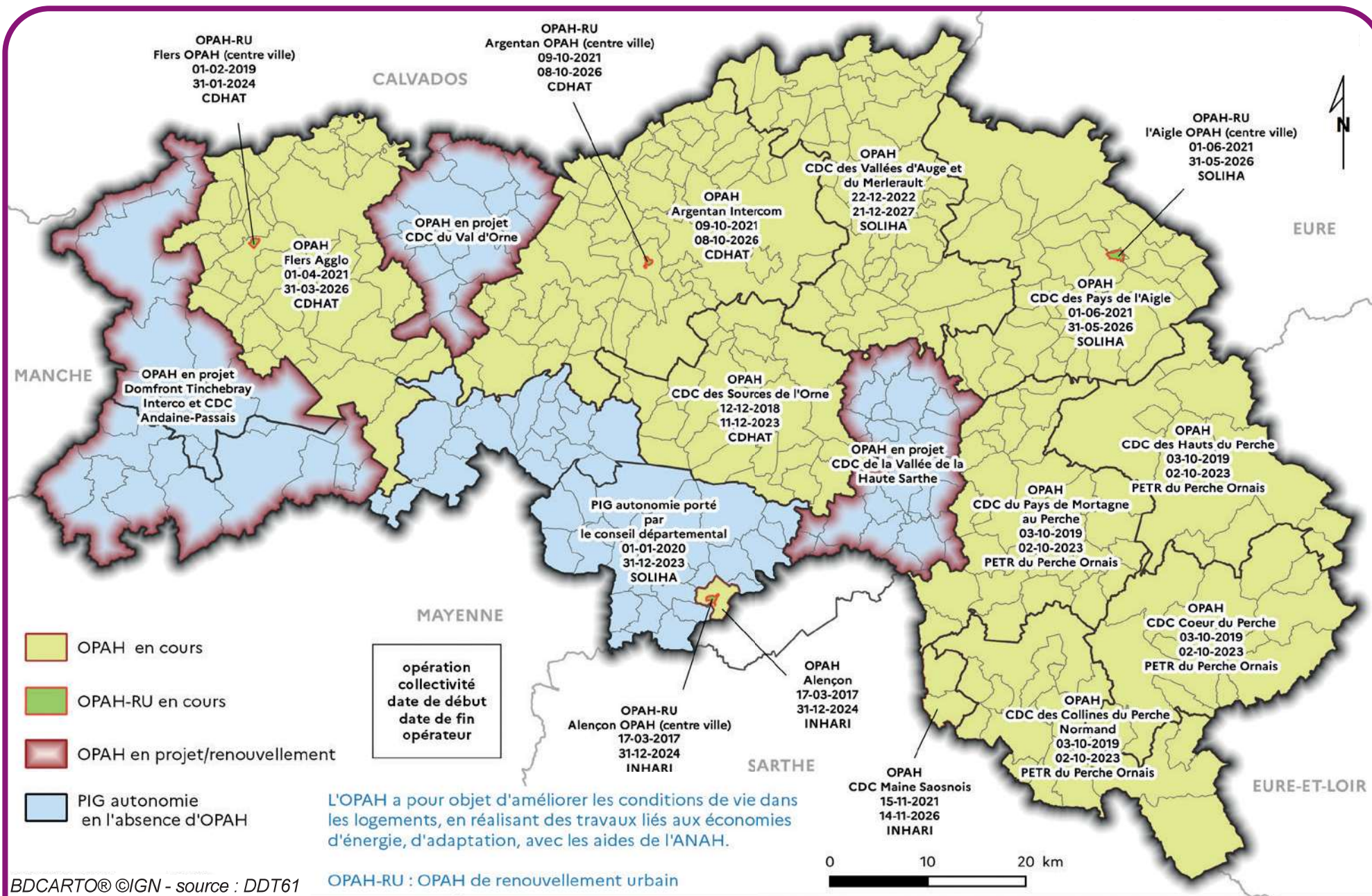
BDCARTO® ©IGN - source : INSEE (recensement de la population 2019)

➔ Signalements des logements indignes en 2022

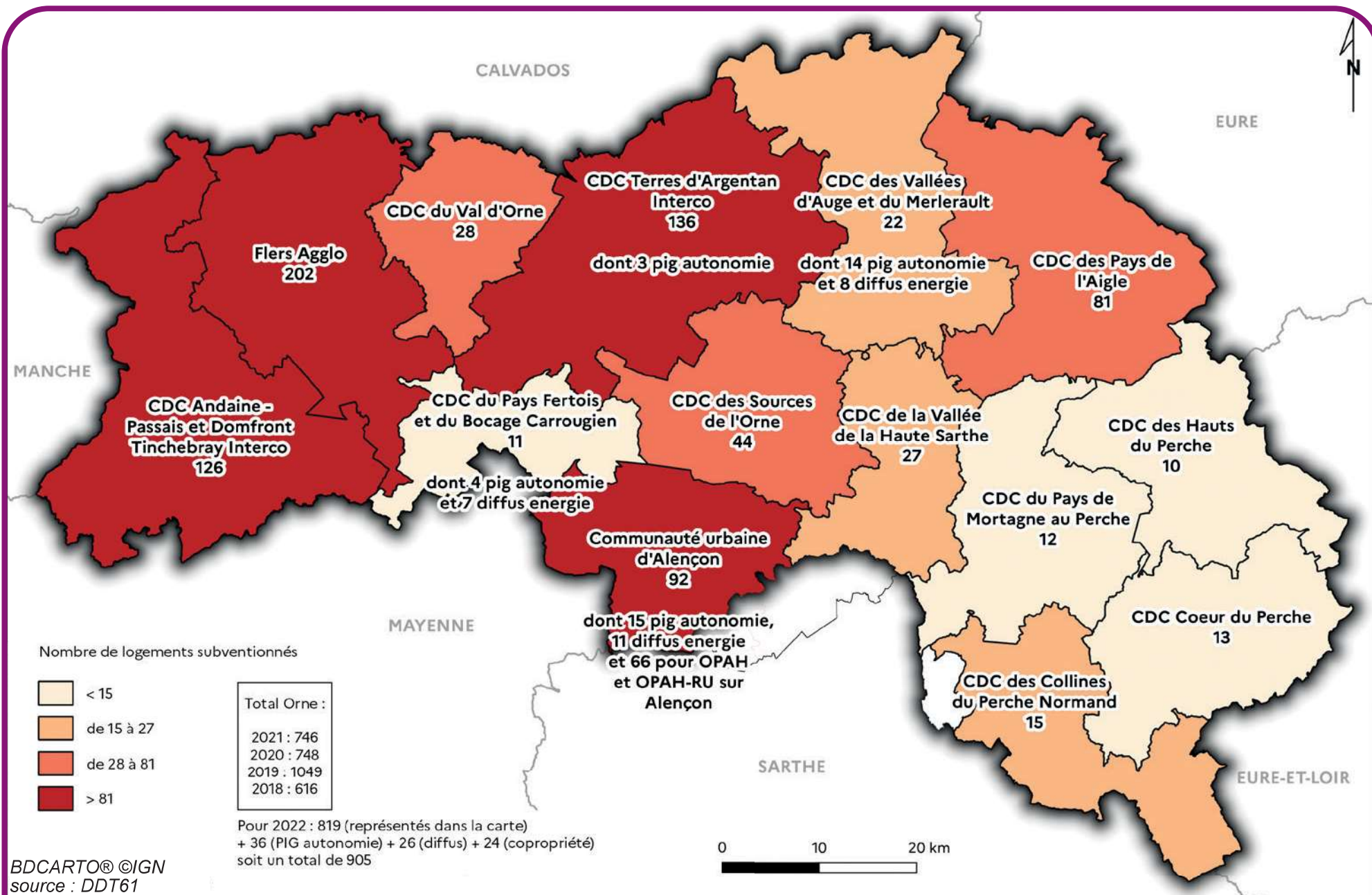


BDCARTO® ©IGN
source : DDT61

ANAH : opérations programmées d'amélioration de l'habitat et programme d'intérêt général au 01/04/2023

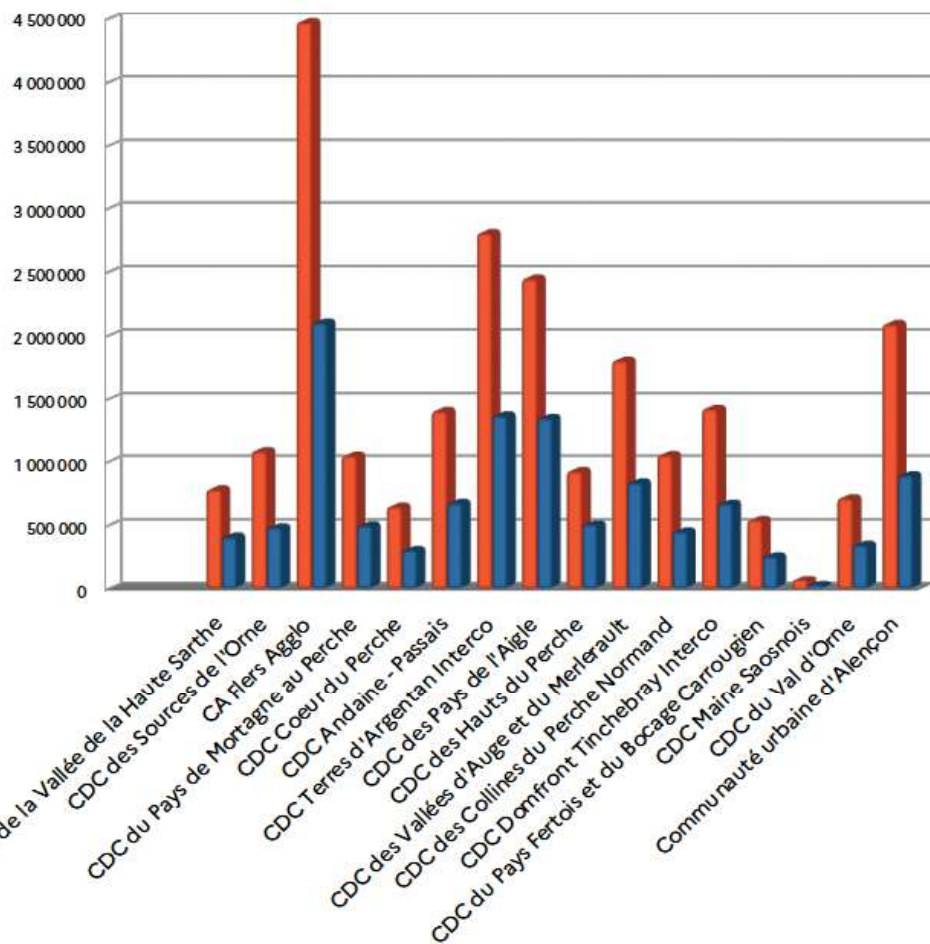


Logements ayant bénéficié des aides de l'ANAH en 2022



BDCARTO® ©IGN
source : DDT61

Ménages très modestes

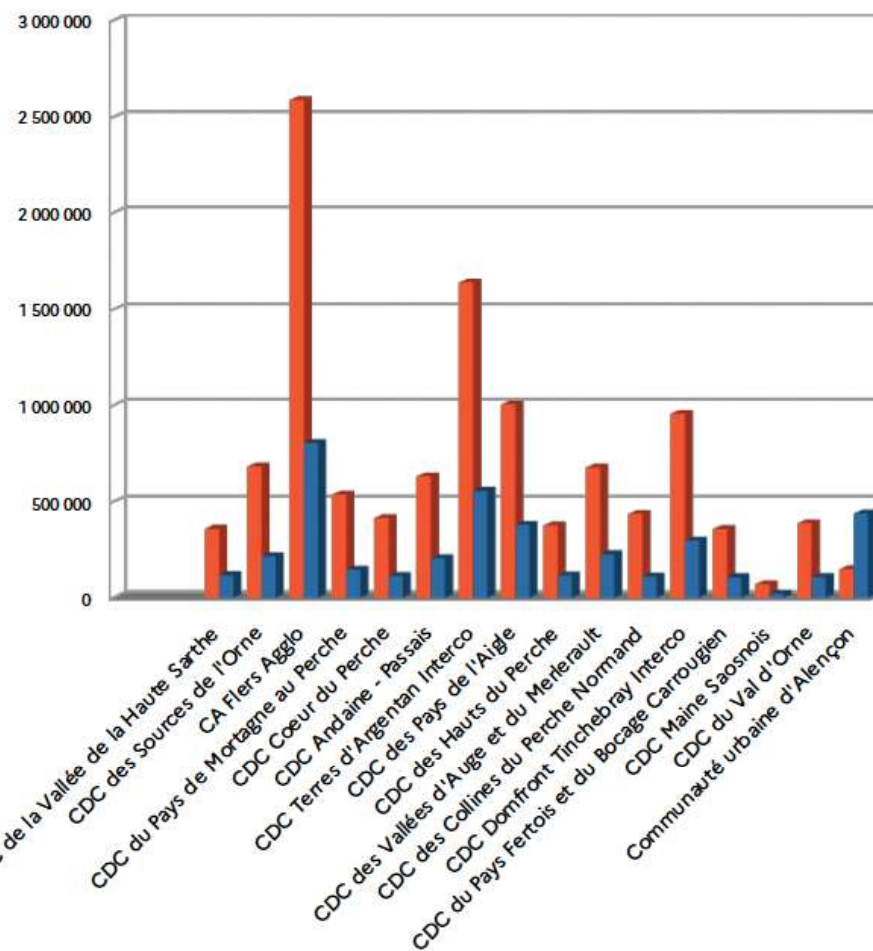


■ Montant des travaux (TTC) subventionnable ■ Montant MaPrimeRénov' engagé

Total : 23 307 858 €

Total : 11 192 958 €

Ménages modestes



■ Montant des travaux (TTC) subventionnable ■ Montant MaPrimeRénov' engagé

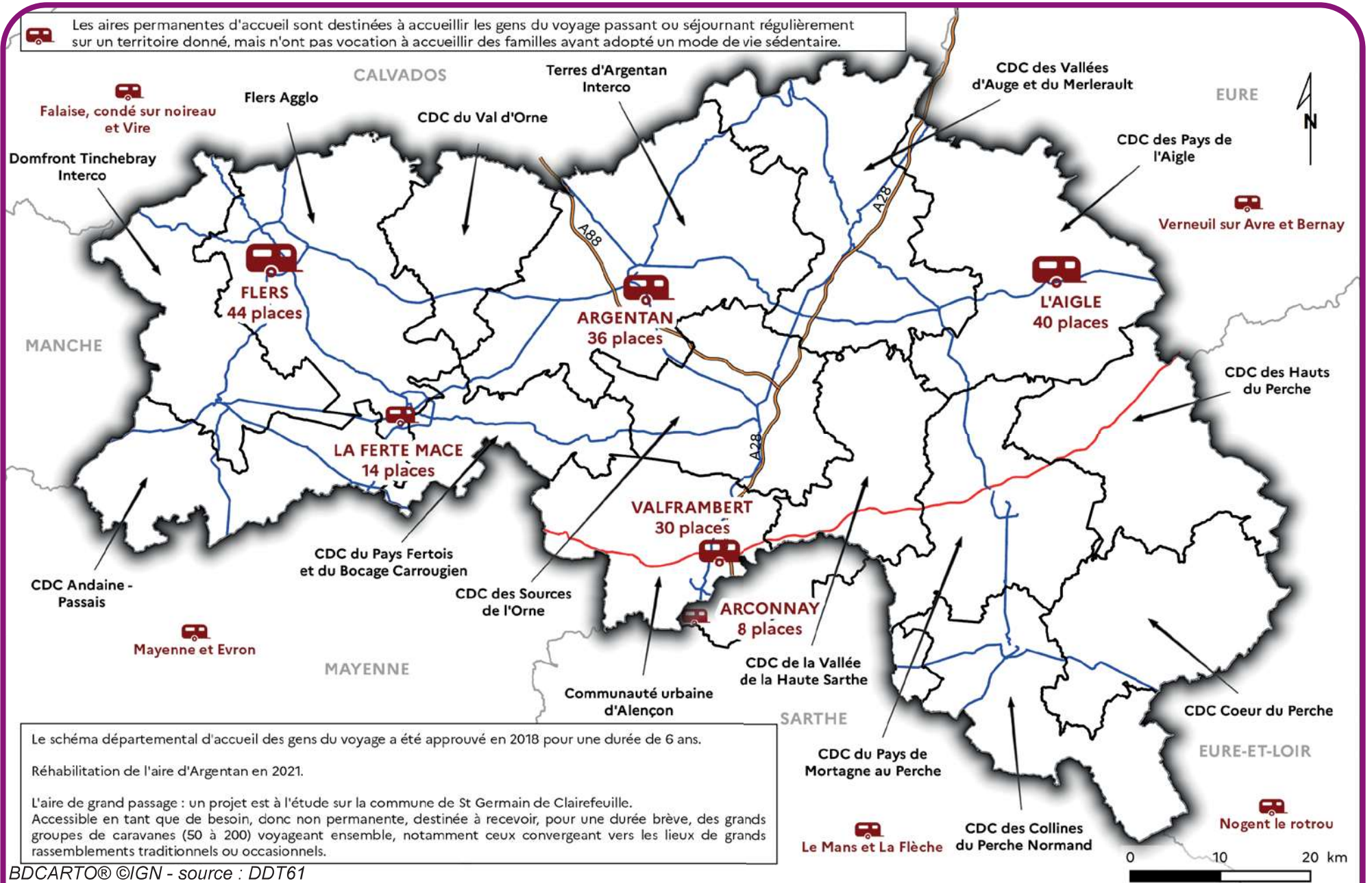
Total : 11 246 411 €

Total : 3 955 117 €

Source : ANAH

↪ Aires d'accueil des gens du voyage

Les aires permanentes d'accueil sont destinées à accueillir les gens du voyage passant ou séjournant régulièrement sur un territoire donné, mais n'ont pas vocation à accueillir des familles ayant adopté un mode de vie sédentaire.



Agendas d'accessibilité programmée à l'attention des personnes à mobilité réduite

Établissements recevant du public (ERP)

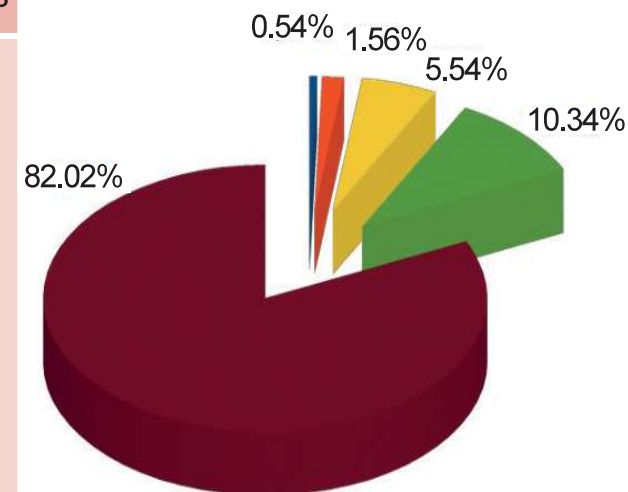
Les ERP recensés sont répertoriés en 5 catégories, déterminées en fonction de la capacité de l'établissement

Nombre d'établissements

1 ^{ère} catégorie (au-dessus de 1 500 personnes)	35
2 ^{ème} catégorie (de 701 à 1 500 personnes)	101
3 ^{ème} catégorie (de 301 à 700 personnes)	359
4 ^{ème} catégorie (300 personnes et au-dessous, à l'exception des établissements de 5 ^{ème} catégorie)	670
5 ^{ème} catégorie (nombre de personnes inférieur au seuil dépendant du type d'établissement)	5 313
TOTAL	6 478

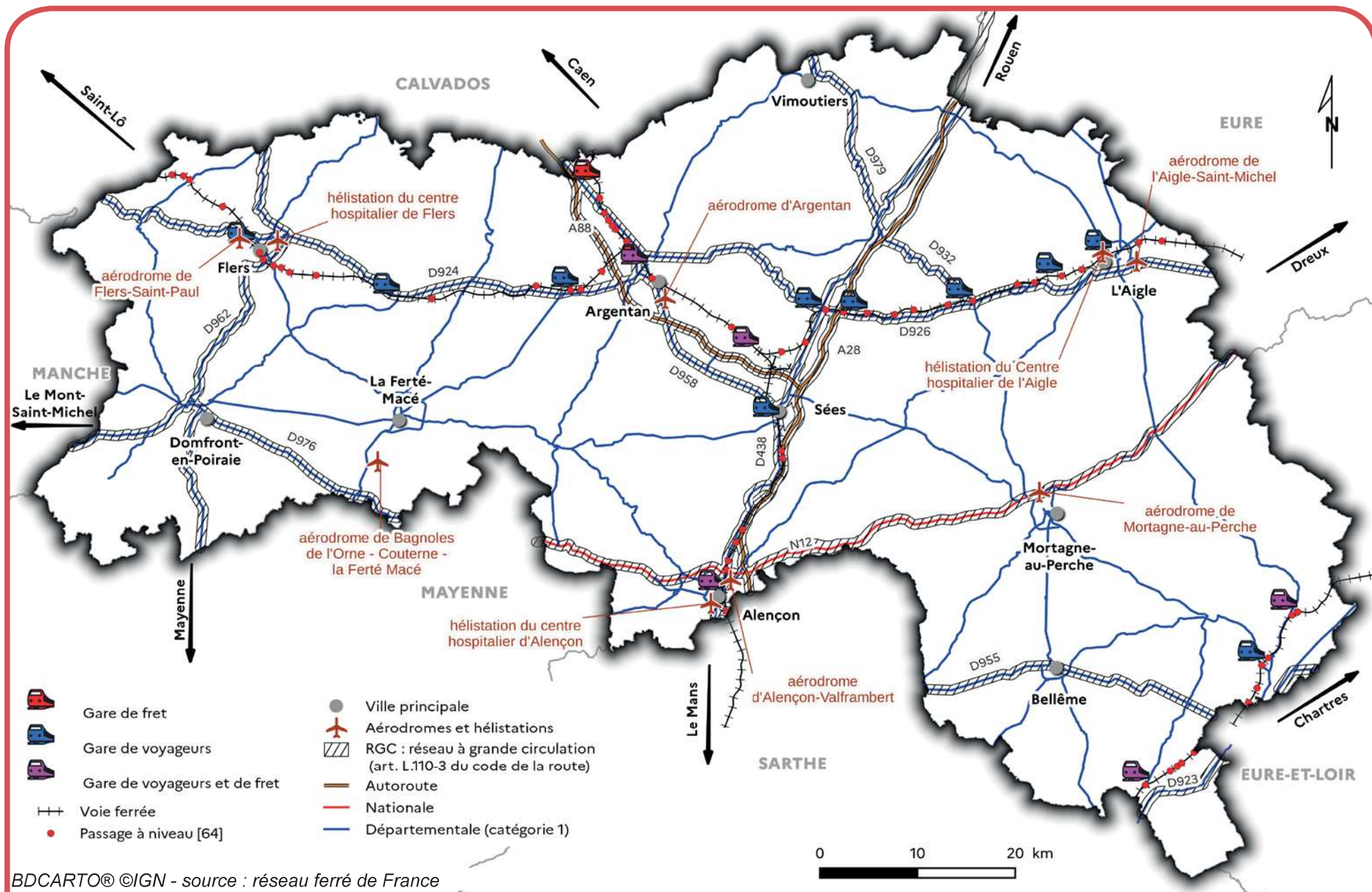
Attestations sur l'honneur « ERP conforme » depuis 2015	1 598
Ad'Ap de patrimoine validés depuis 2015	208
Dossiers d'accessibilité déposés en 2022	297
Examens en sous-commission en 2022	243
Demandes de dérogation autorisées en 2022	30
Avis défavorables en 2022	0.6 %
Visites d'accessibilité en 2022	27

Les ERP par catégorie



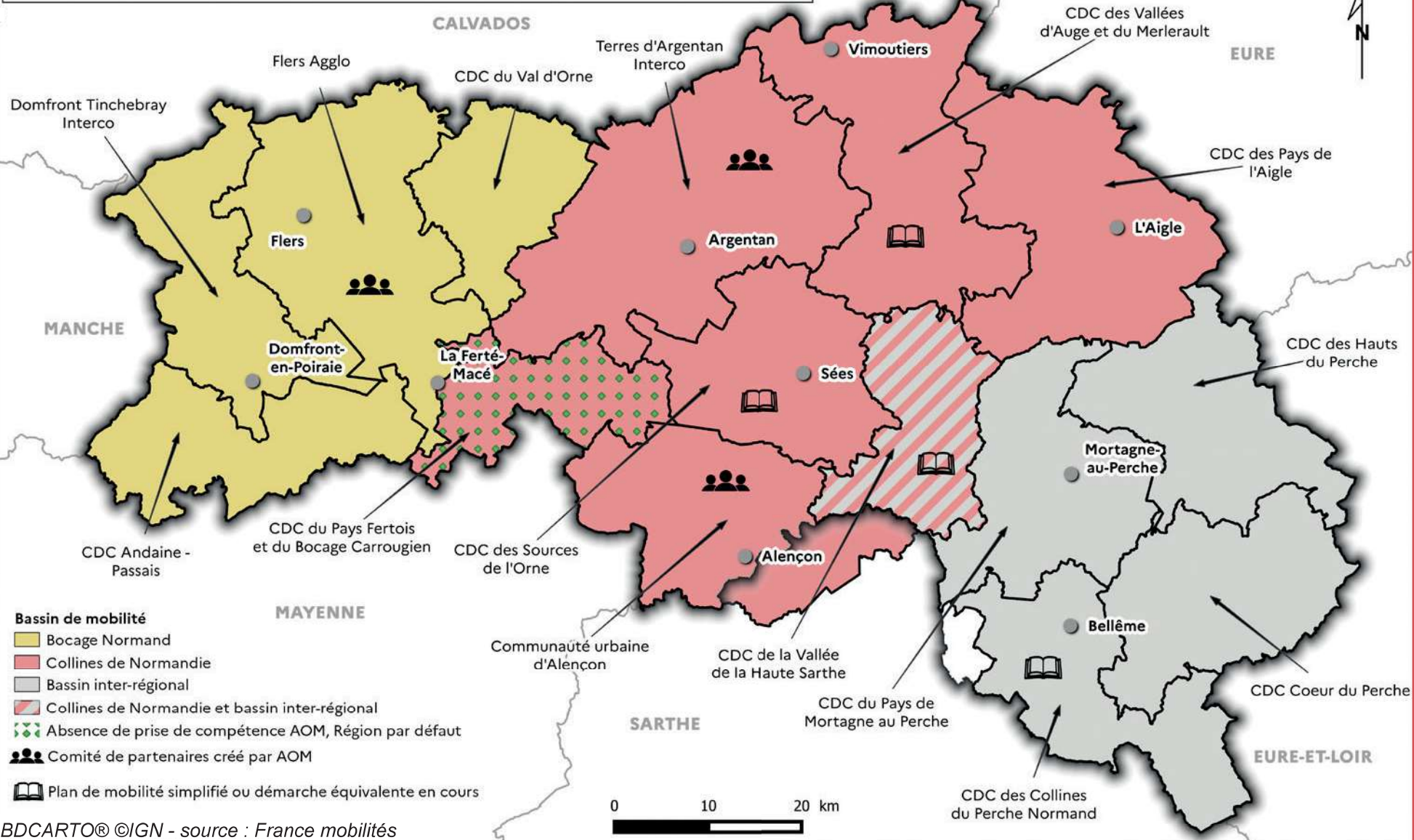
- 1^{ère} catégorie
- 2^{ème} catégorie
- 3^{ème} catégorie
- 4^{ème} catégorie
- 5^{ème} catégorie

Infrastructures routières principales, réseau ferré et aérodromes



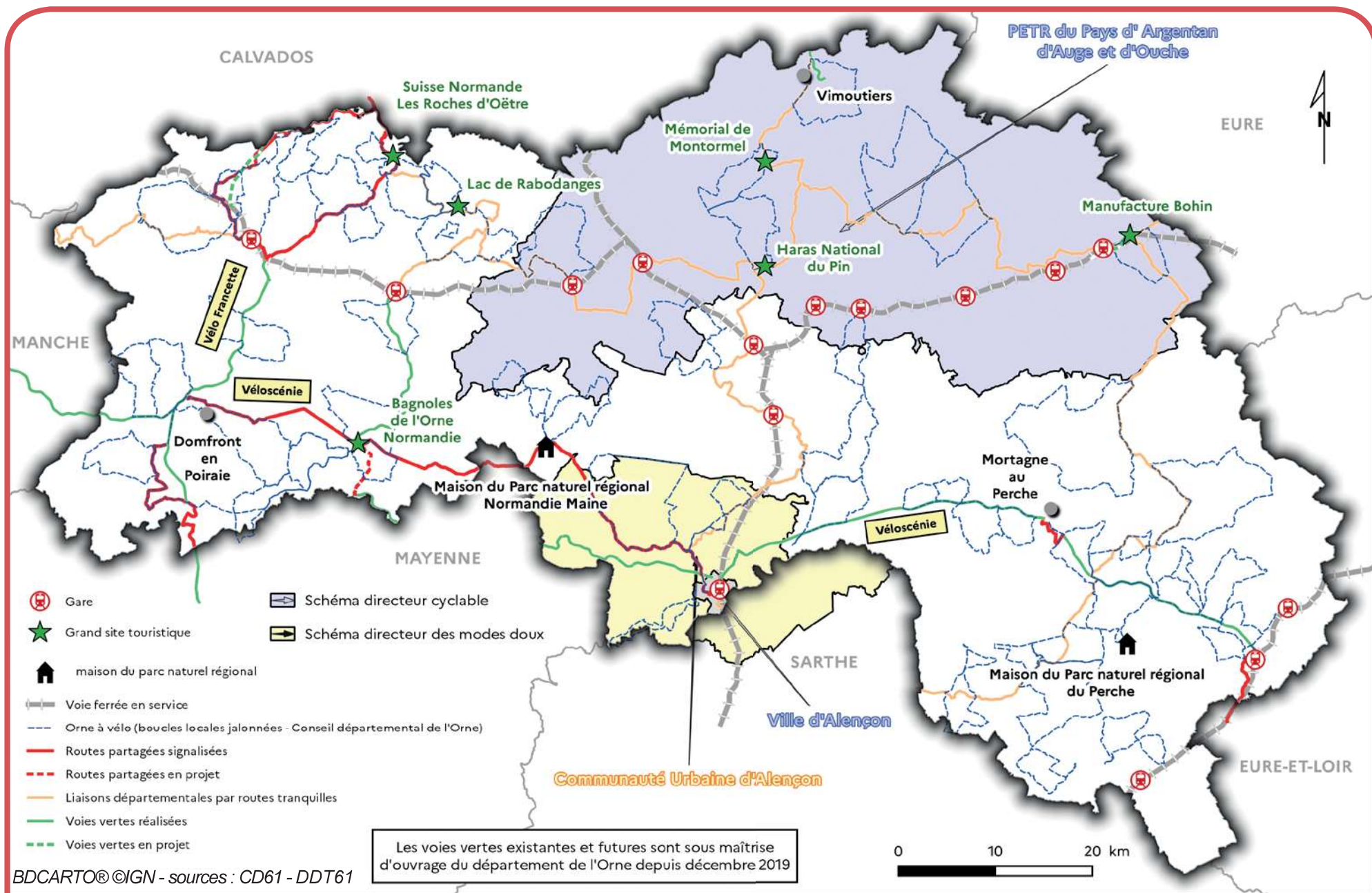
Organisation de la compétence mobilité (AOM) au 01/01/2023

La compétence AOM est exercée par toutes les EPCI sauf la CDC du Pays Fertois et du Bocage Carrougien. Le comité des partenaires créé par chaque AOM permet d'associer les employeurs et les habitants / usagers à la gouvernance des mobilités. L'objectif est de garder un dialogue permanent entre l'autorité organisatrice et les usagers.



BDCARTO® ©IGN - source : France mobilités

➔ Modes alternatifs à la voiture



BDCARTO®@IGN - sources : CD61 - DDT61

Permis délivrés et taux de réussite*

		Cat. B	Cat. A	Cat. C	Cat. CE	Cat. BE
2018	Nombre	3 271	887	366	319	283
	Taux réussite Orne	61,02%	74,23%	90,15%	85,07%	79,27%
	Taux réussite France	58,60%	74,77%	82,74%	78,19%	76,83%
2019	Nombre	3 606	1 117	301	263	365
	Taux réussite Orne	63,10%	74,57%	89,88%	87,09%	77,92%
	Taux réussite France	59,42%	74,98%	82,50%	77,13%	77,12%
2020	Nombre	2 960	845	306	227	311
	Taux réussite Orne	64,00%	71,55%	90,60%	84,00%	79,74%
	Taux réussite France	61,23%	73,11%	82,02%	76,93%	77,03%
2021	Nombre	4 017	800	305	224	213
	Taux réussite Orne	61,33%	72,73%	87,99%	87,14%	78,98%
	Taux réussite France	59,21%	74,27%	82,08%	76,49%	77,32%
2022	Nombre	3 781	440	333	191	271
	Taux réussite Orne	59,94%	90,45%	80,18%	90,05%	79,70%
	Taux réussite France	57,45%	86,80%	77,17%	83,48%	72,66%

Source : DDT61

* Première présentation à l'examen

EECA et CSSR

Autos-écoles
nouvellement
labellisées
EECA
CSSR

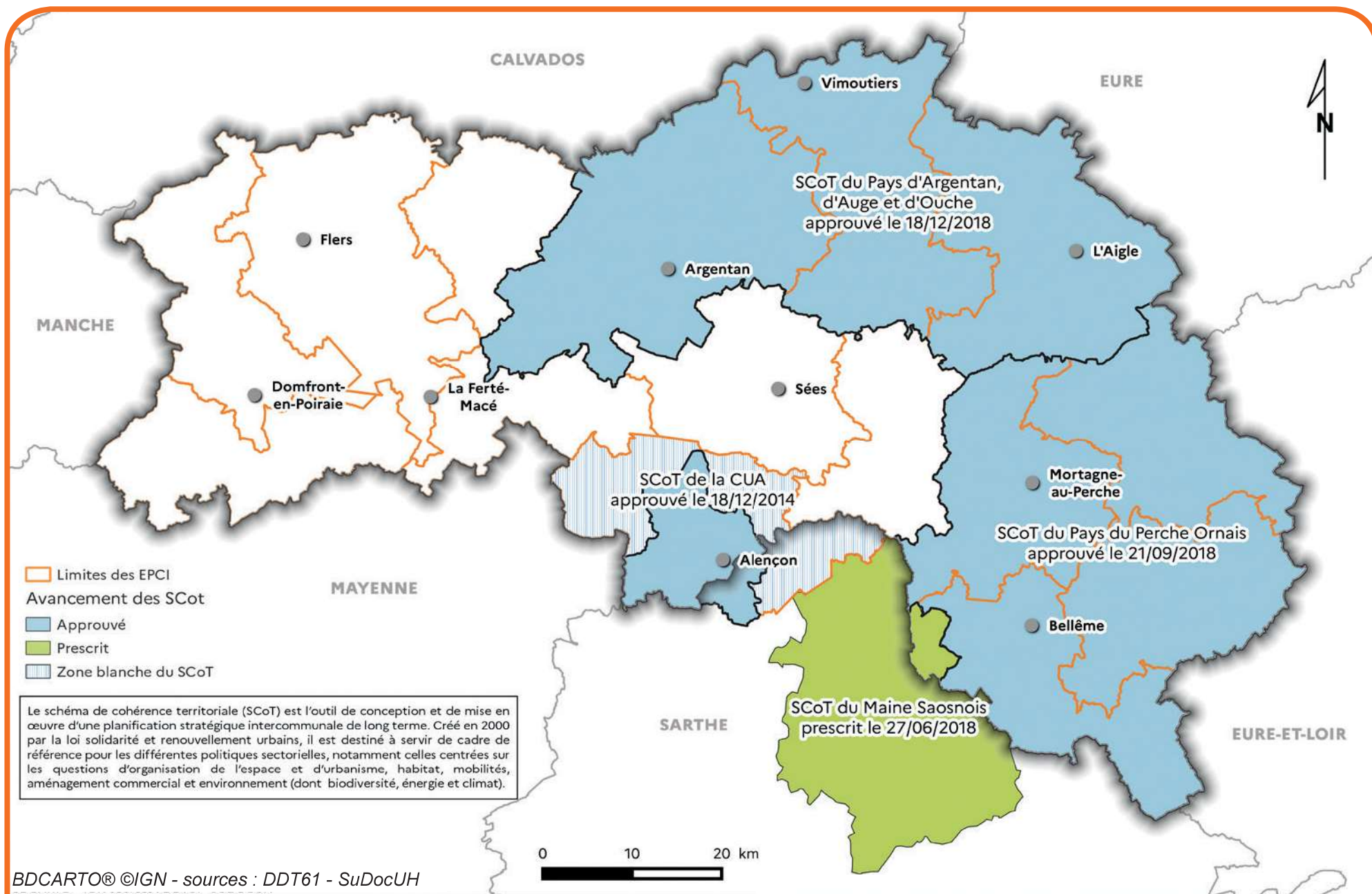
Année	EECA	CSSR
2018	12	11
2019	6	11
2020	8	9
2021	9	9
2022	0	10

EECA : Établissement d'enseignement de la conduite automobile
 CSSR : Centre de sensibilisation à la sécurité routière
 Cat. B : Voiture
 Cat. A : Moto
 Cat. C : Camion (porteur)
 Cat. CE : Camion (articulé)
 Cat. BE : Camion (voiture + remorque)

Délai d'attente entre le 1^{er} et le 2nd passage à l'épreuve pratique (en jours)

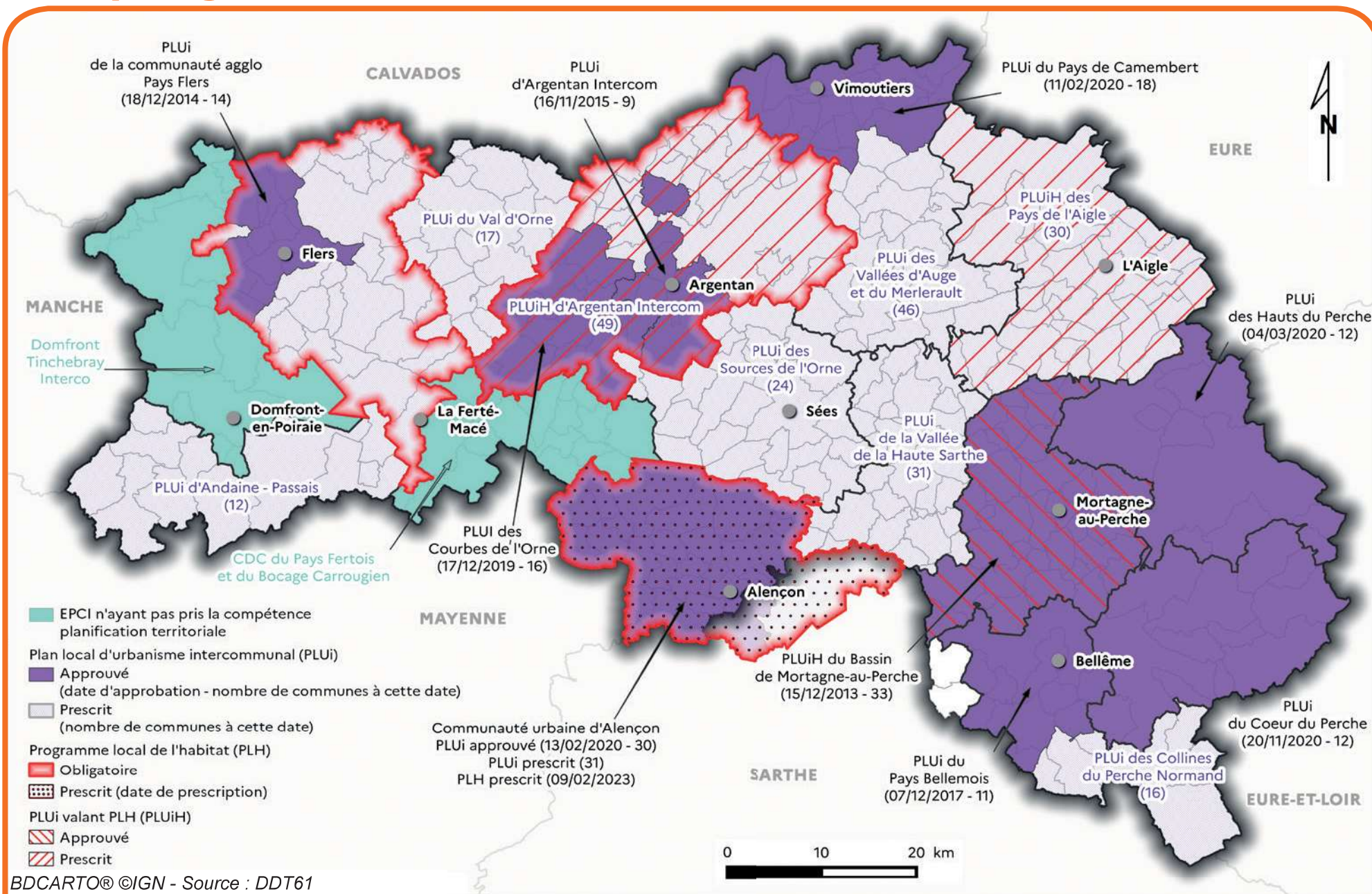
Année	Délai (en jours)
2018	33
2019	34
2020	48
2021	43
2022	53

➔ Schémas de cohérence territoriale (SCoT)

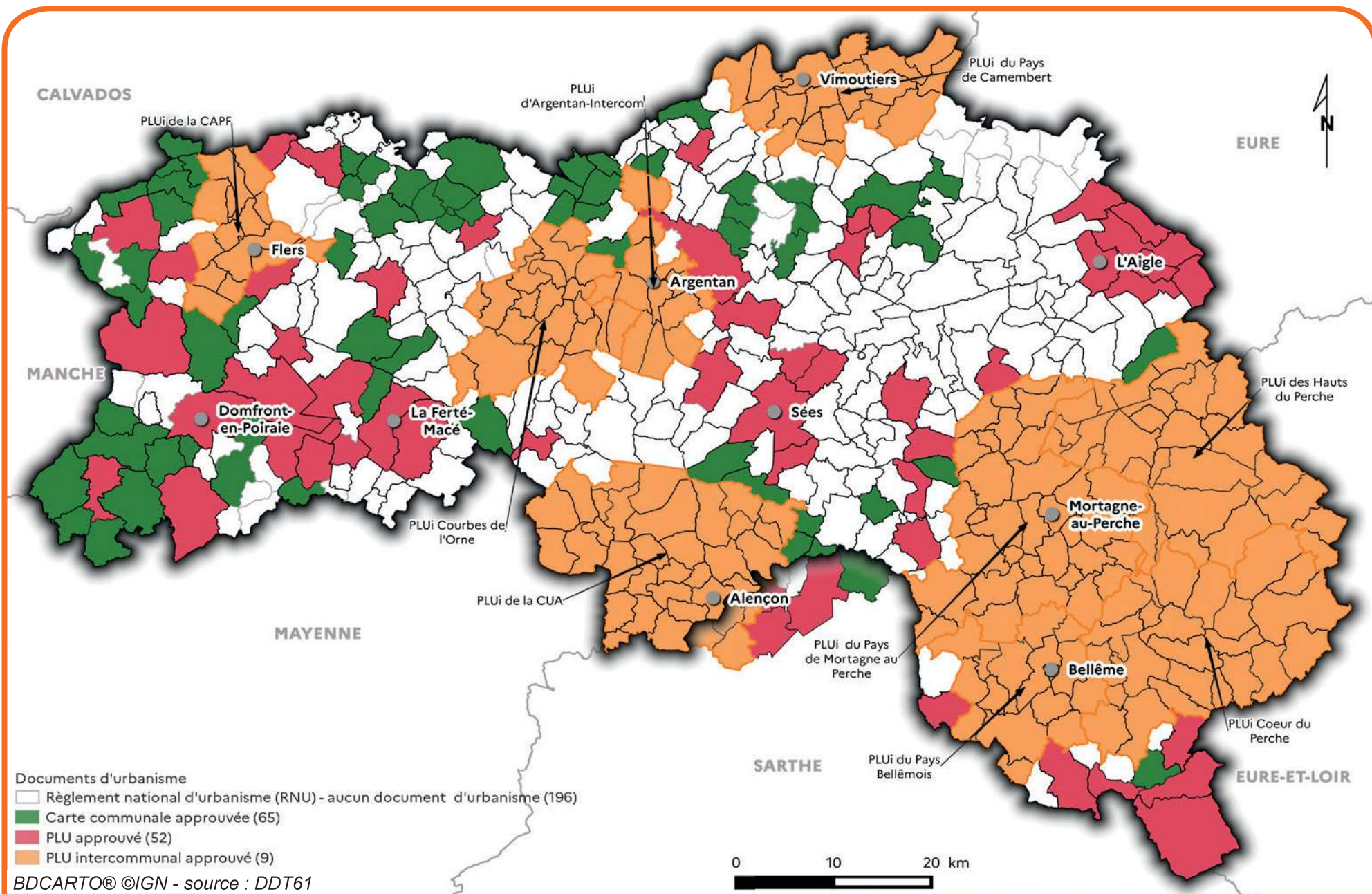


Le schéma de cohérence territoriale (SCoT) est l'outil de conception et de mise en œuvre d'une planification stratégique intercommunale de long terme. Créé en 2000 par la loi solidarité et renouvellement urbains, il est destiné à servir de cadre de référence pour les différentes politiques sectorielles, notamment celles centrées sur les questions d'organisation de l'espace et d'urbanisme, habitat, mobilités, aménagement commercial et environnement (dont biodiversité, énergie et climat).

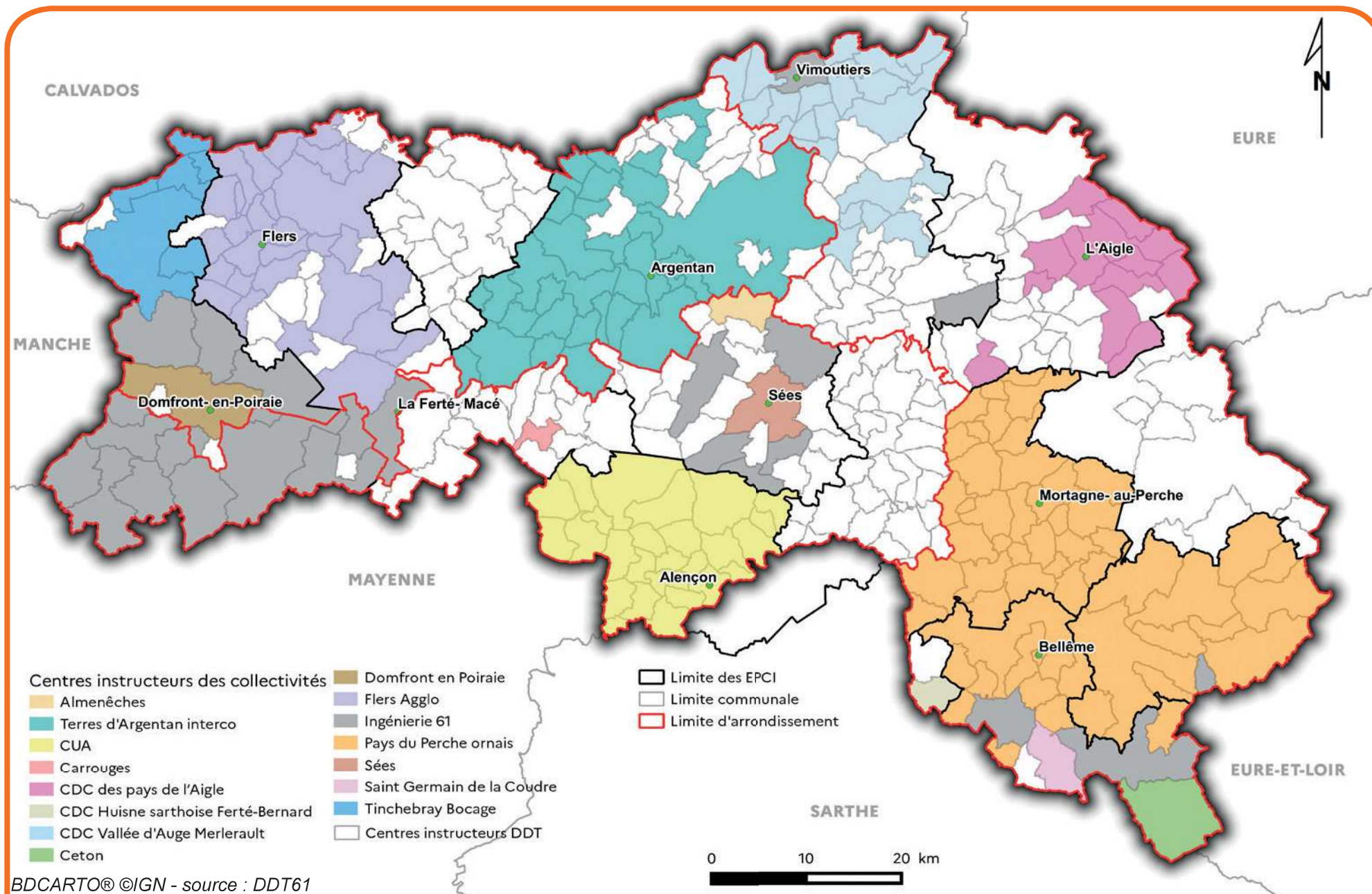
Plans locaux d'urbanisme intercommunaux et programmes locaux de l'habitat au 01/03/2023



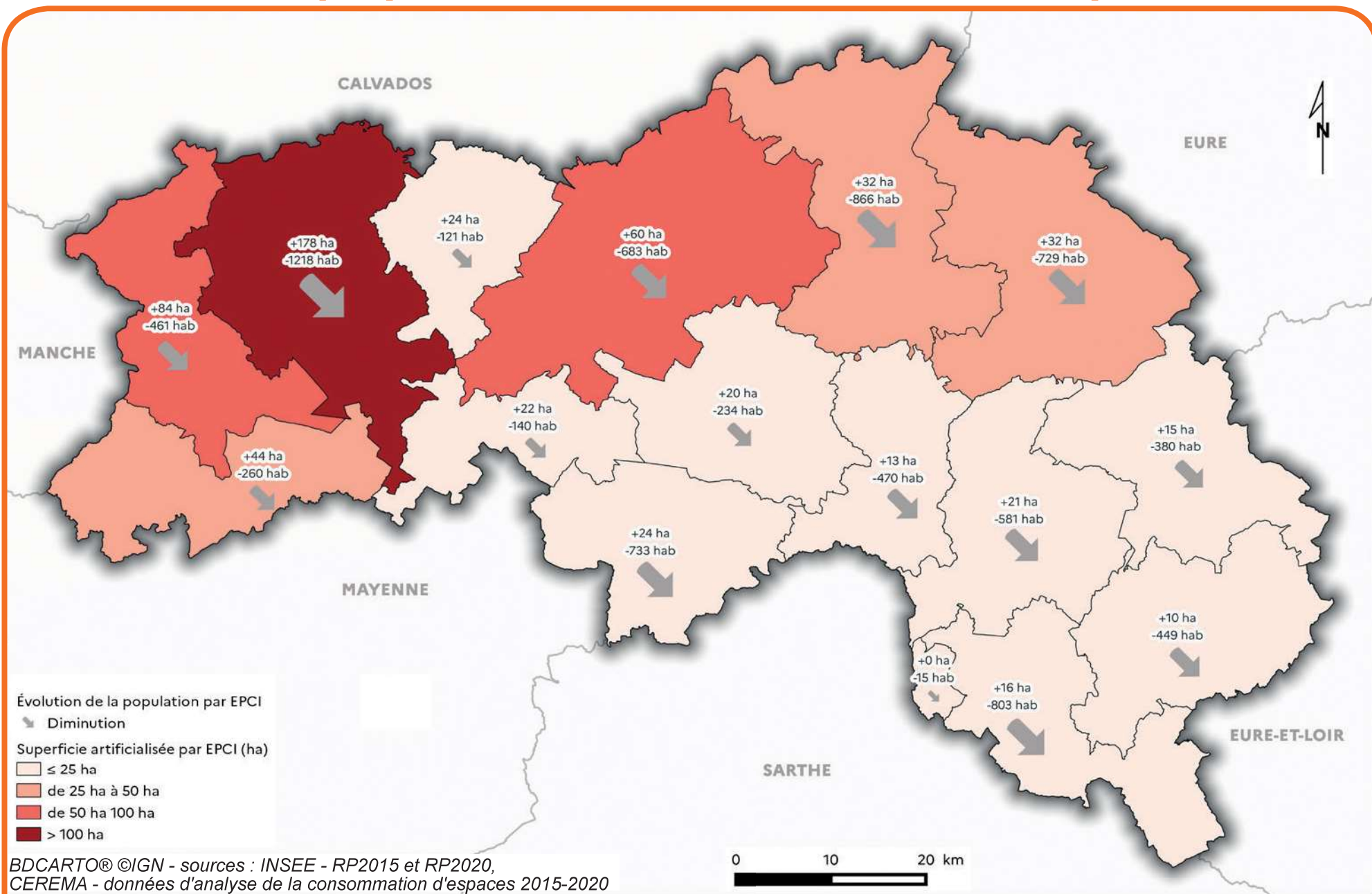
Documents d'urbanisme approuvés au 01/01/2023



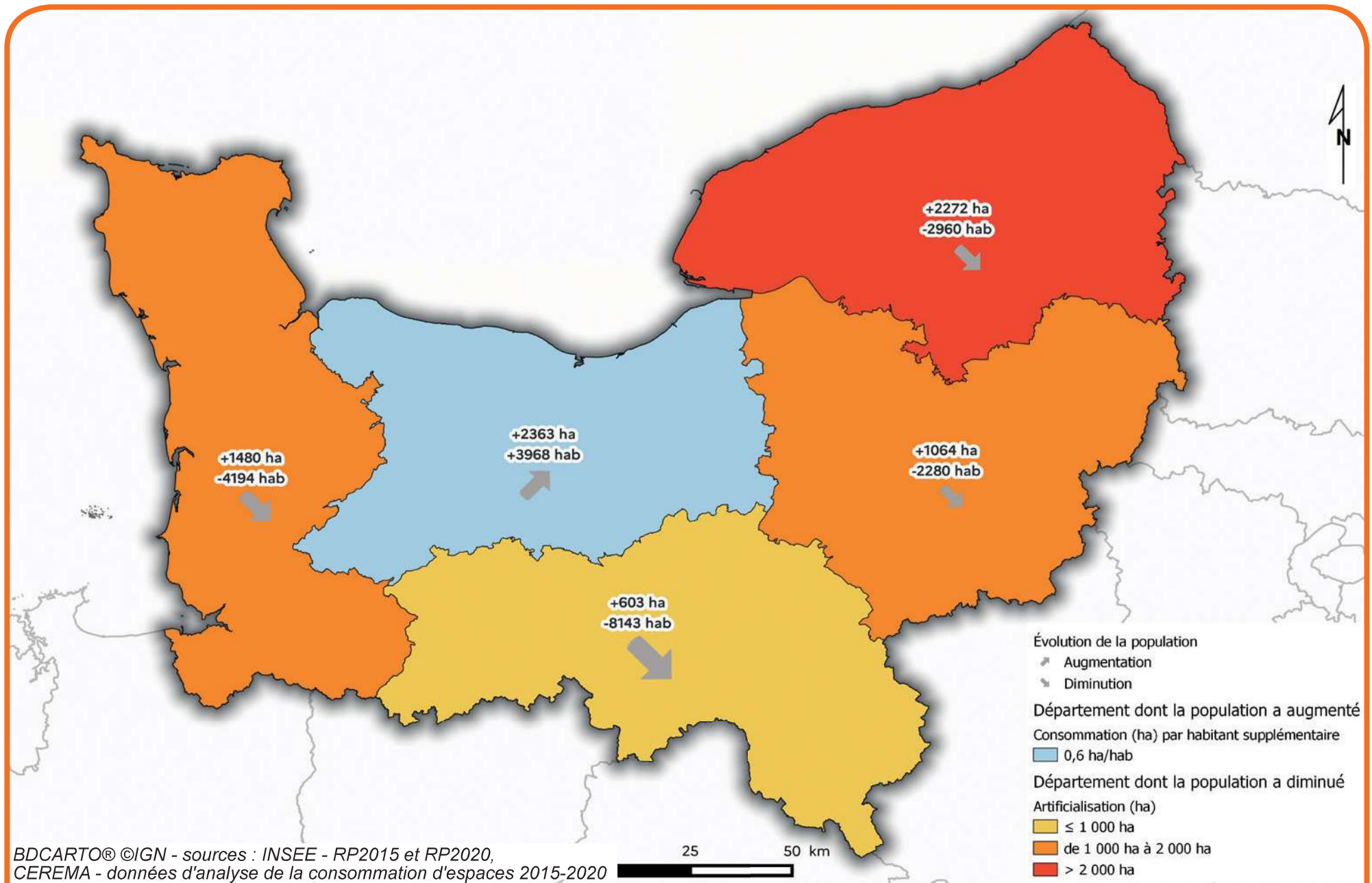
Centres instructeurs application du droit des sols au 01/01/2023



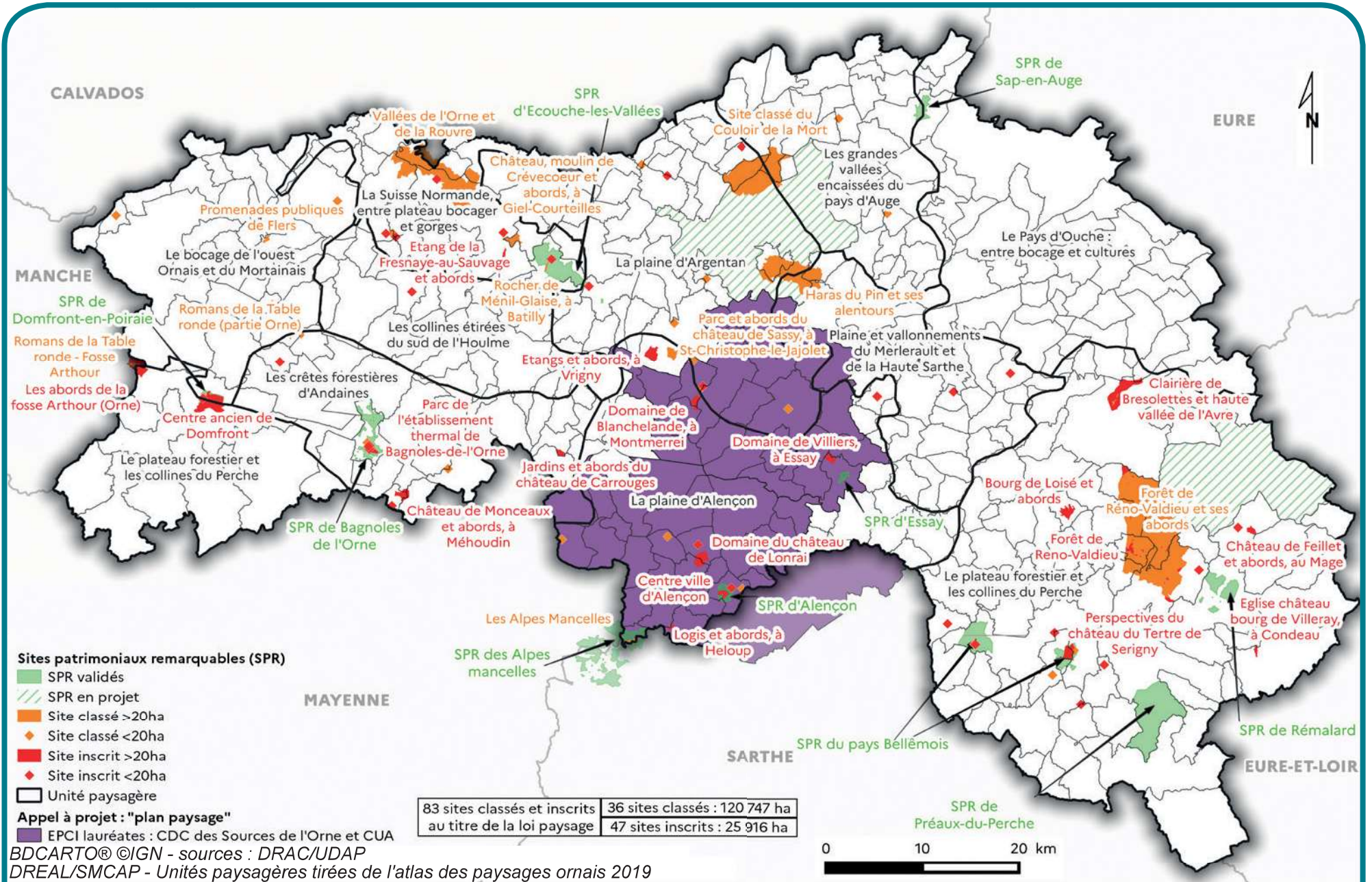
Orne: évolution de l'artificialisation des sols et de la population entre 2015 et 2020 par EPCI



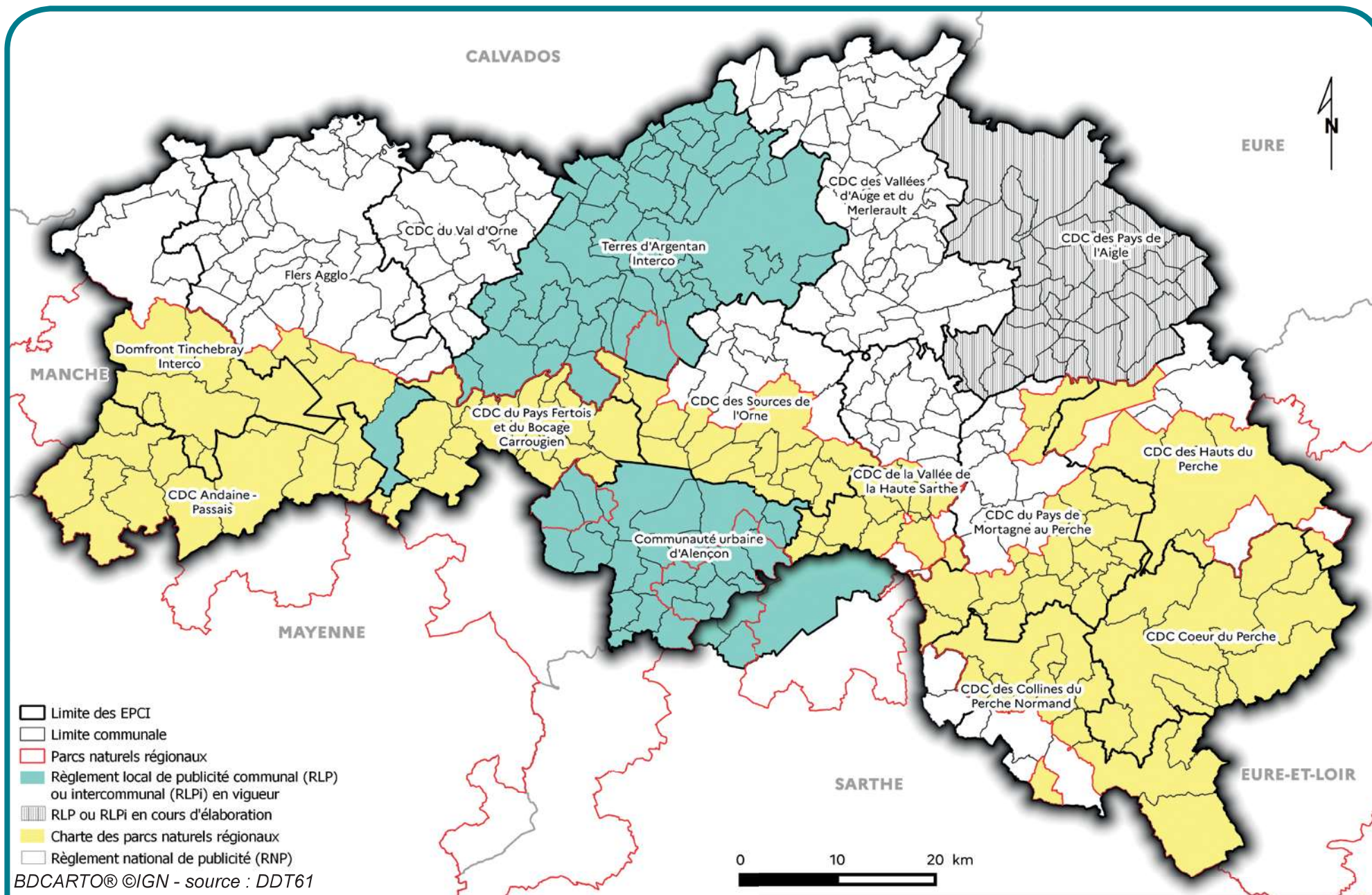
Normandie : évolution de l'artificialisation des sols et de la population entre 2015 et 2020



Unités paysagères, sites patrimoniaux remarquables, sites classés ou inscrits et appel à projet plan paysage

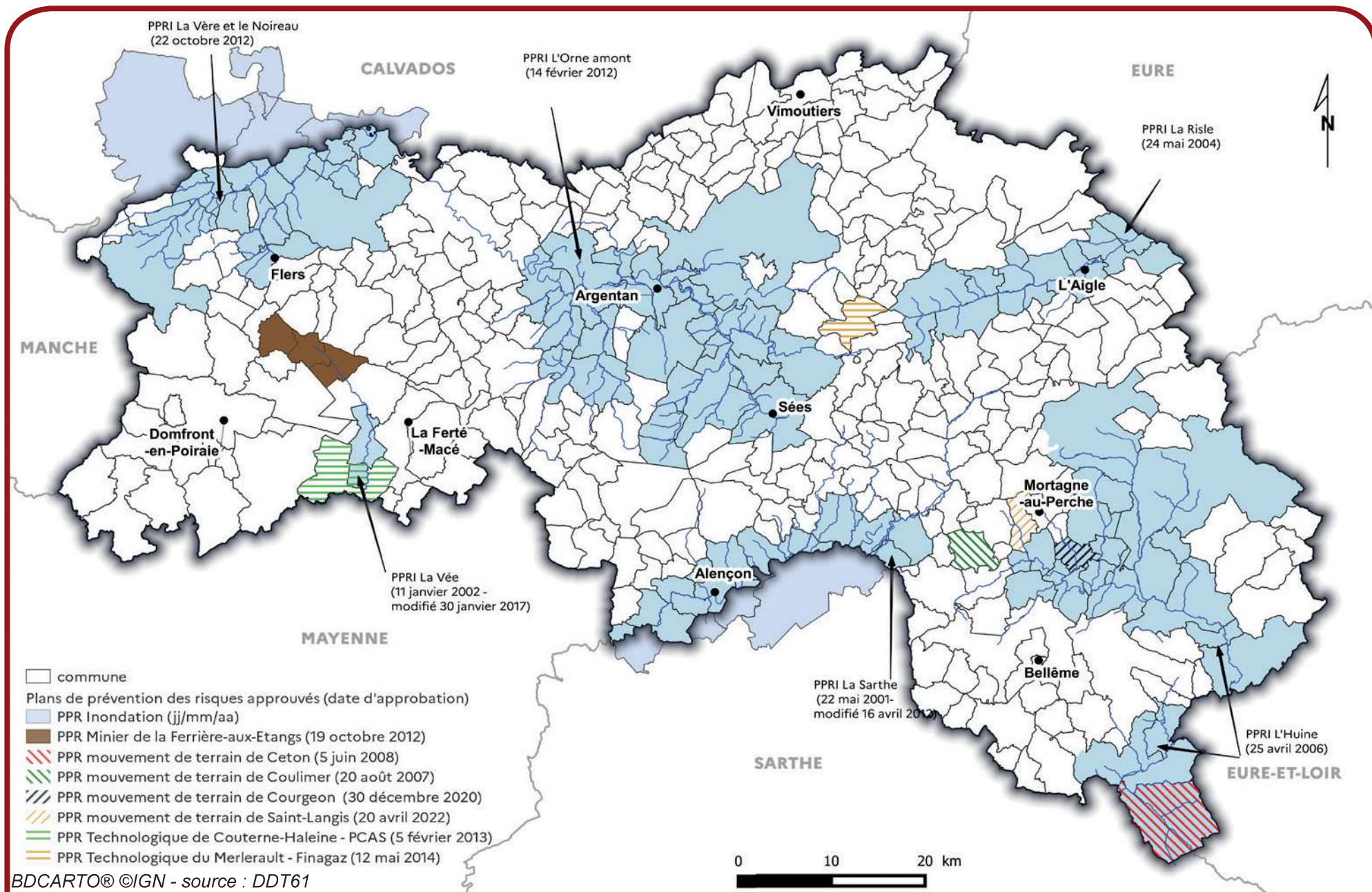


Règlements locaux de publicité au 01/01/2023



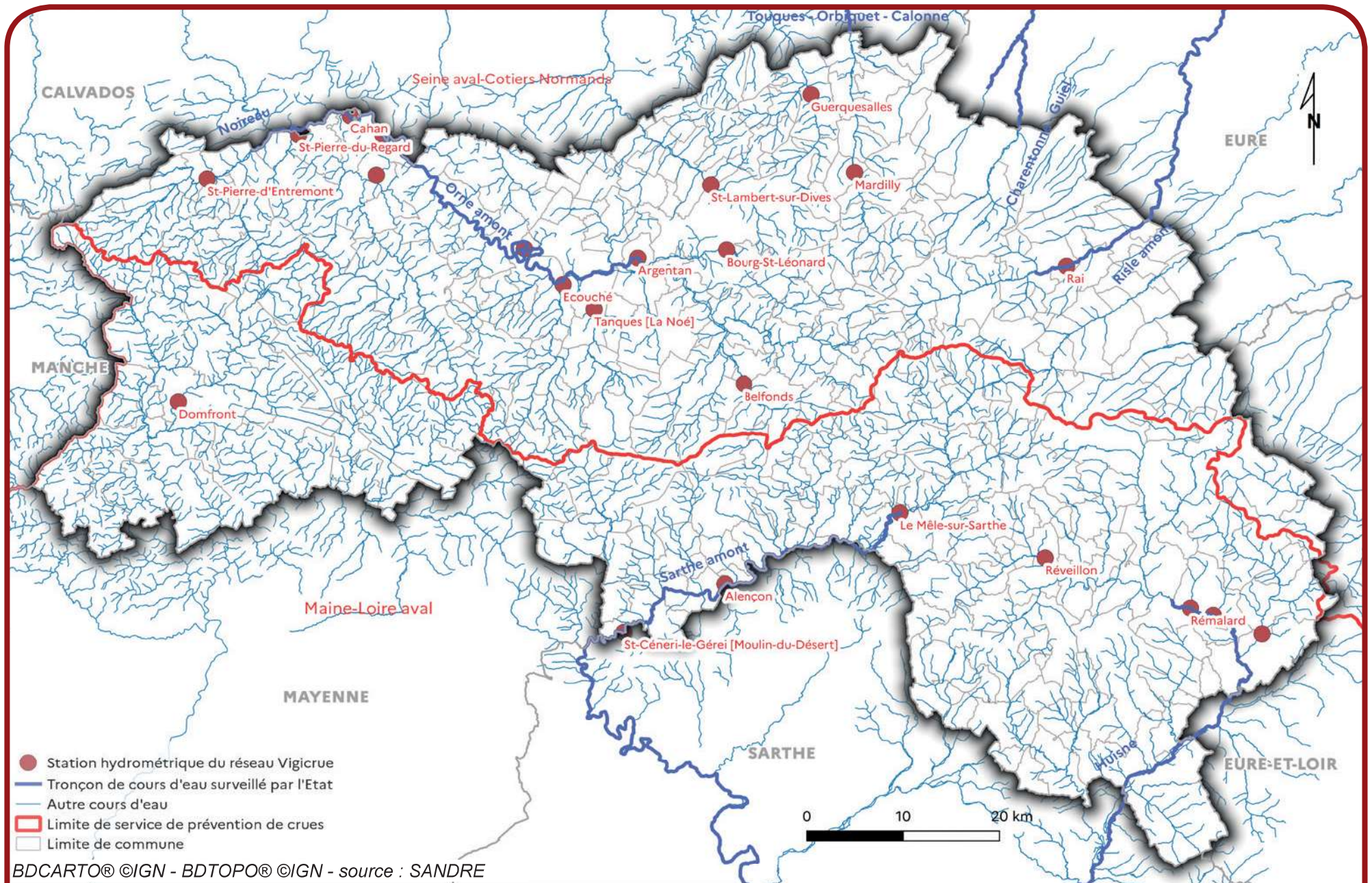
BDCARTO® ©IGN - source : DDT61

Plans de prévention des risques au 01/01/2023

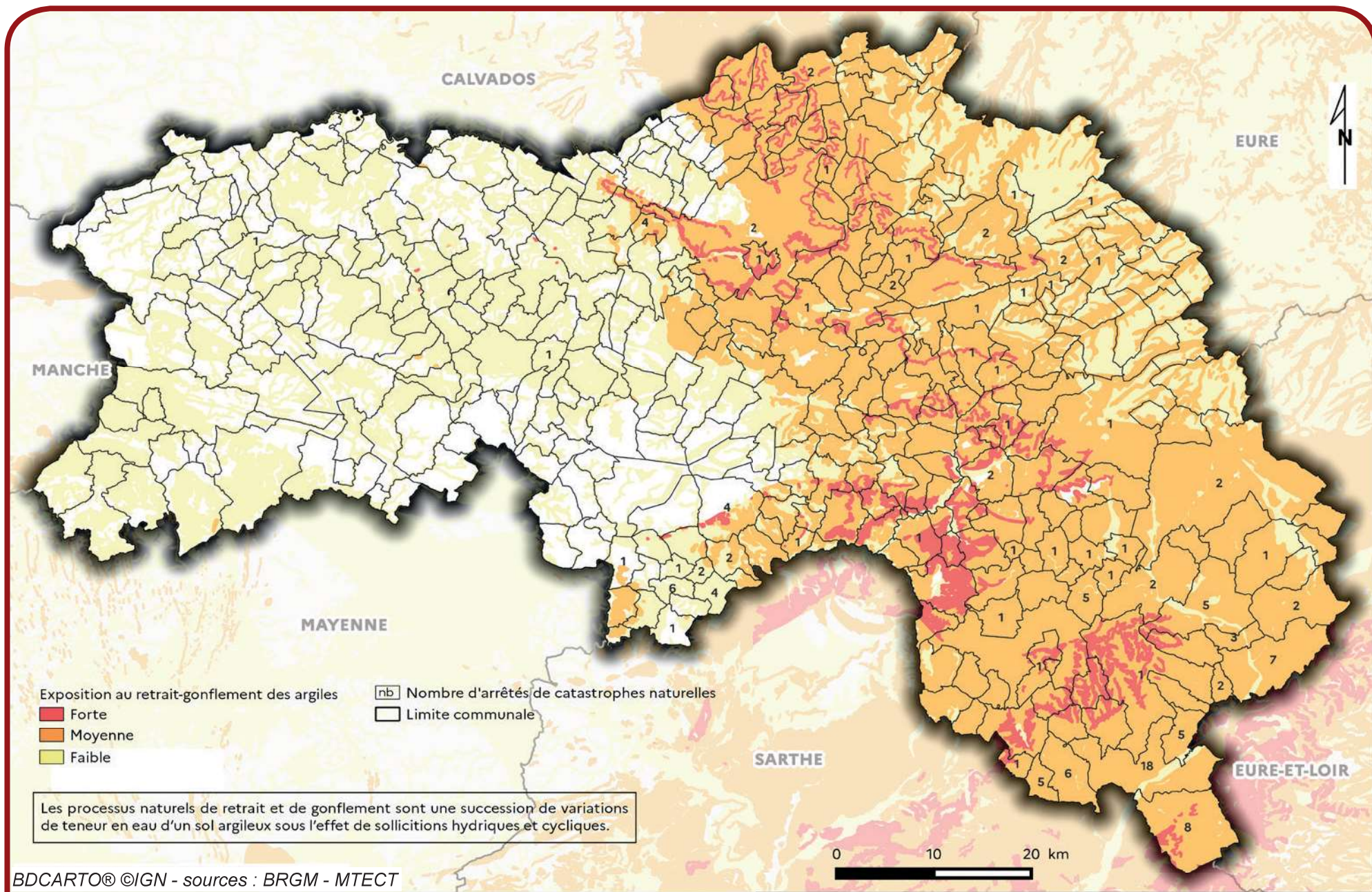


BDCARTO® ©IGN - source : DDT61

Dispositif de prévention des crues : stations de mesure et cours d'eau surveillés

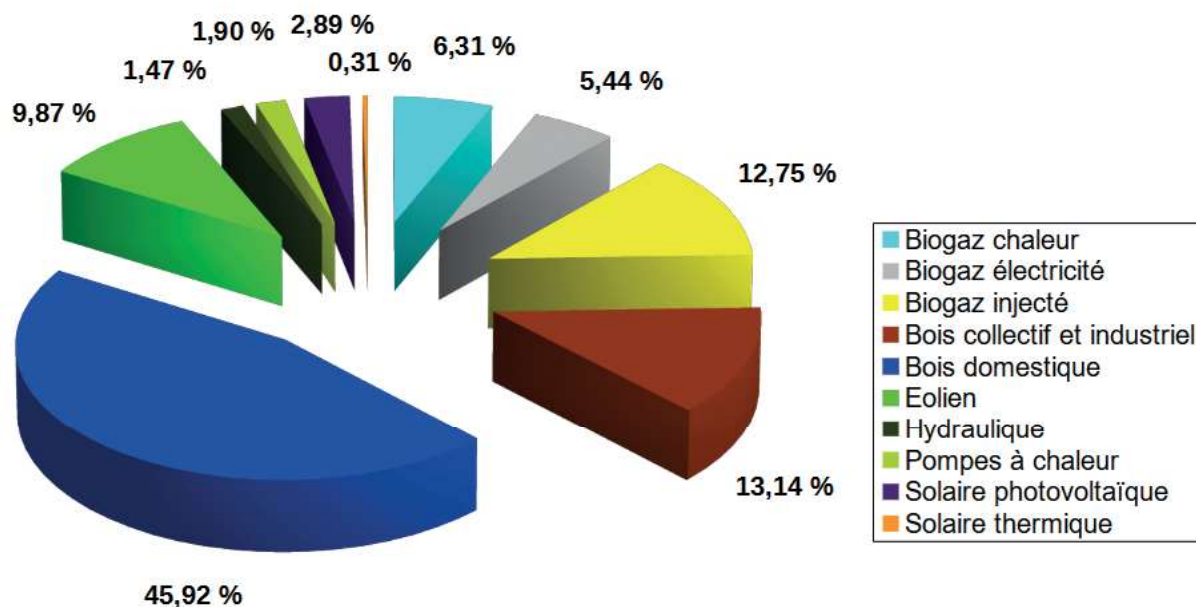


Retrait - gonflement des argiles



BDCARTO® ©IGN - sources : BRGM - MTECT

Répartition des différentes énergies renouvelables en production annuelle (MWh)



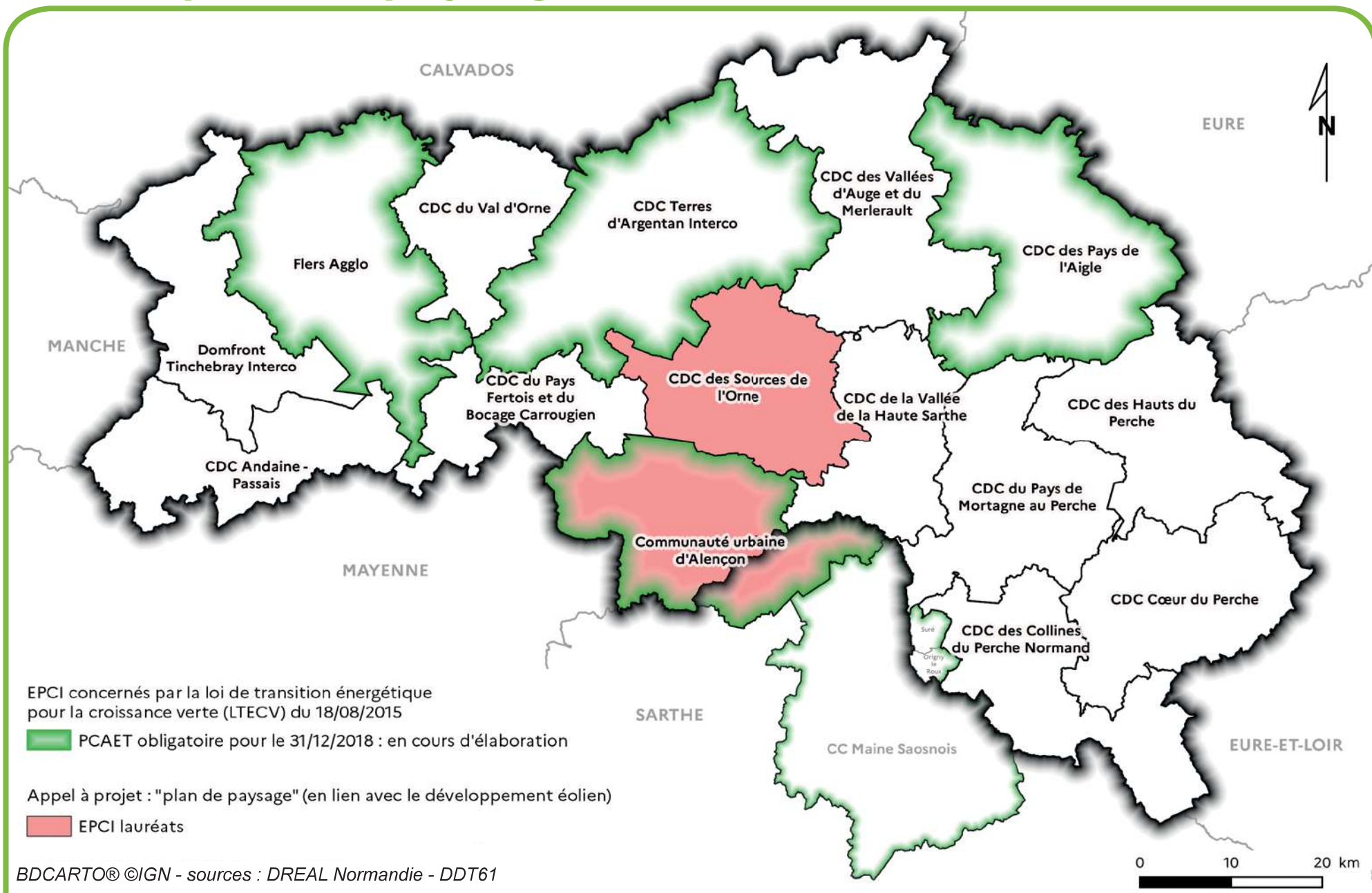
Source : ORECAN (Observatoire régional énergie climat air de Normandie) - 2020

La transition énergétique dans l'Orne :

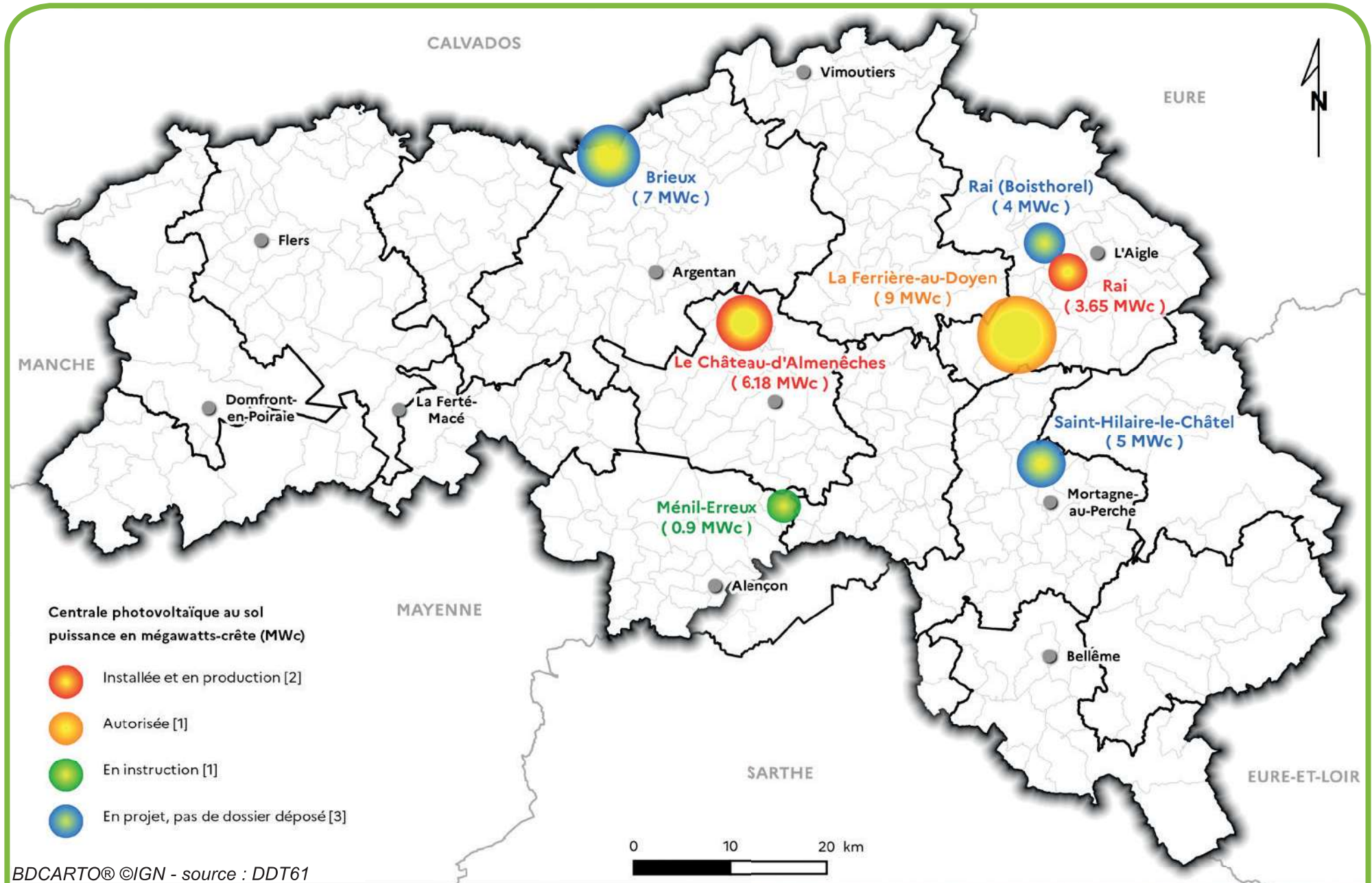
L'élaboration des plans climat air énergie territoriaux (PCAET) est obligatoire pour les EPCI de plus de 20 000 habitants. La communauté urbaine d'Alençon et Terres d'Argentan Interco ont réalisé le plan d'action et le dépôt de dossiers aux services de l'État est imminent. Pour la communauté de communes des Pays de l'Aigle et Flers agglo, les diagnostics sont en cours de finalisation.

La DDT pilote et anime un réseau des collectivités, dites obligées, afin de les accompagner dans leur démarche avec les autres acteurs concernés (DREAL, ADEME...).

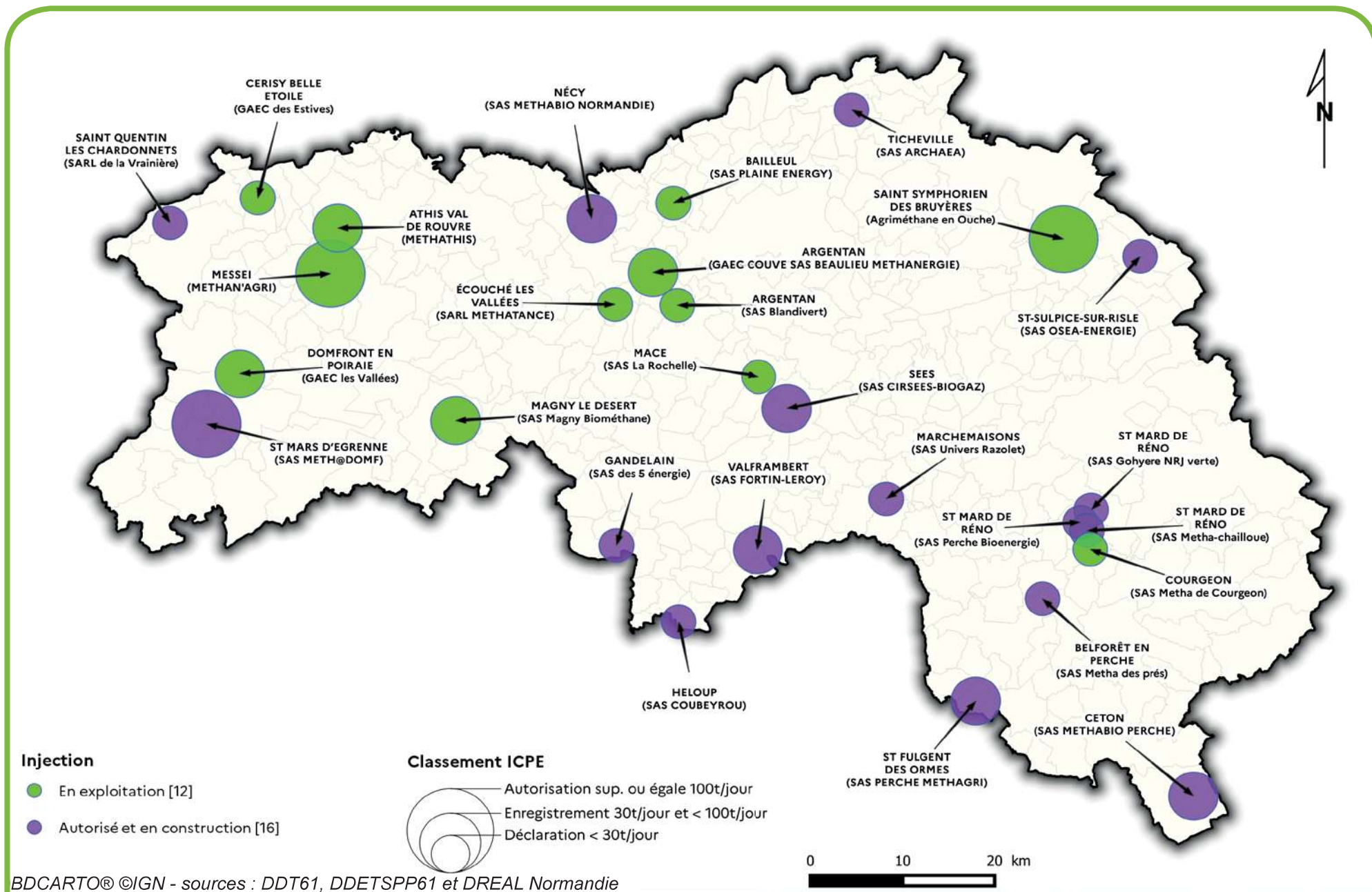
Plan climat-air-énergie territorial et plan de paysage au 01/01/2023



Centrales photovoltaïques au sol au 01/01/2023



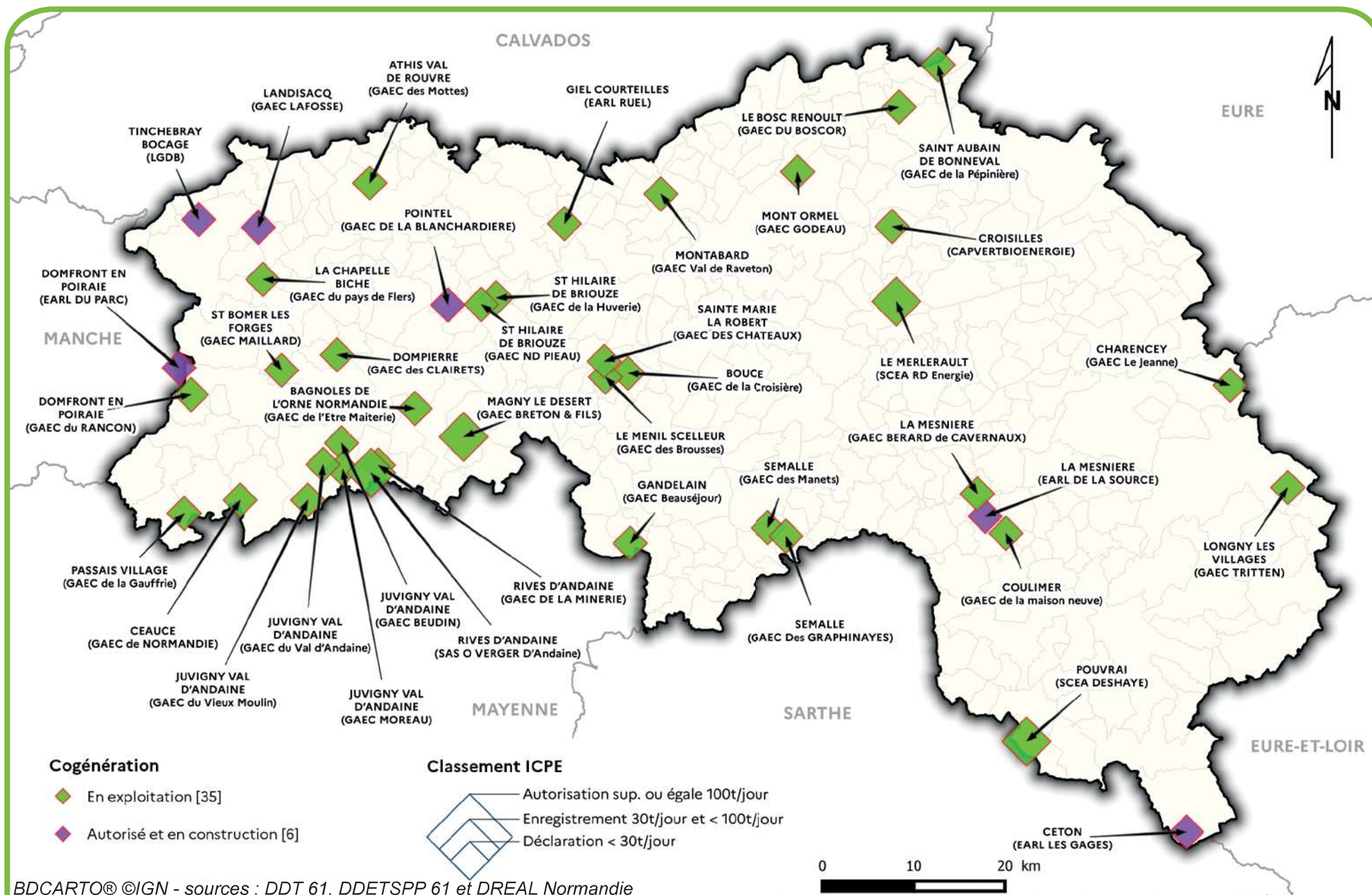
Unités de méthanisation en injection au 01/05/2023



BDCARTO® ©IGN - sources : DDT61, DDETSPP61 et DREAL Normandie

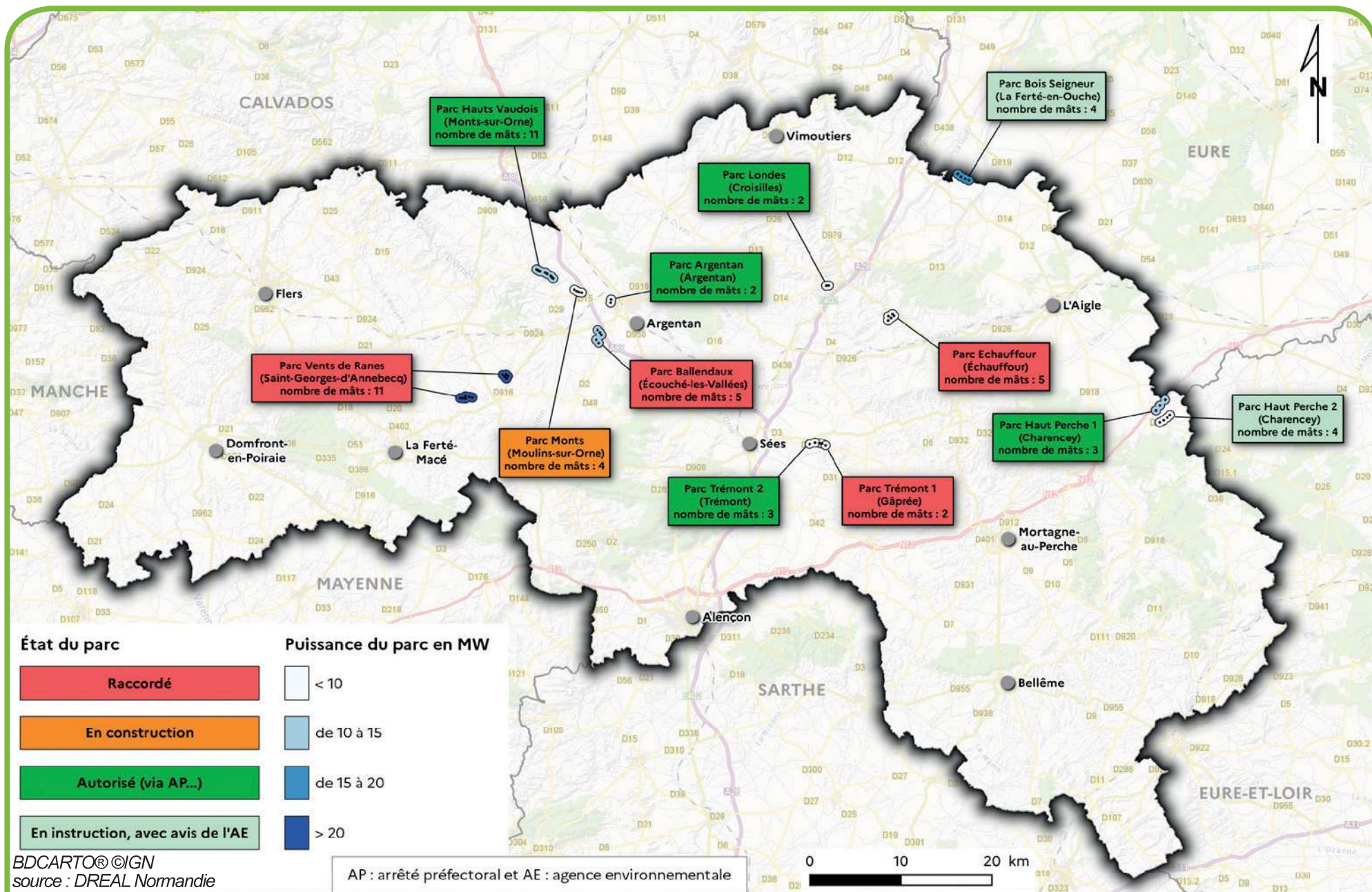
Unités de méthanisation en cogénération

au 01/05/2023



BDCARTO® ©IGN - sources : DDT 61, DDETSPP 61 et DREAL Normandie

Parcs éoliens au 01/01/2023



BDCARTO®/IGN
source : DREAL Normandie

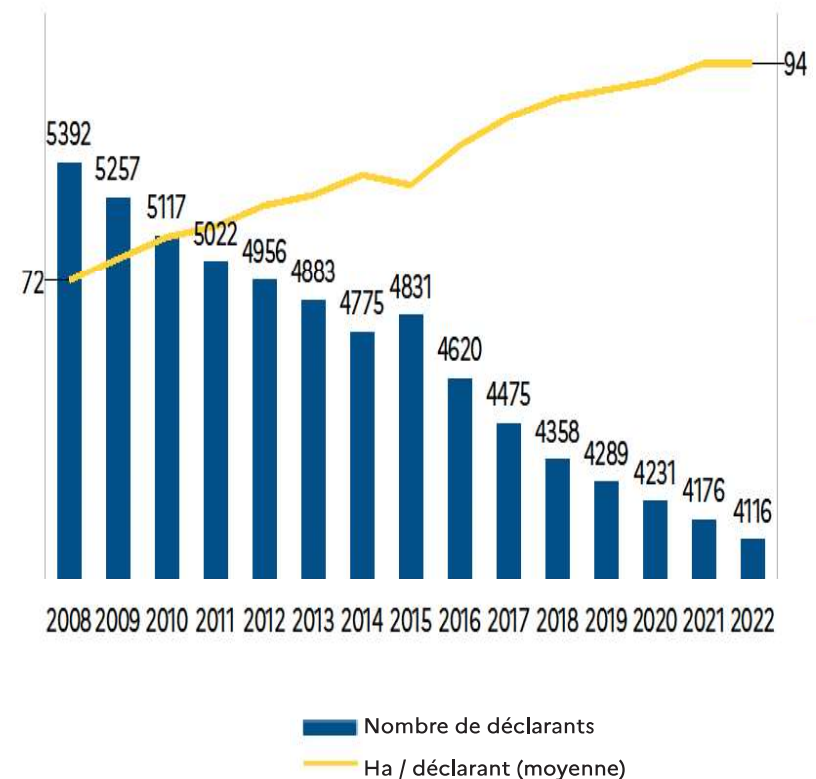
Occupation du territoire en 2020

(hectares)	Orne	Normandie	France entière
Superficie totale	614 361	3 007 346	63 824 441
Surface agricole utile (SAU)	424 800	2 076 600	28 735 133
▶ terres arables	230 600	1 252 625	17 879 112
▶ superficies toujours en herbe (STH)	181 200	804 870	9 647 446
▶ cultures permanentes	2 200	10 325	1 034 017
Bois et forêts (y compris haies)	121 900	516 000	24 757 111
Sols artificialisés	56 400	340 700	5 430 556

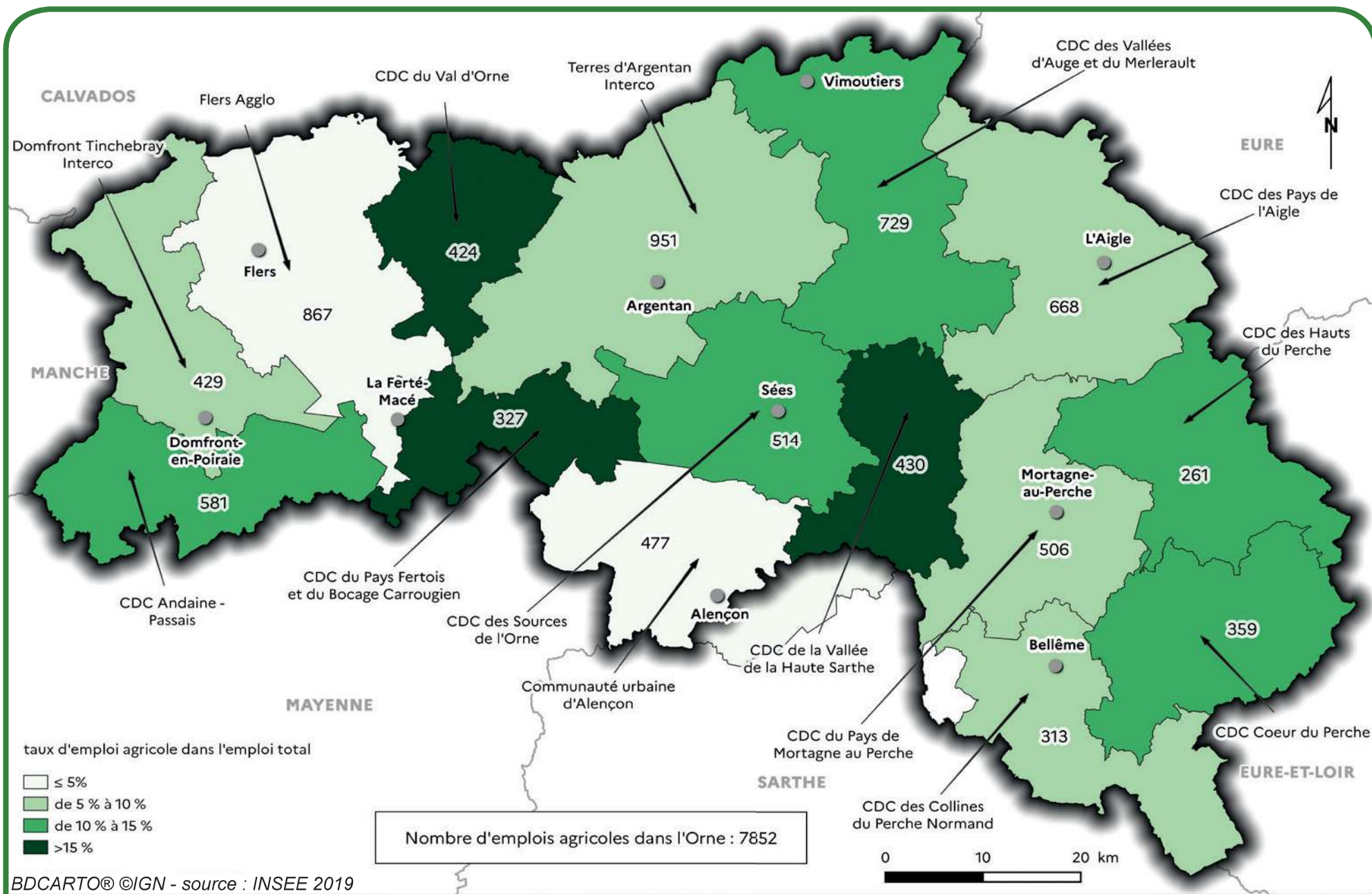
Nombre d'exploitations	2010	2020
Orne	5 924	4 713
Normandie	35 374	26 510
France	514 694	416 054

SAU : la surface agricole utile est la surface des terres dédiées à une activité agricole.

Surface moyenne des îlots déclarés à la PAC par les exploitations

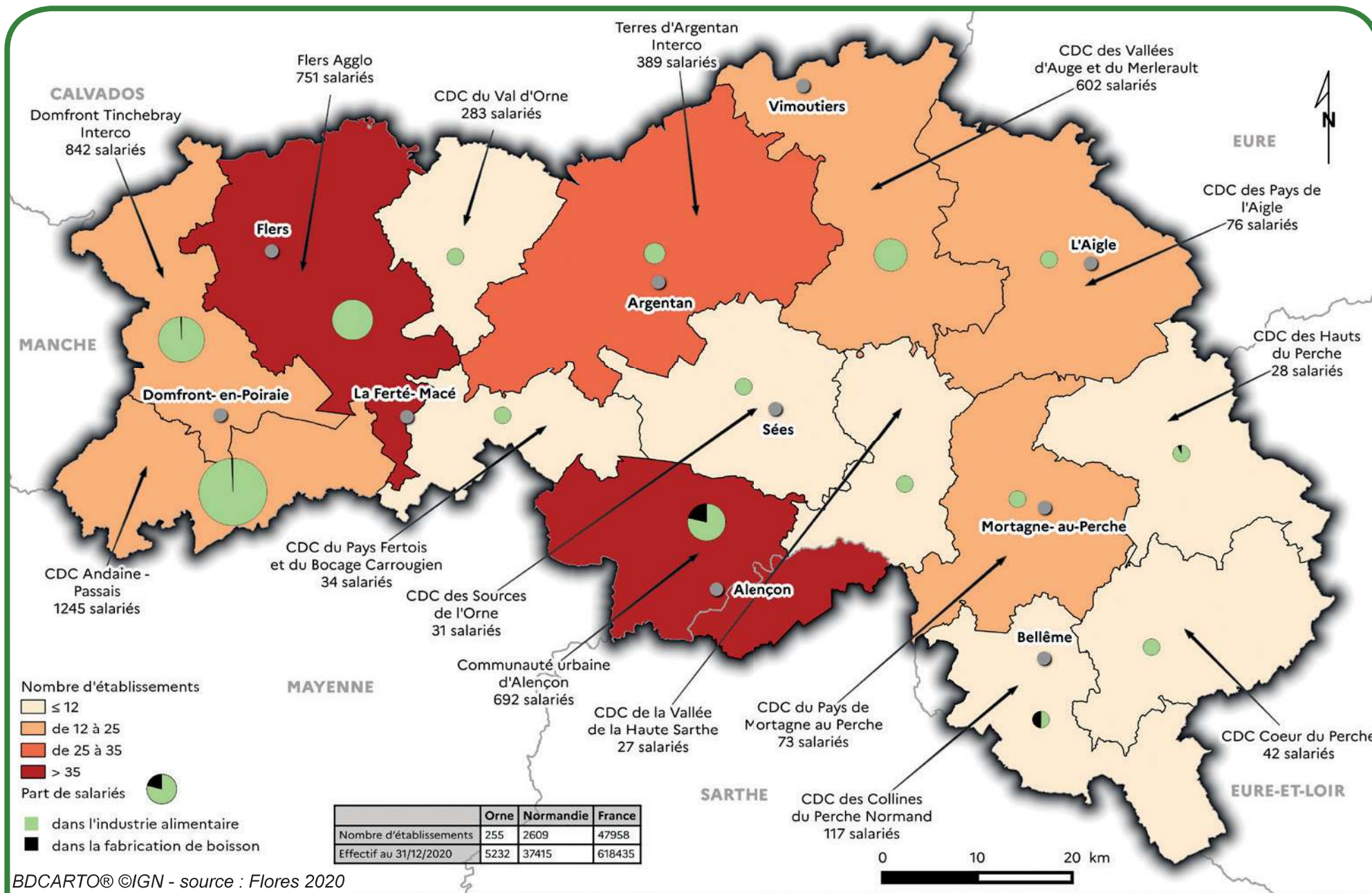


Emploi agricole en 2019



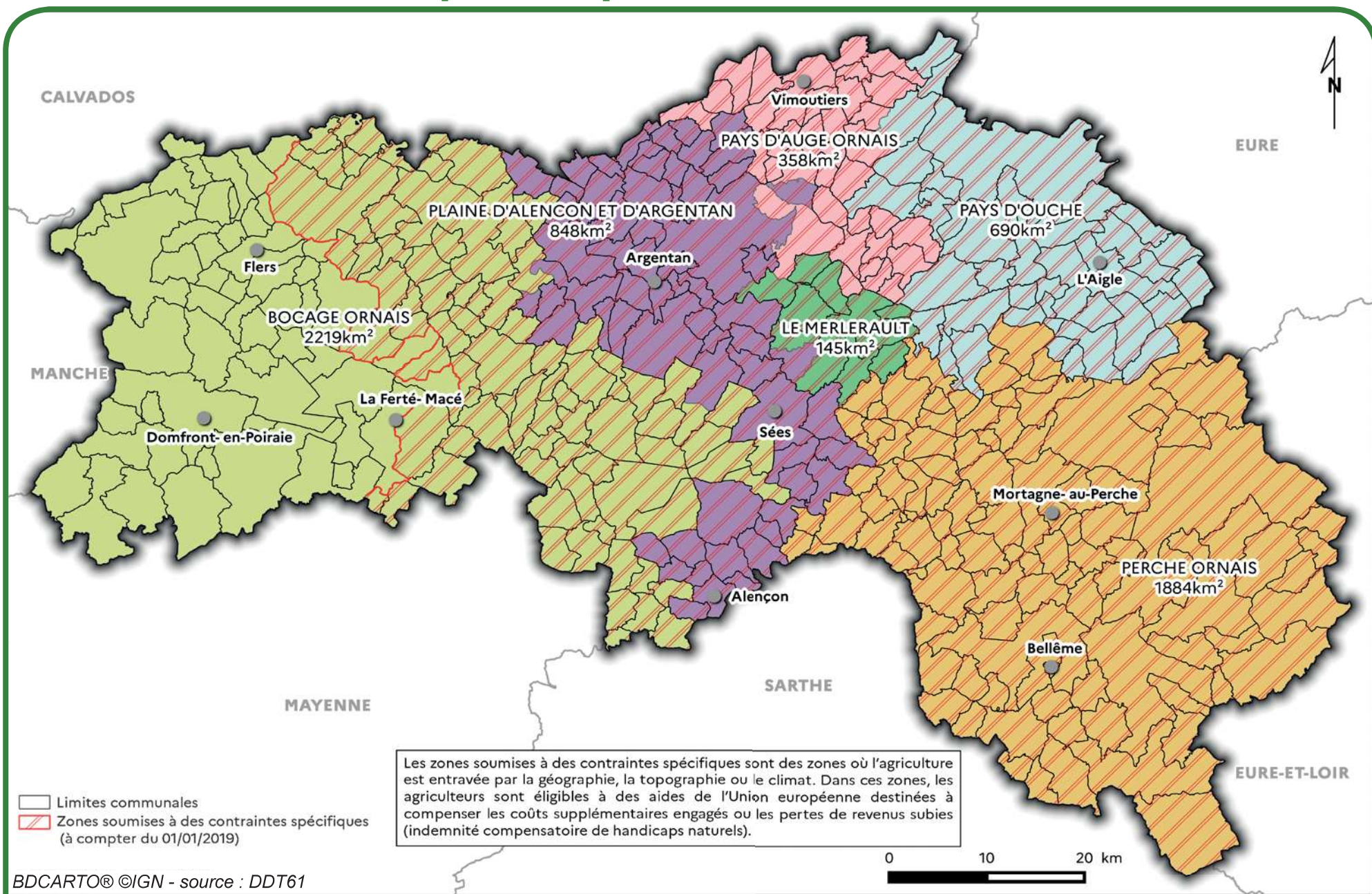
BDCARTO® ©IGN - source : INSEE 2019

Emploi dans l'industrie agro-alimentaire en 2020



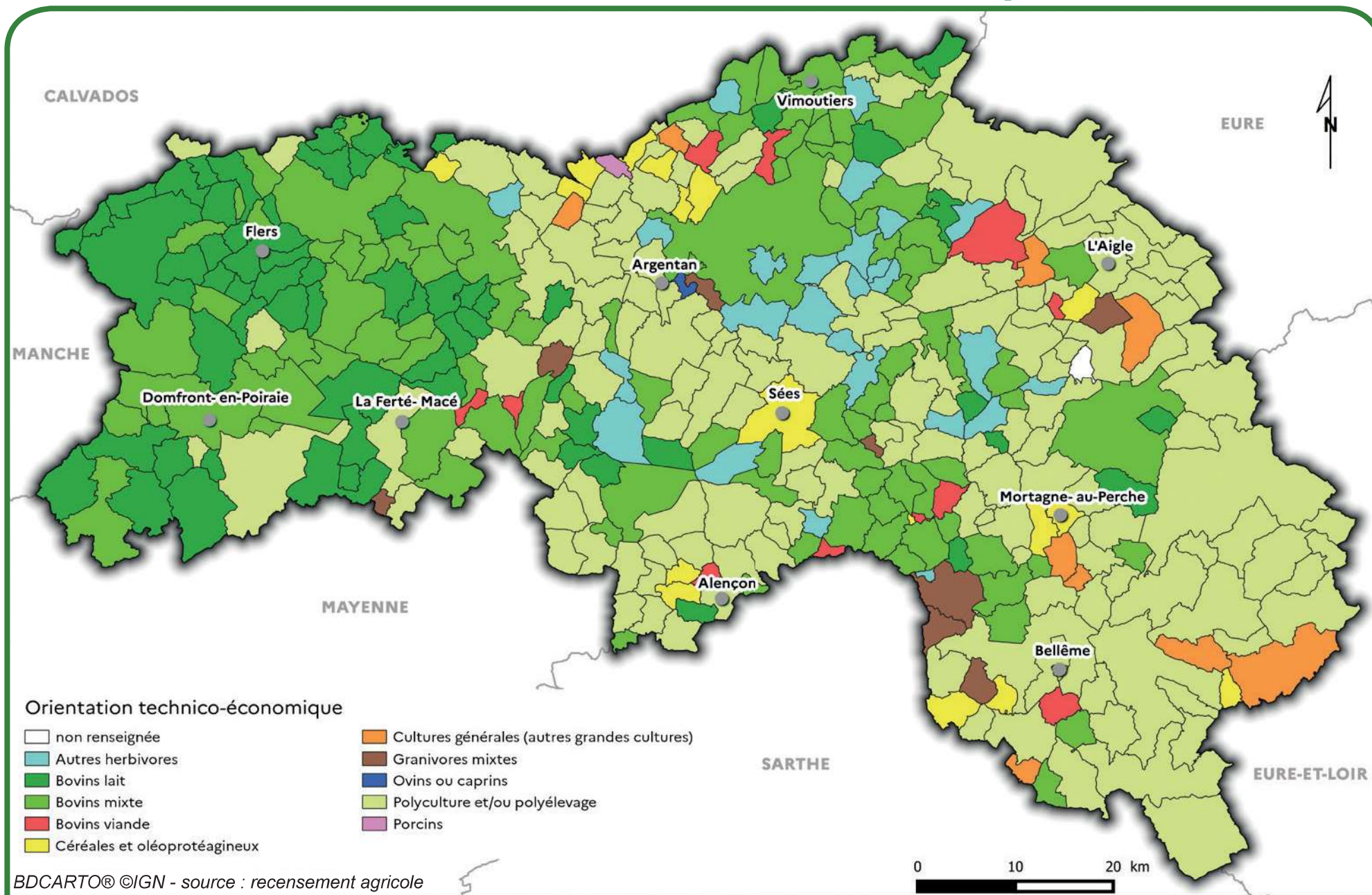
BDCARTO® ©IGN - source : Flores 2020

➔ Petites régions agricoles et zones soumises à des contraintes spécifiques



BDCARTO® ©IGN - source : DDT61

Orientation technico-économique des exploitations



BDCARTO® ©IGN - source : recensement agricole

Jeunes agriculteurs

Aides à l'installation des jeunes agriculteurs dans l'Orne et en Normandie

	Nombre jeunes agriculteurs	Montant DJA* (€)	Prêts bonifiés (€)	Total (€)	Moyenne DJA* (€)
2016	69 274 (25,2%)	1 317 500 4 452 000 (29,6%)	100 791 244 684 (41,2%)	1 418 291 4 696 684 (30,2%)	19 094 16 248
2017	71 300 (23,7%)	1 662 875 6 618 075 (25,1%)	148 148 (100,0%)	1 663 023 6 618 223 (25,1%)	23 421 22 060
2018	77 318 (24,2%)	2 198 000 7 917 200 (27,8%)	2 313 2 313 (100,0%)	2 200 313 7 919 513 (27,8%)	28 545 24 897
2019	84 316 (26,6%)	2 650 000 7 937 700 (33,4%)	0 0	2 650 000 7 937 700 (33,4%)	31 548 25 119
2020	45 272 (16,5%)	1 460 750 7 128 900 (20,5%)	0 0	1 460 750 7 128 900 (20,5%)	32 461 26 209
2021	74 373 (19,8%)	2 391 875 9 737 625 (24,6%)	0 0	2 391 875 9 737 625 (24,6%)	32 323 26 106
2022	84 391 (21,5%)	2 619 625 10 777 530 (24,3%)	0 0	2 619 625 10 777 530 (24,3%)	31 186 27 150
TOTAL	504 2 244 (22,5%)	14 300 625 54 569 030 (26,2%)	103 252 247 145 (41,8%)	14 403 877 54 816 176 (26,3%)	167 392 167 790
Moyenne sur 7 ans	72 321	2 042 946 7 795 576	14 750 35 306	2 057 697 7 830 882	23 913 23 970

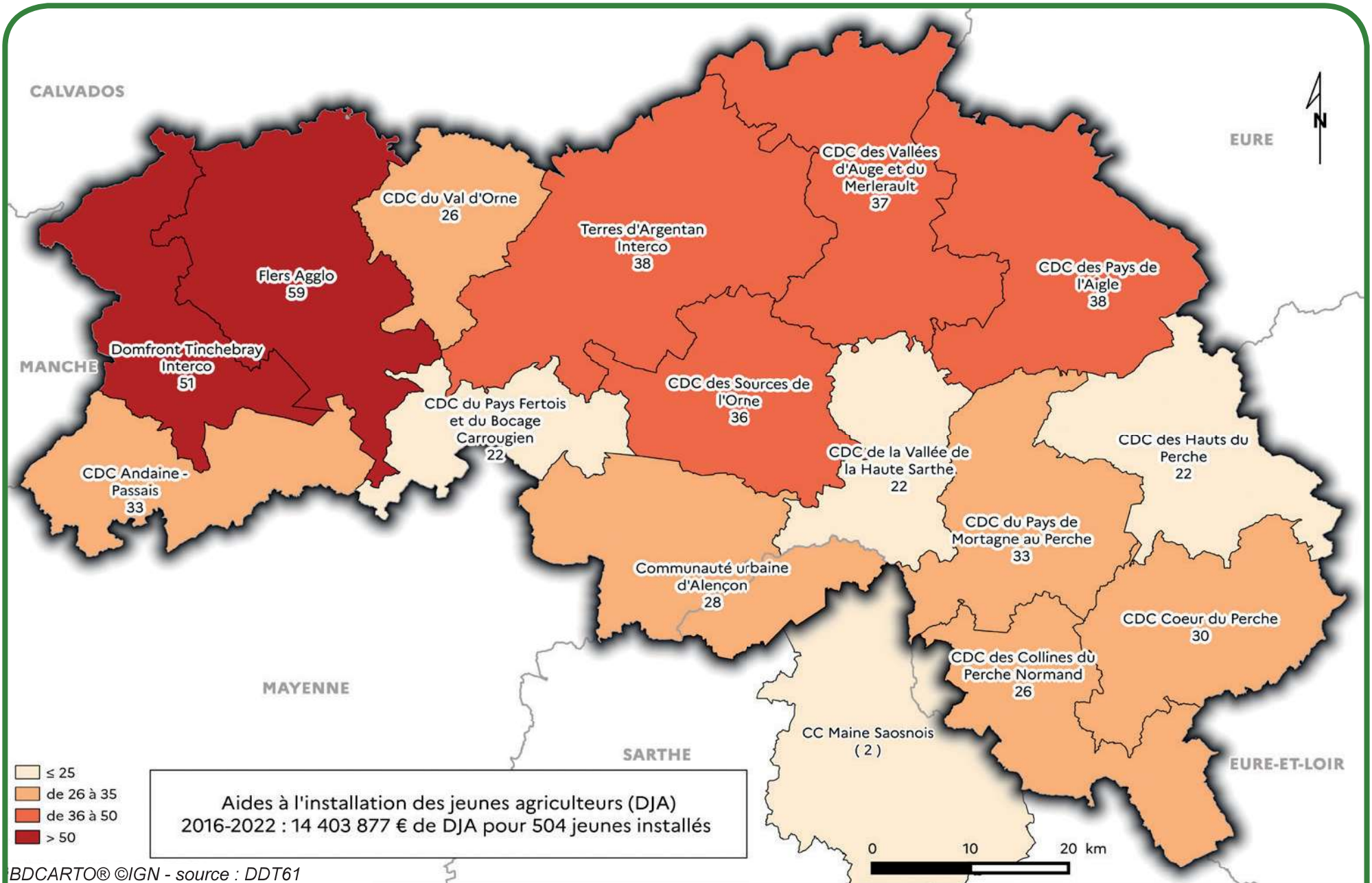
* DJA : Dotation d'installation aux jeunes agriculteurs

Les enveloppes consacrées à l'installation des JA (DJA) sont composées de crédits État (20%) et de crédits FEADER (80%). La diminution et l'arrêt de la prise en charge de la bonification des intérêts des prêts JA s'expliquent par la suppression des prêts bonifiés pour les nouveaux installés depuis 2017 et leur remplacement par une augmentation du montant de la DJA en fonction du montant des investissements réalisés à l'installation.

Source : DDT61

Mémento DDT61 - Édition 2023

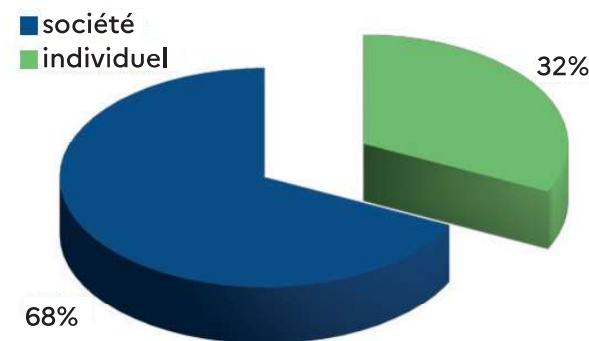
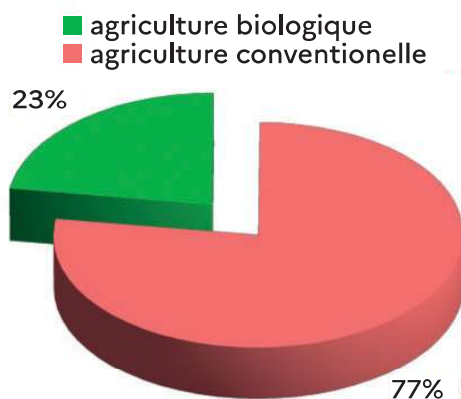
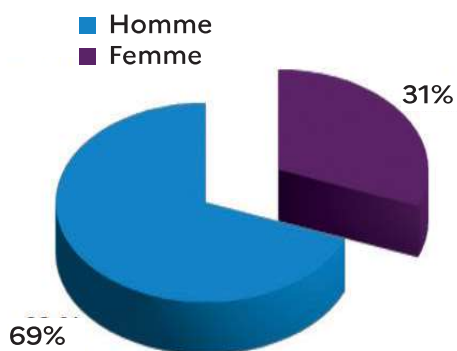
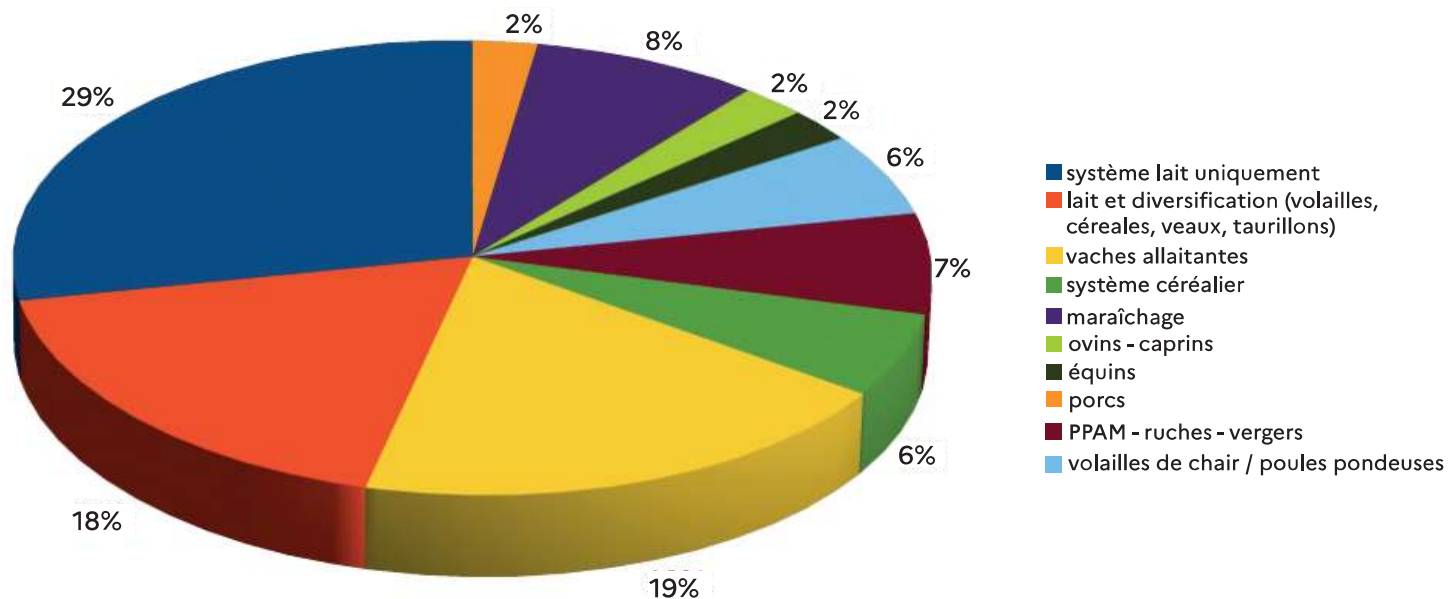
Nombre de jeunes agriculteurs installés par EPCI de 2016 à 2022



BDCARTO® ©IGN - source : DDT61

Caractéristiques des jeunes agriculteurs

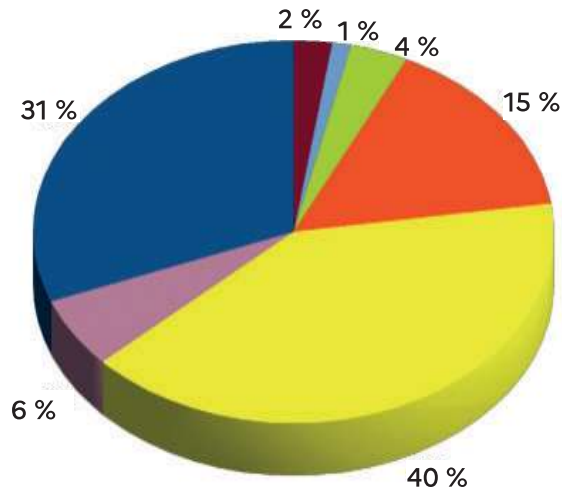
Productions principales 2022



Sources : DDT61 - CDOA (commission départementale d'orientation de l'agriculture) mai 2023

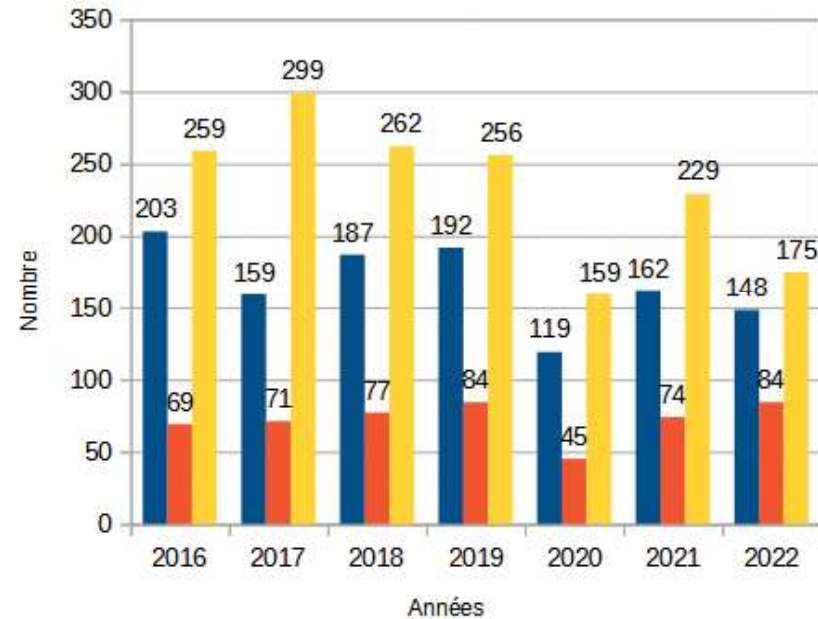
Renouvellement des générations ↩

Profil des jeunes installés en 2022



- Bac professionnel agricole
- Bac sciences et technologies de l'agronomie et de l'environnement
- Brevet de technicien supérieur agricole
- Brevet de technicien agricole
- Ingénieur agro
- Licence professionnelle
- Brevet professionnel responsable d'entreprise agricole

Évolution du nombre d'installations et de cessations d'activité en agriculture



Source : Mutualité sociale agricole

- Total installations
- Dont installations aidées
- Cessations d'activité

Sources : DDT61 - CDOA (commission départementale d'orientation de l'agriculture) mai 2023

Productions animales 2021

Le cheptel			
(têtes)	Orne	Normandie	France
Bovins	423 232	2 006 393	17 327 123
Bovins de moins d'un an	112 919	517 710	4 971 189
Bovins d'un an et plus	310 313	1 488 683	12 355 934
dont vaches	158 800	784 090	7 206 919
vaches laitières	102 495	542 258	3 324 720
vaches allaitantes	56 305	241 832	3 882 199
Porcins	91 437	714 729	12 982 570
Truies de 50 kg et plus	5 559	51 859	931 916
Verrats de 50 kg et plus	53	452	13 292
Porcs à l'engraissement de 50 kg et plus	39 391	284 201	5 311 305
Porcelets et jeunes porcs (moins de 50 kg)	46 434	378 217	6 726 057

Source : Agreste - statistique agricole annuelle 2021 - enquête annuelle laitière 2021

Productions animales 2021

Les livraisons de lait de vache

	Orne	Normandie	France
Livraison des producteurs à l'industrie (<i>1 000 litres</i>)	708 574	3 828 692	23 518 565
Nombre estimé de producteurs	1 266	6 603	48 046
Production totale de lait (<i>1 000 litres</i>)	722 124	3 899 772	24 058 805
Production moyenne par vache (<i>litres</i>)	7 045	7 192	7 236

La production de viande

		Orne	Normandie	France
Poids produit (<i>tonnes équivalent carcasse</i>)	Viande finie bovine	47 897	189 015	1 385 657
	Viande finie porcine	19 222	126 487	2 232 321
Têtes	Viande finie bovine	126 896	551 476	4 374 570
	Viande finie porcine	201 700	1 328 975	23 838 451

Source : Agreste (site du Ministère de l'agriculture) - statistique agricole annuelle 2021

Productions végétales, aides piliers PAC et données économiques

Productions végétales en 2021

(hectares)	Orne	Normandie	France
Céréales	122 450	655 350	9 314 360
Oléagineux	20 320	124 040	1 878 923
Protéagineux	4 425	20 893	391 971
Betteraves industrielles	480	28 622	401 883
Pommes de terre	97	20 869	211 591
Fourrages annuels			
Maïs fourrage	50 630	229 790	1 241 452

Source : Agreste - statistique agricole annuelle provisoire 2021

Prairies	209 000	896 650	12 801 019
Prairies naturelles	177 940	784 990	7 196 515
Prairies temporaires	22 400	72 750	2 650 768
Prairies artificielles	5 400	19 030	508 833
Prairies peu productives (parcours...)	3 260	19 880	2 444 903

Source : Agreste - statistique agricole annuelle provisoire 2020 (2021 non disponible)

Aides des 1^{er} et 2^e piliers de la PAC dans l'Orne en 2022 (en k€)

1 ^{er} pilier de la PAC	
Paielement de base	43 872
Paielement vert	30 167
Paielement redistributif	10 066
Paielement JA	1 102
Aides couplées animales	11 685
Aides couplées végétales	1 705

2 ^e pilier de la PAC	
ICHN	13 016
MAEC	3 840
Bio	2 677
Assurance récolte	1 436

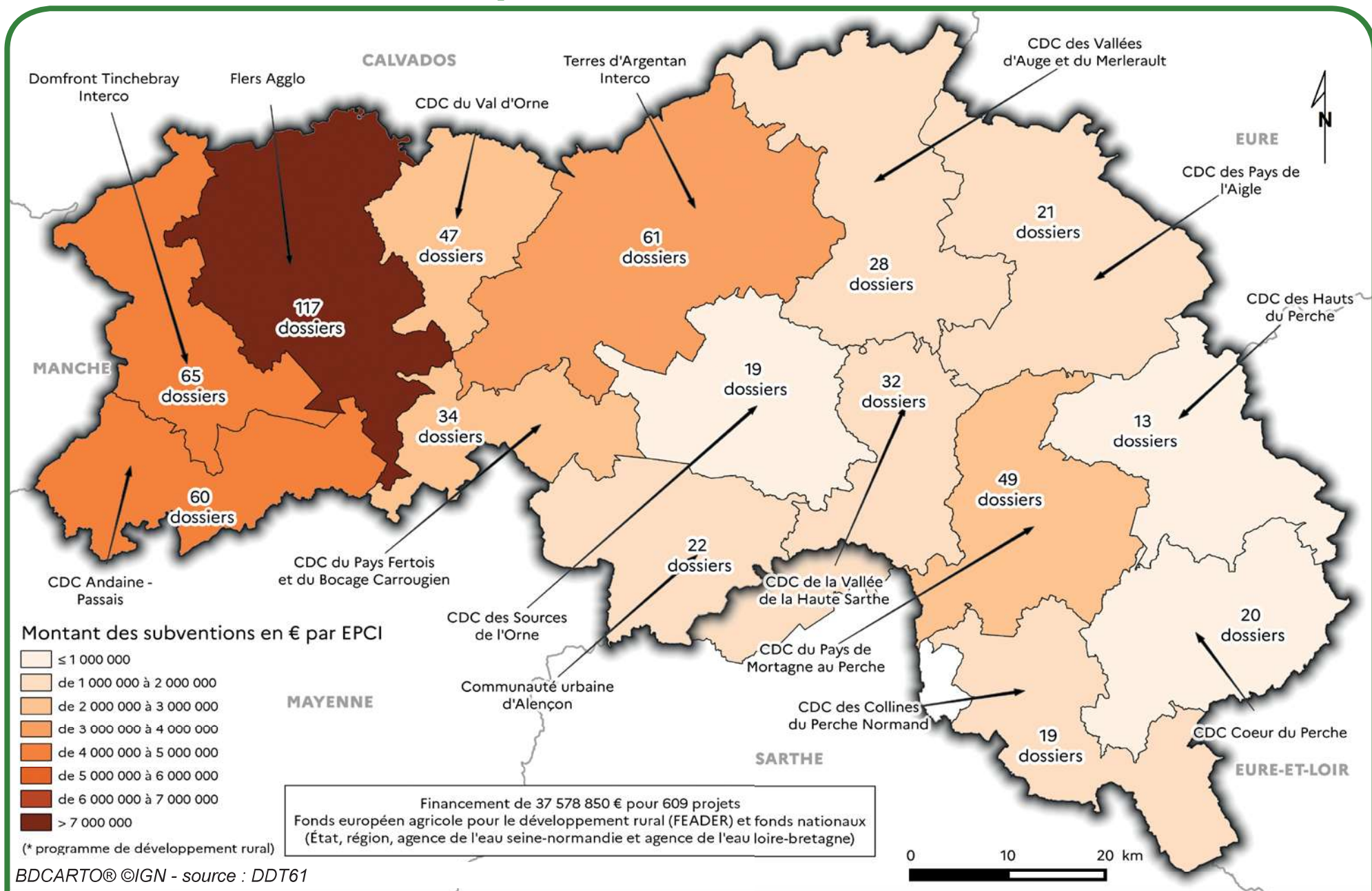
Source : DDT61

Données économiques : les produits de la branche agriculture en 2021 (y compris les produits des activités secondaires des exploitations)

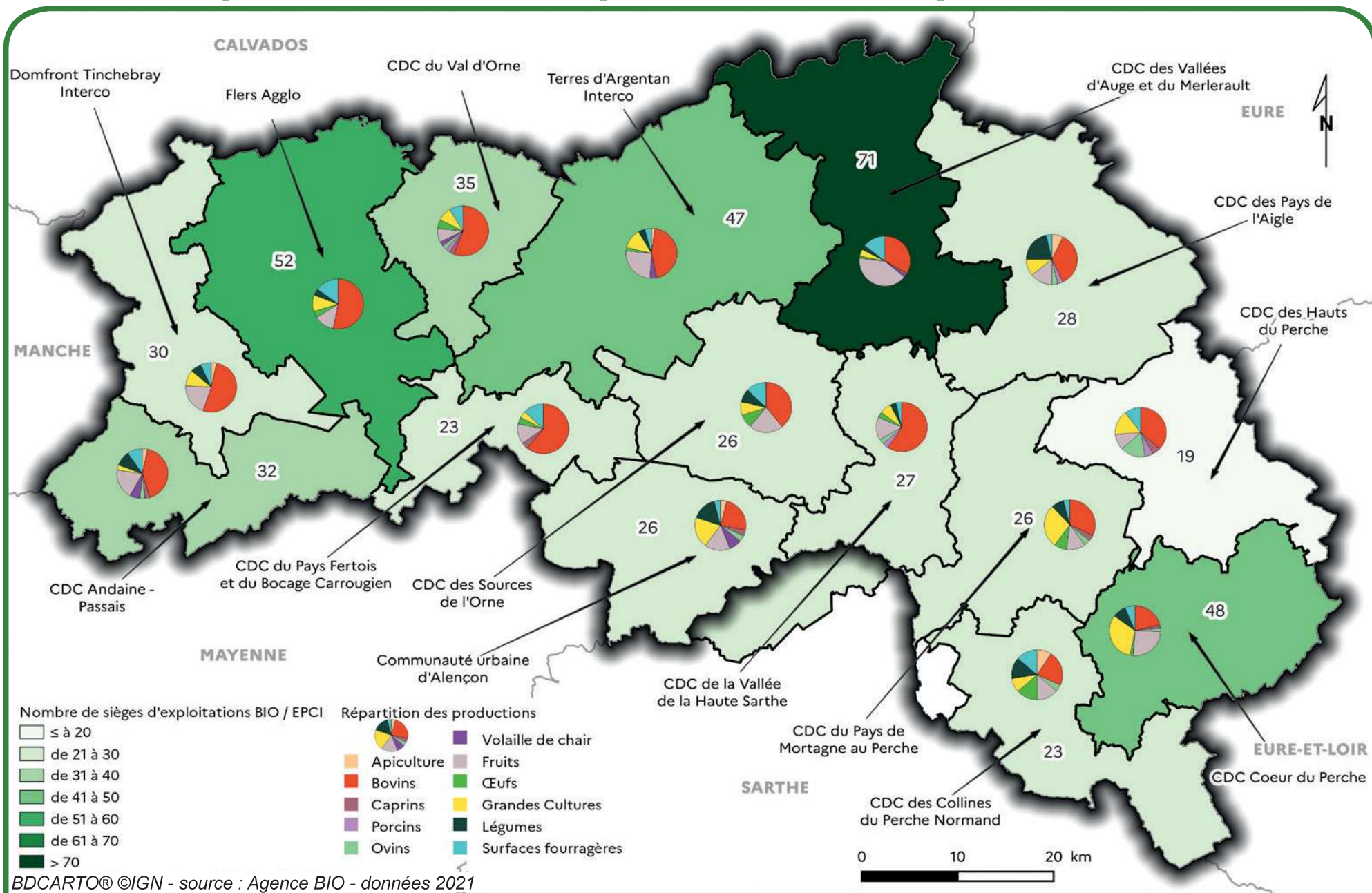
(millions d'euros hors subventions)	Céréales	Plantes industrielles	Plantes fourragères	P. maraîchers et horticoles	P. végétaux bruts et transformés	Bétail	Avicoles	P. laitiers de lait de vache	dont P. laitiers (vache) transformés	Animaux bruts et transformés	Produit total des biens	Produit total des services	Total des produits
Orne	186	52	144	9	399	213	28	278	12	524	923	91	1014
Normandie	1011	627	511	205	2 857	943	124	1 497	33	2 594	5 450	477	5 928
France	14 885	5 041	5 423	6 129	49 179	11 460	4 873	9 514	290	27 322	76 501	4 819	81 320

Source : Agreste (comptes de l'agriculture 2020)

Répartition des investissements agricoles sur la mesure 411 sur PDR* instruits par la DDT du 01/01/15 au 01/01/22

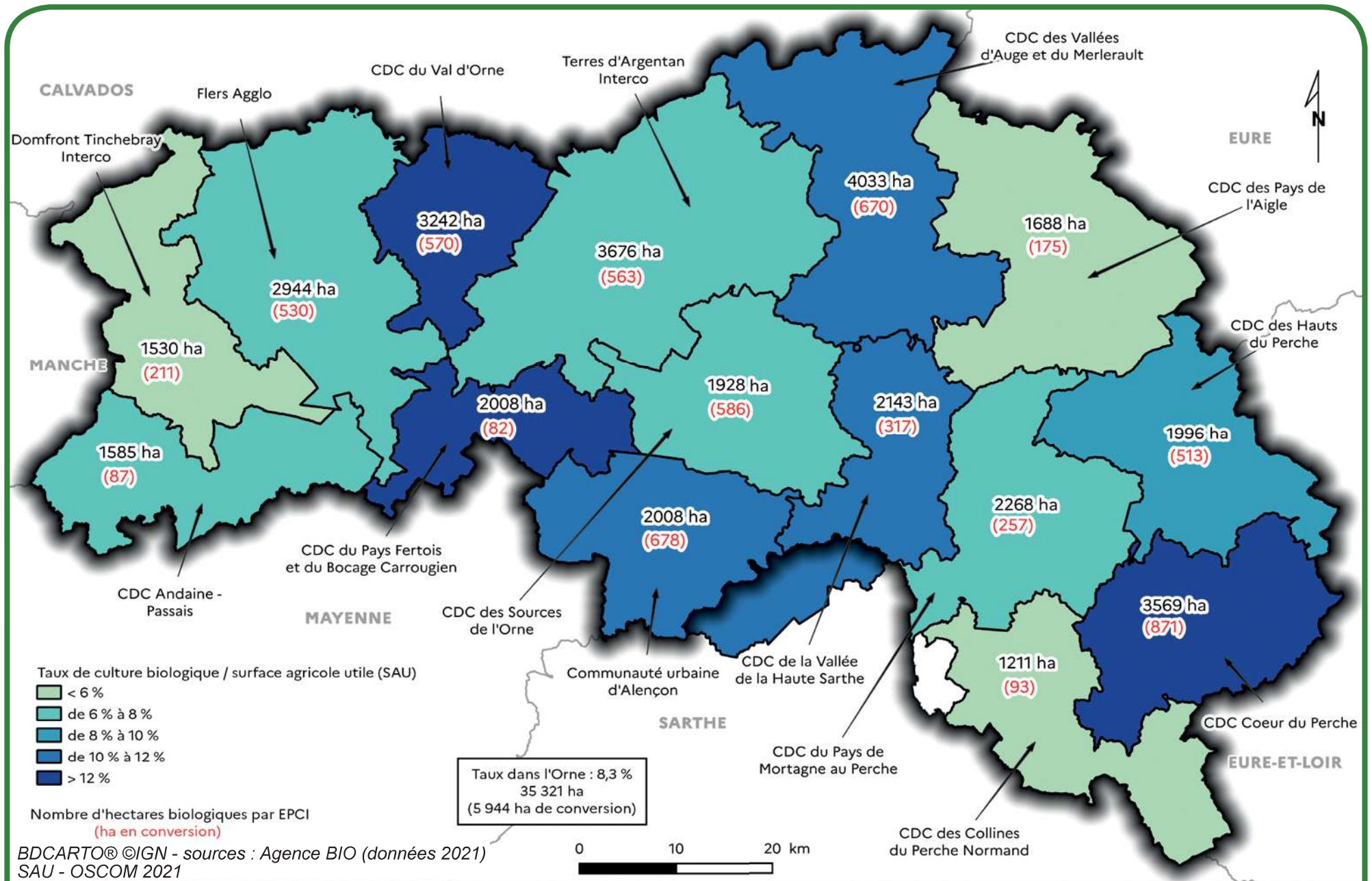


➔ Agriculture biologique: nombre de sièges d'exploitation et répartition des productions



BDCARTO® ©IGN - source : Agence BIO - données 2021

Part de l'agriculture biologique sur la surface agricole utile du territoire



BDCARTO® ©IGN - sources : Agence BIO (données 2021)
SAU - OSCOM 2021

Agriculture biologique

Un objectif de 18% de la SAU en bio à l'horizon 2027 a été inscrit dans le plan stratégique national de la politique agricole commune (PAC) 2023-2027

L'agriculture biologique en 2021

	Orne	Normandie	France
Surface bio (en ha)	35 321	132 866	2 776 553
Part des surfaces bio dans SAU du département	9.00%	6.80%	10.30%
Nombre de fermes engagées en bio	514	2 345	58 413
Part des fermes du département engagées en bio	10.60%	8.50%	13.40%

Répartition des surfaces des filières végétales - ha en bio et conversion

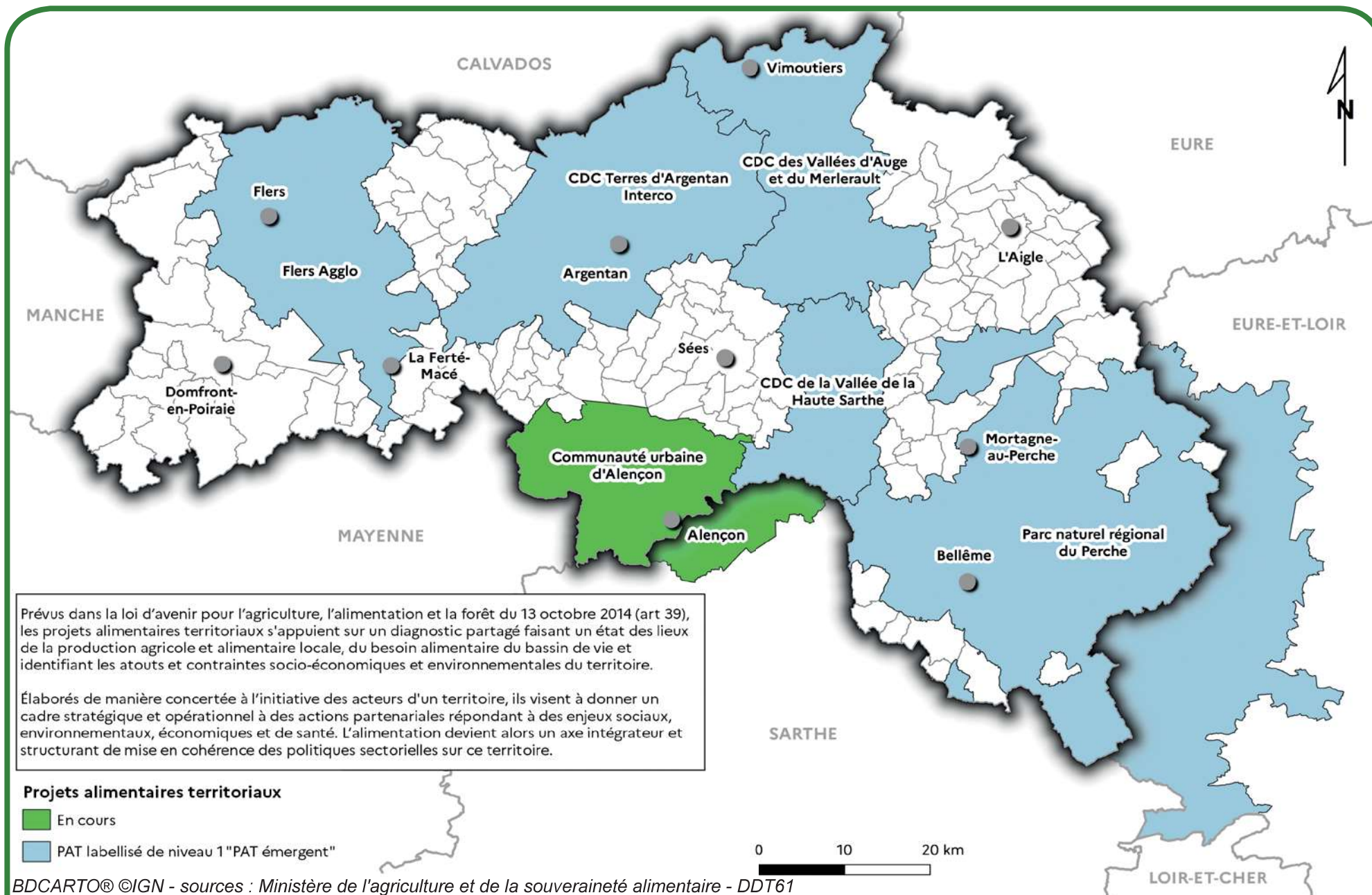
	Toutes surfaces bio	Grandes cultures	Fourrage	Légumes	Fruits	Autres	
Orne	Certifiées Bio	29 378	5 007	22 825	79	1 090	375
	Conversion	5 944	1 702	3 904	5	274	59
	Total	35 322	6 709	26 729	83	1 364	434
	Évolution / 2020	+4.60%	+5.10%	+5.70%	-34.40%	-1.70%	-23.60%
Normandie	Certifiées Bio	106 886	17 325	82 188	1 655	4 272	1 358
	Conversion	25 979	7 762	16 722	86	986	406
	Total	132 865	25 087	98 910	1 741	5 258	1 764
	Évolution / 2020	+7.70%	+13.00%	+7.30%	+8.70%	+3.60%	-21.00%

Répartition des cheptels en bio et conversion

	Vaches allaitantes	Vaches laitières	Brebis viande	Brebis laitières	Chèvres	Truies	Poulets de chair	Poules pondeuses	Apiculture	
Orne	Certifiées bio	4 022	6 128	1 324	326	578	126	25 310	76 664	2 140
	Conversion	1 116	1 852	31	228	11	0	0	0	245
	Total	5 138	7 980	1 355	554	589	126	25 310	76 664	2 385
	Évolution / 2020	-4.80%	+3.90%	+0.50%	-14.50%	+7.90%	-14.30%	+2.00%	+1.20%	+206.20%
Normandie	Certifiées bio	12 035	29 372	6 206	816	2 064	1 016	105 168	339 992	4 863
	Conversion	3 326	10 907	632	228	71	41	0	0	252
	Total	15 361	40 279	6 838	1 044	2 135	1 057	105 168	339 992	5 115
	Évolution / 2020	-1.00%	+6.50%	+1.40%	-8.00%	+3.70%	+18.20%	+0.60%	+4.70%	+77.40%

Source : Agence bio 2021

Projets alimentaires territoriaux



Prévus dans la loi d'avenir pour l'agriculture, l'alimentation et la forêt du 13 octobre 2014 (art 39), les projets alimentaires territoriaux s'appuient sur un diagnostic partagé faisant un état des lieux de la production agricole et alimentaire locale, du besoin alimentaire du bassin de vie et identifiant les atouts et contraintes socio-économiques et environnementales du territoire.

Élaborés de manière concertée à l'initiative des acteurs d'un territoire, ils visent à donner un cadre stratégique et opérationnel à des actions partenariales répondant à des enjeux sociaux, environnementaux, économiques et de santé. L'alimentation devient alors un axe intégrateur et structurant de mise en cohérence des politiques sectorielles sur ce territoire.

BDCARTO® ©IGN - sources : Ministère de l'agriculture et de la souveraineté alimentaire - DDT61

Filière équine

Naissances (immatriculées) de type d'équidés						
	Chevaux de course	Races françaises de selle	Races étrangères de selle	Poneys	Chevaux de trait	Ânes
Orne	2 909	360	53	113	173	3
Normandie	8 390	2 883	337	656	429	86
France	16 762	15 780	3 286	4 143	9 490	636

Source : IFCE – SIRE 2022

- ▶ Hausse générale du nombre d'éleveurs, excepté en races de course qui reste stable
- ▶ La France est le 6ème producteur mondial de Pur Sang dont plus de la moitié est immatriculée en Normandie
- ▶ 53% des étalons de course de trot et 42% des étalons de galop actifs sont stationnés en Normandie
- ▶ La France est le 1^{er} producteur mondial de trotteurs dont 76% sont immatriculés en Normandie et Pays de la Loire
- ▶ 22% des chevaux et poneys de sport-loisir ainsi que 31% des chevaux de Selle Français sont immatriculés en Normandie
- ▶ **L'Orne** représente **8,2% des produits immatriculés** en France
- ▶ 22% des naisseurs d'équidés se situent en Normandie

Source : Annuaire ECUS 2022

Répartition des lieux d'élevages par type d'équidés

	Chevaux de course	Races françaises de selle	Races étrangères de selle	Poneys	Chevaux de trait	Ânes
Orne	635	189	25	53	46	3
Normandie	1 952	1 337	126	384	161	47
France	4 949	9 422	944	2 516	3 884	316

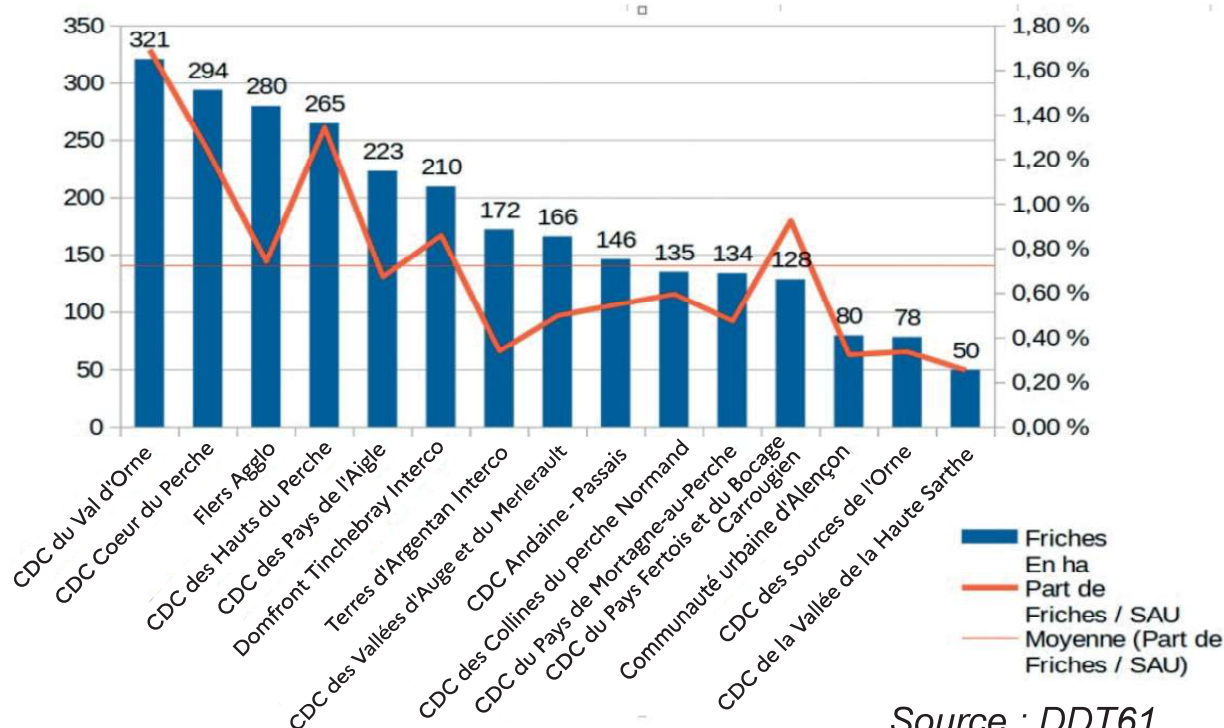
Source : IFCE – SIRE 2022

- ▶ Sur 226 hippodromes actifs, 37 % sont situés en Pays de la Loire et en Normandie, 45% des réunions ont lieu en Normandie, en Ile-de-France et en Pays de la Loire
- ▶ 63% des trotteurs sont entraînés en Normandie et en Pays de la Loire
- ▶ L'équitation, seul sport en croissance, redevient le 3ème sport national dont plus de 80% des licenciés sont des femmes et les 2/3 des licenciés ont moins de 21 ans
- ▶ La Normandie est la région la plus cavalière avec 12,8 licenciés FFE pour 1000 habitants
- ▶ 1 entraîneur de trotteurs sur 3 est localisé en Normandie
- ▶ La Normandie est à la 1ère place des 4 régions à plus de 100 000 équidés
- ▶ 1/3 des élevages de plus de 5 naissances est localisé en Normandie
- ▶ Près de la moitié des contrats d'élevage est normand
- ▶ 7 contrats sur 10 dans l'entraînement de trotteurs sont normands ou ligériens
- ▶ Tous secteurs confondus, près de 2 contrats sur 10 sont localisés en Normandie

Source : Annuaire ECUS 2022

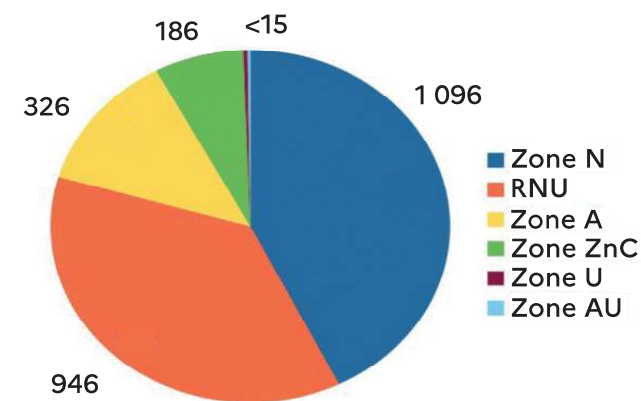
➔ Friches agricoles

Une friche agricole selon la définition commune est une terre auparavant exploitée qui est aujourd'hui à l'état d'abandon temporairement ou définitivement à la suite de l'arrêt d'une activité agricole depuis au moins trois ans. Elle est dans un état transitoire où une végétation s'y développe et tend à évoluer à terme vers un milieu forestier. Seules les parcelles dont les surfaces sont > 0,5 ha sont conservées. À l'échelle du département de l'Orne, la surface totale de friches agricoles potentielles s'élève à 2 680 ha et le taux de friches par rapport à la surface agricole utile (SAU) est de 0,67%.



30 % des friches présentent une partie de leur surface en zones humides

46 % des friches présentent une partie de leur surface avec une topographie en pente supérieure à 7 %



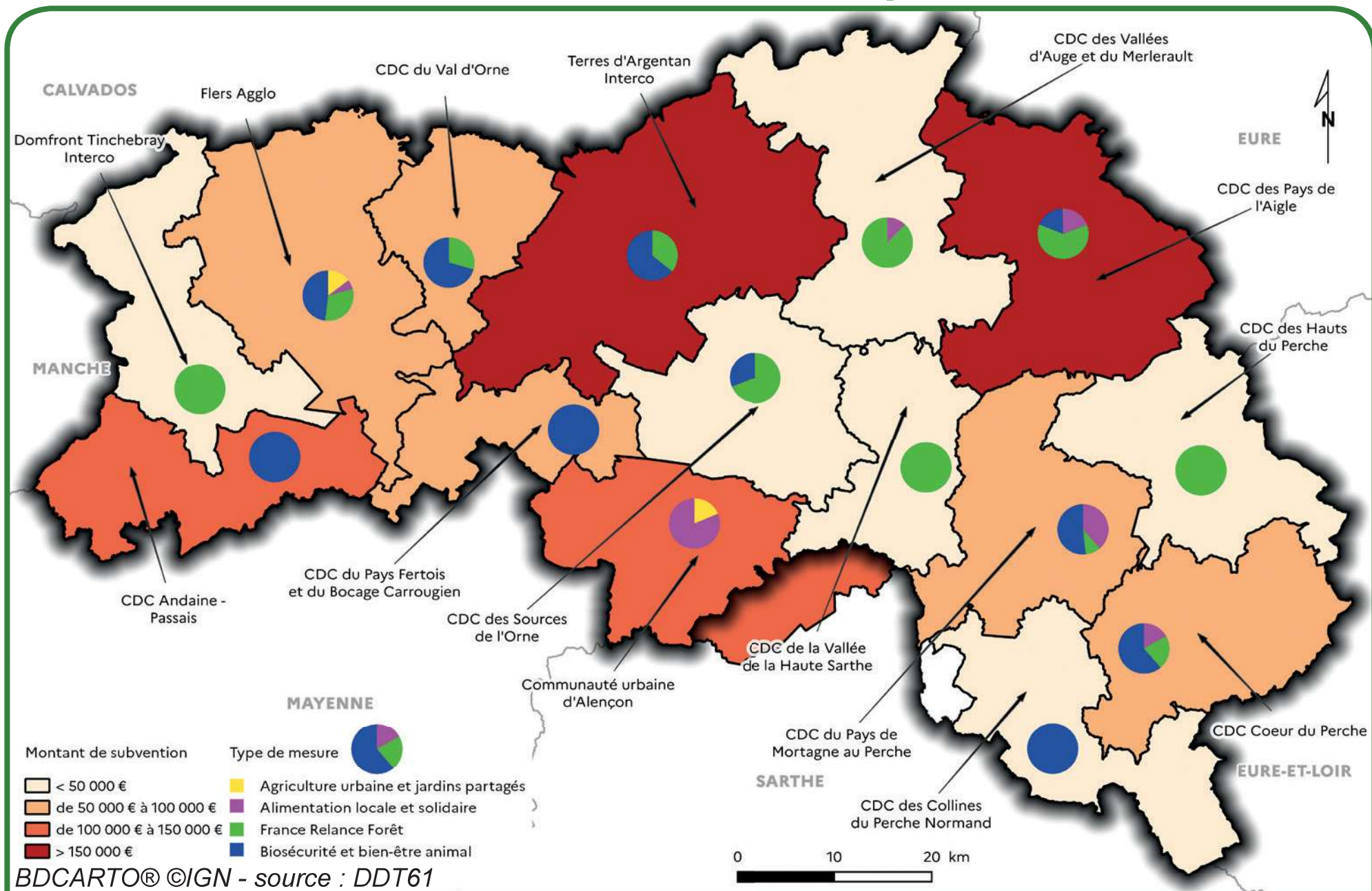
Source : DDT61

Qualification selon les zonages d'urbanisme

35% des friches (946 ha) sont situées dans des communes soumises au règlement national d'urbanisme.

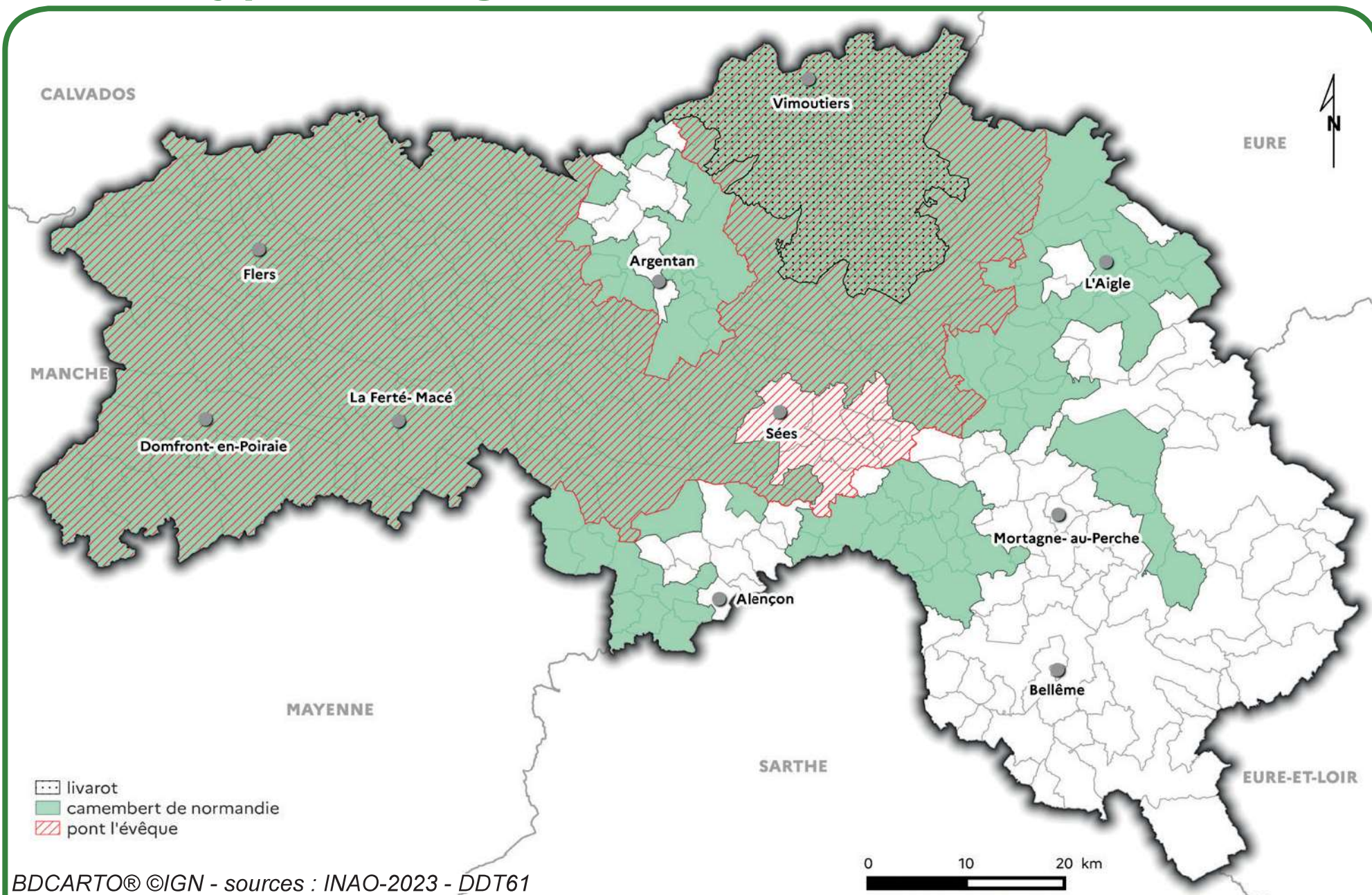
65% (1 734 ha) sont situées dans des communes couvertes par un document d'urbanisme : 41 % sont localisées en zone naturelle (N), 12 % en zone agricole (A), 7 % en zone non constructible (carte communale zone ZnC), moins de 1 % en zones urbaine (U) et à urbaniser (AU).

Volet transition agricole, alimentation et forêt du plan de relance



BDCARTO® ©IGN - source : DDT61

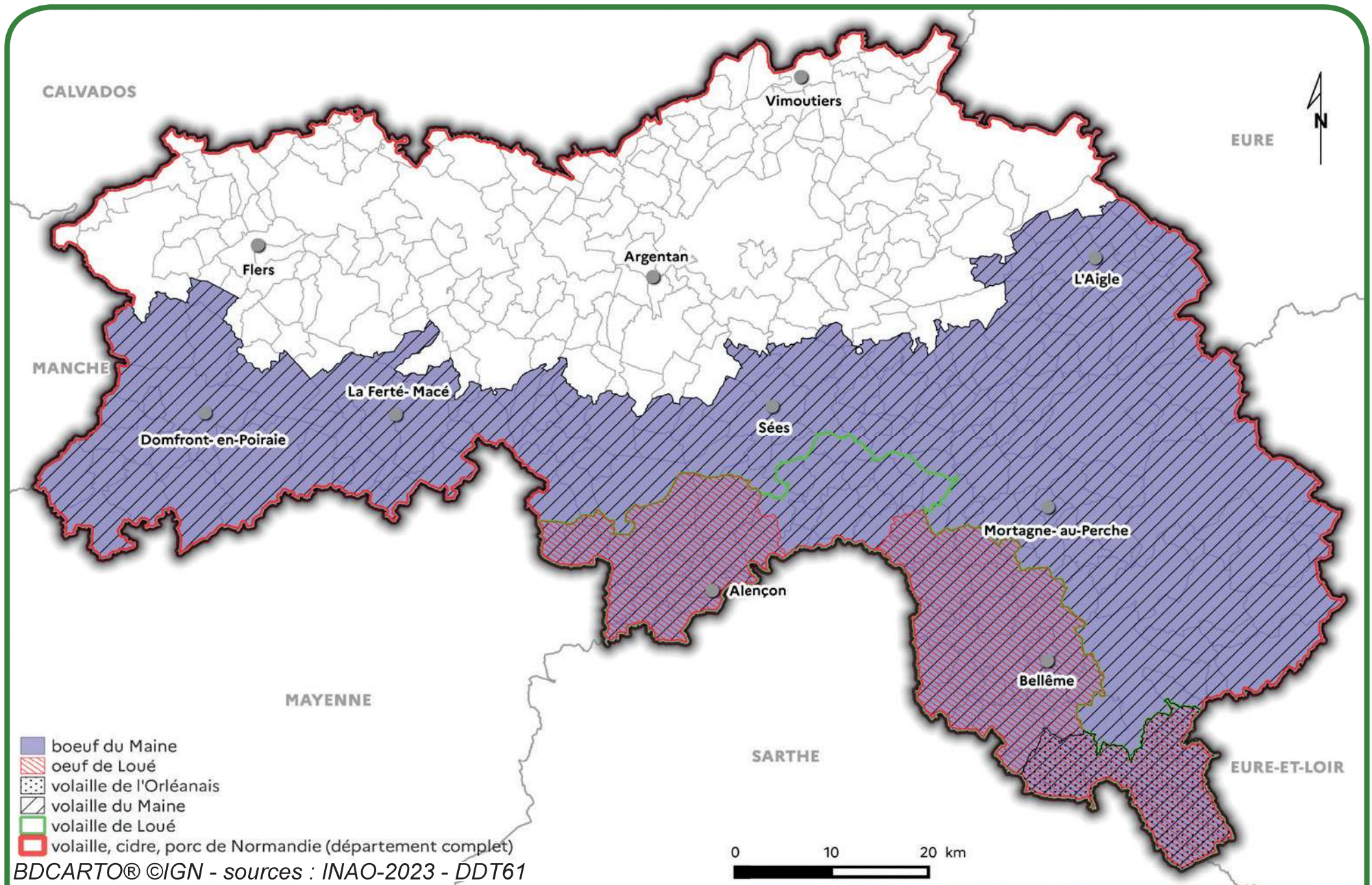
Appellations d'origine protégée (AOP) de type fromage



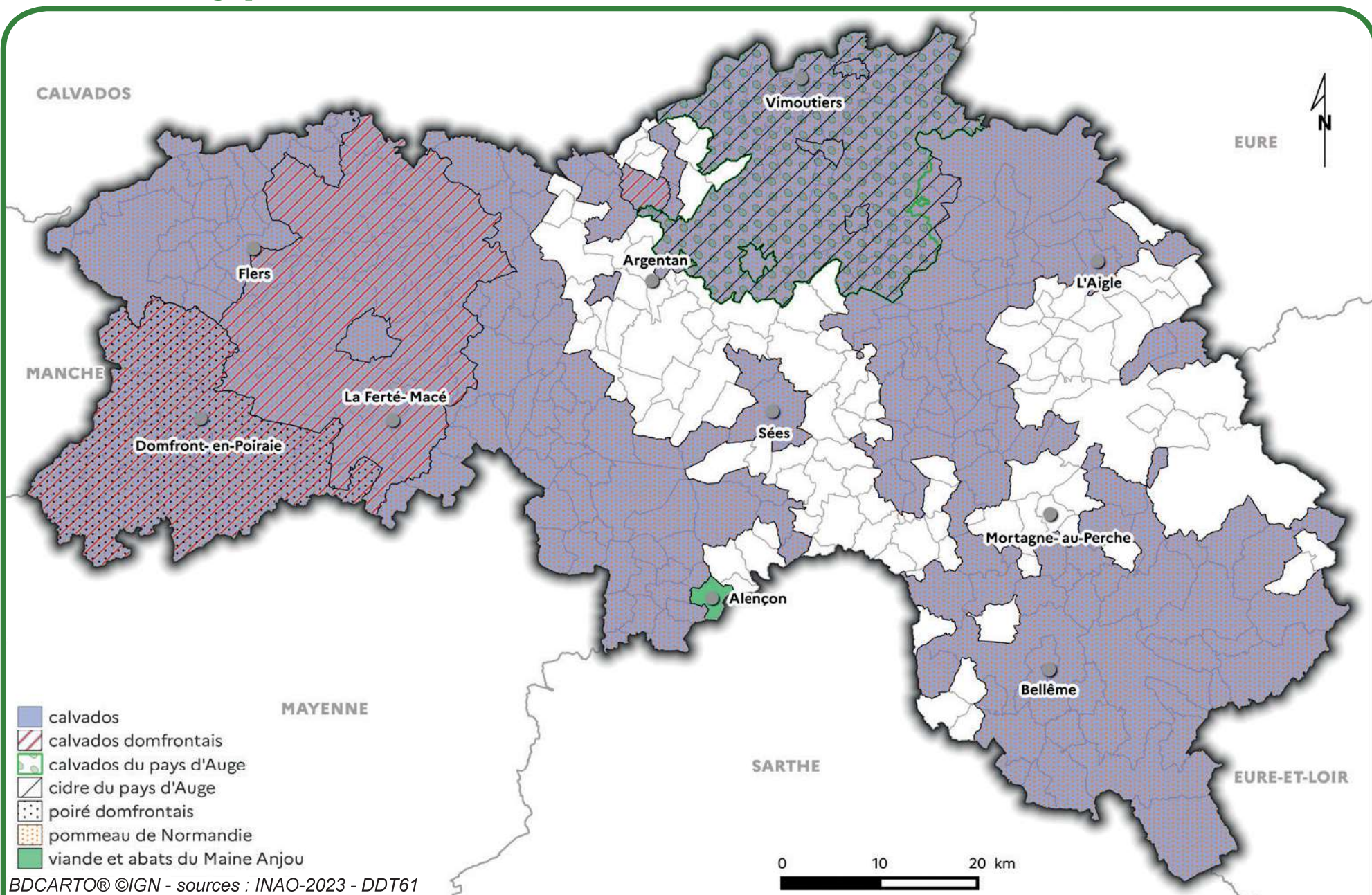
BDCARTO® ©IGN - sources : INAO-2023 - DDT61

Mémento DDT61 - Édition 2023

Indications géographiques protégées (IGP) de types viande et alcool ←



Appellations d'origine protégée (AOP) de types viande et alcool



BDCARTO® ©IGN - sources : INAO-2023 - DDT61

Surfaces et propriétaires forestiers (ha)

Public domanial	25 000 (25%)
Public non domanial*	ns
Privé	74 000 (73%)

Source : IGN - mémento inventaire forestier 2021

* les surfaces sont fournies par l'IGN avec un indice de confiance précisant la fiabilité de l'information. La mention 'ns' ('non significatif') signifie que l'indice de confiance est insuffisant pour que la donnée statistique soit établie

Bilan de l'aide forestière depuis 2014 mesure 0403/0806-2 du PDR*

	Dessertes forestières	Reboisement
Nombre de dossiers (instruits en DDT)	66	40
Objet	38 km de dessertes forestières et 98 places de dépôt/retournement	246 ha
Montant	998 156 € (FEADER* et État)	510 981 € (FEADER* et CR Normandie*)

Source : DDT61

Récolte de bois (milliers de m³)

Bois d'oeuvre	203
Bois d'industrie	72
Bois d'énergie	186
Total	461

Sources : DRAAF - Agreste - enquête exploitations forestières et scieries (2021)

Taux de boisement

	Surface (ha)	% du territoire
Orne	101 000	16%
Normandie	427 000	14%
France	17 100 000	31%

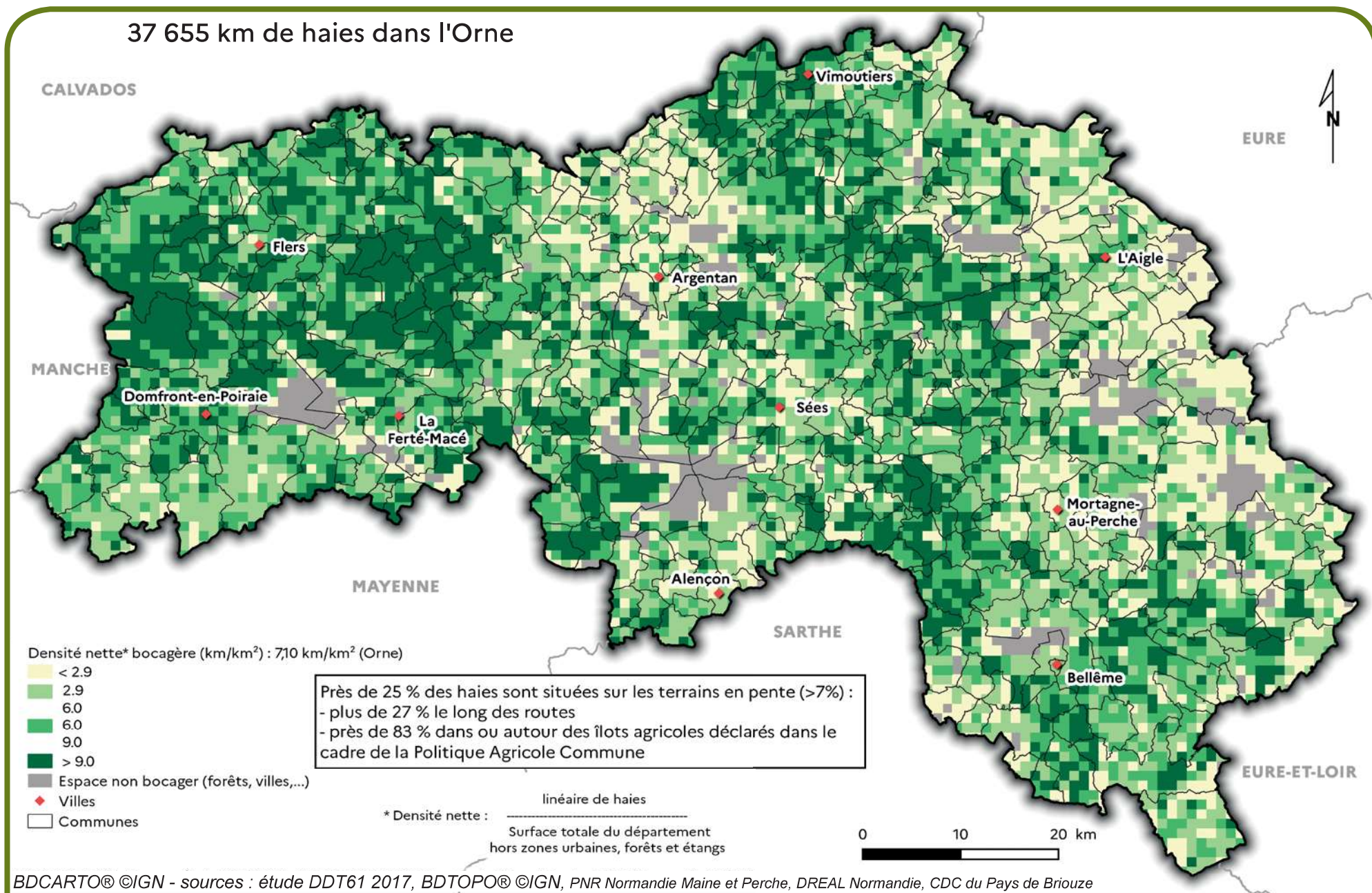
Source : IGN - mémento inventaire forestier 2021

* CR Normandie : conseil régional Normandie

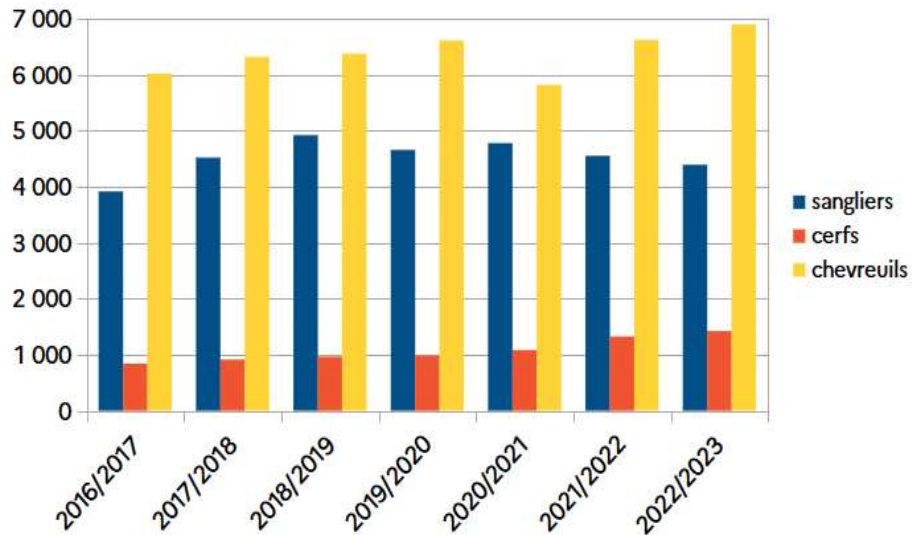
* FEADER : fonds européen agricole pour le développement rural

* PDR : programme de développement rural

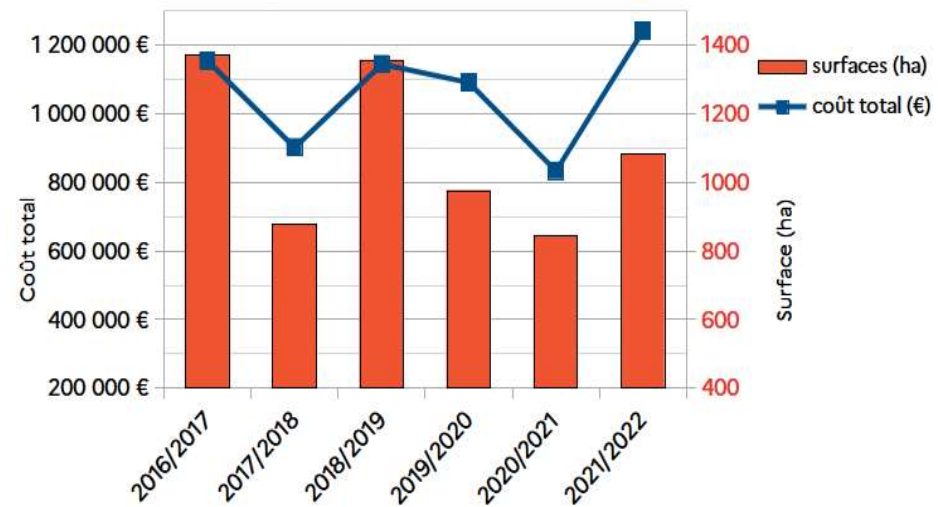
➔ Densité générale du bocage ornais



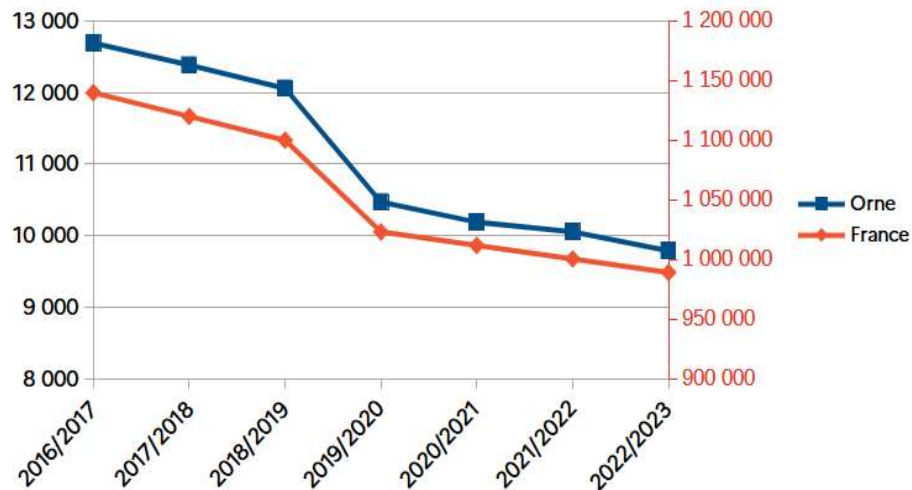
Prélèvements de grands gibiers



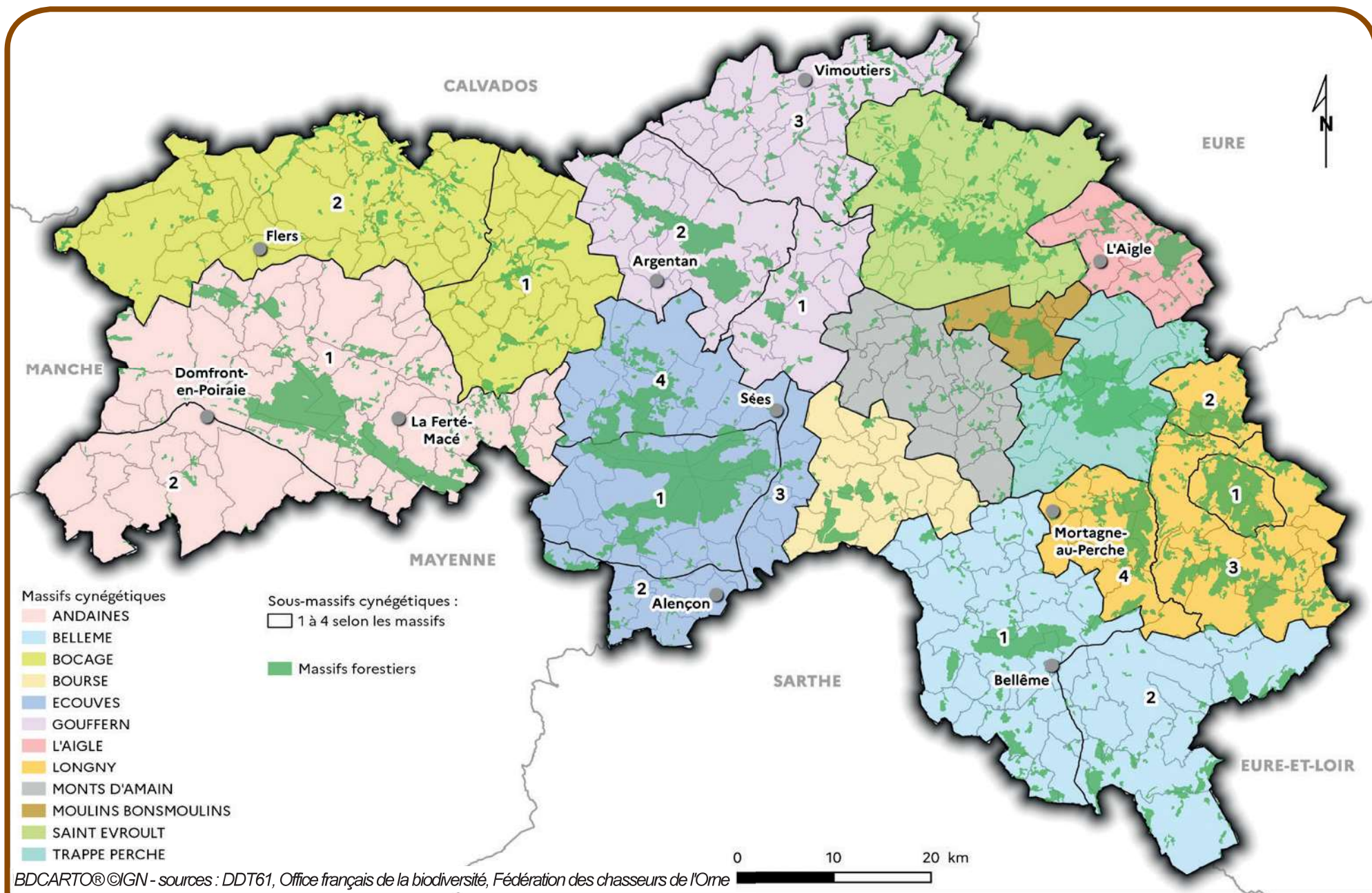
Dégâts de gibiers en surface et en coût



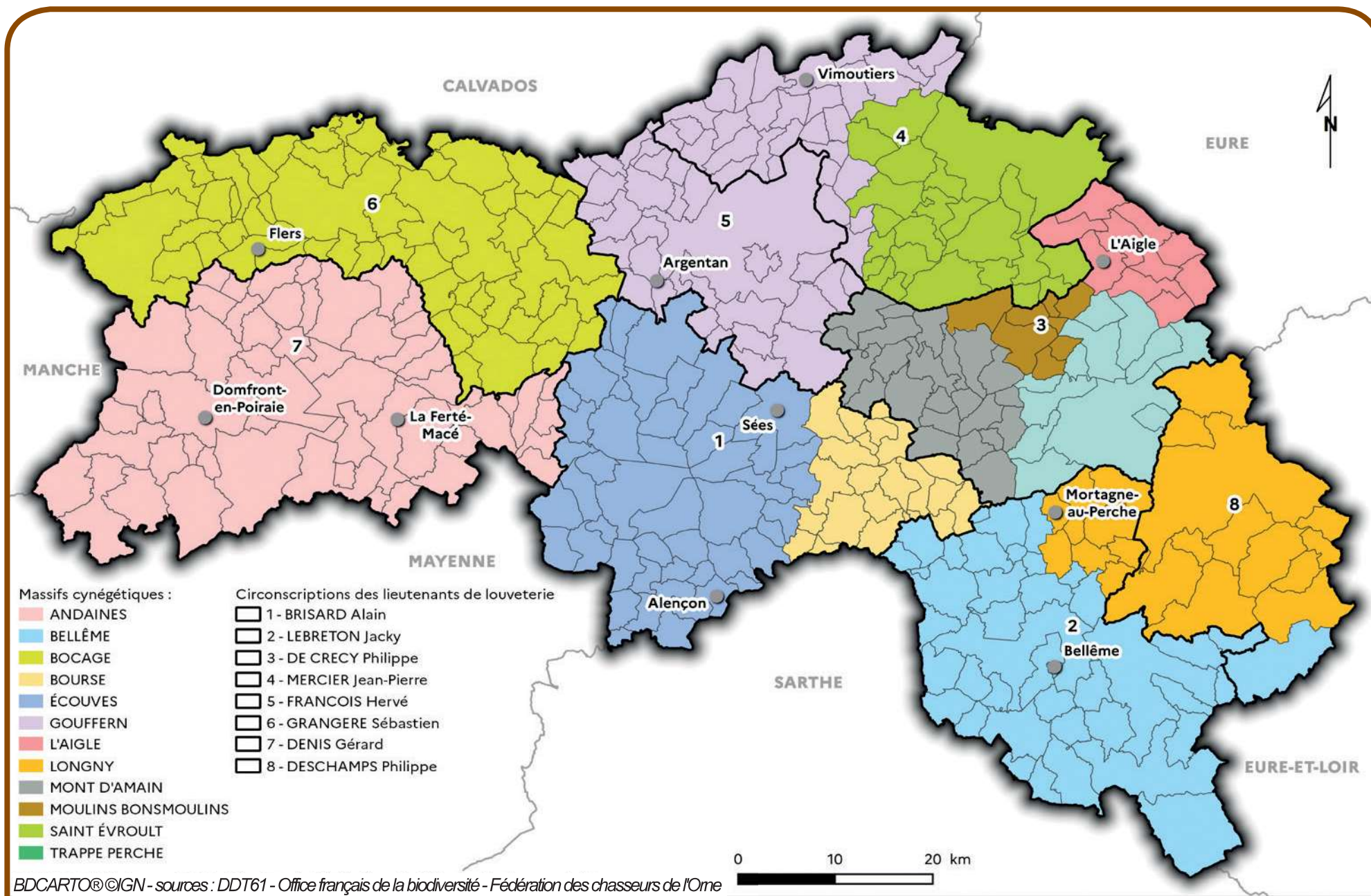
Évolution du nombre de chasseurs



Massifs et sous-massifs cynégétiques

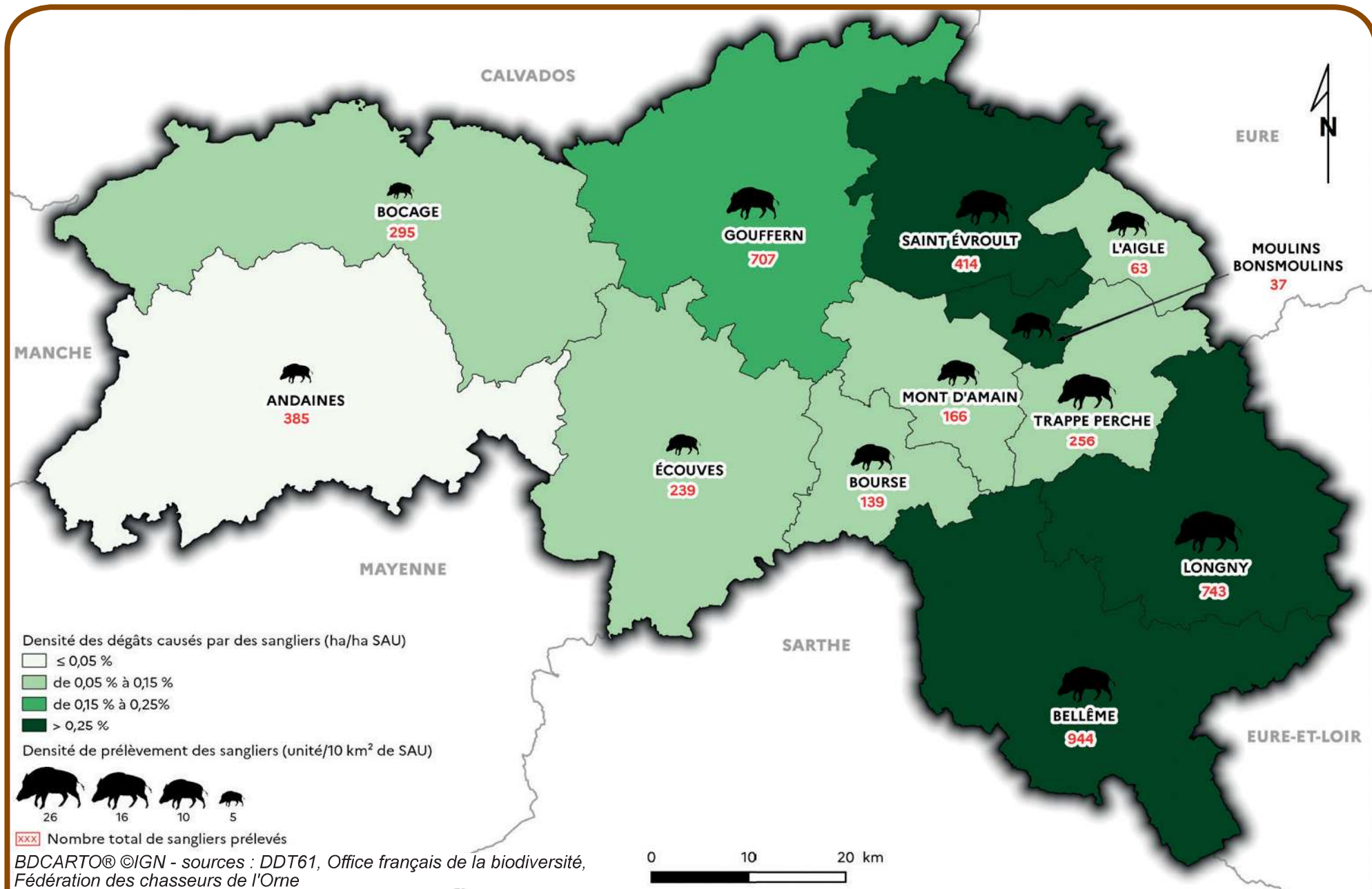


Massifs cynégétiques et circonscriptions des lieutenants de l'oveterie

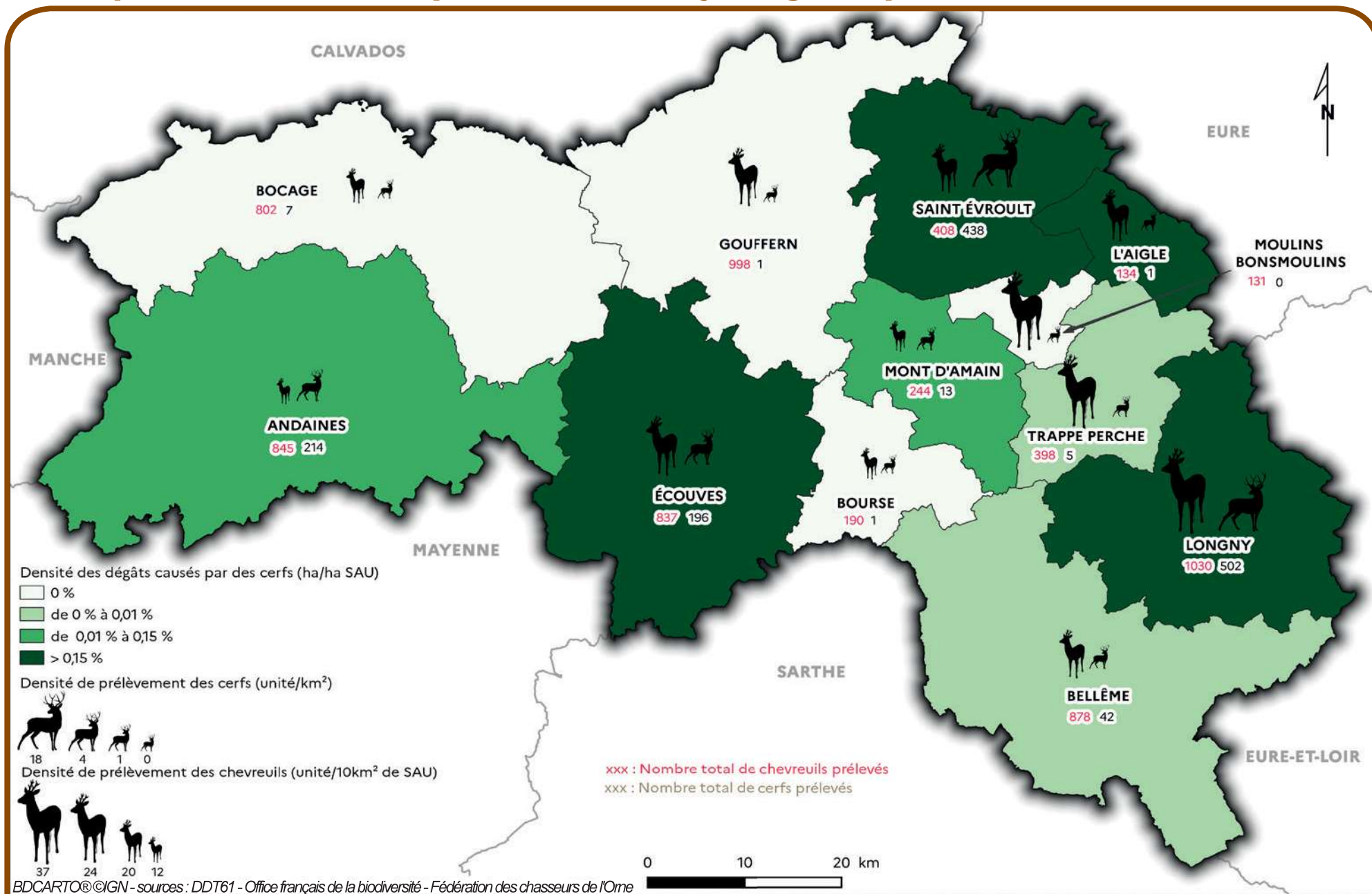


BDCARTO® ©IGN - sources : DDT61 - Office français de la biodiversité - Fédération des chasseurs de l'Orne

➔ Sangliers : densité des dégâts en 2021/2022 et prélèvements par massif cynégétique en 2022/2023

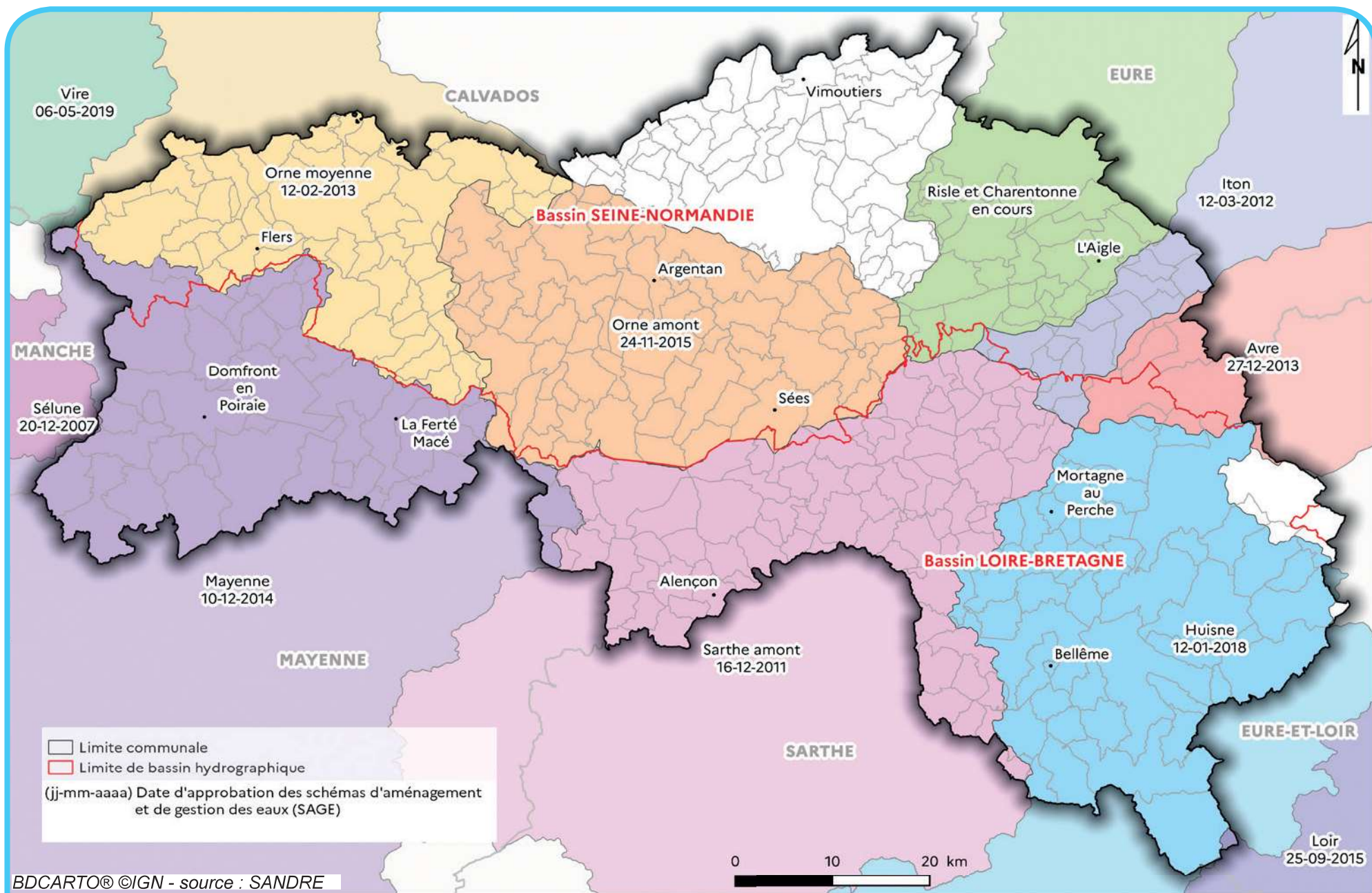


Cervidés : densité des dégâts en 2021/2022 et prélèvements par massif cynégétique en 2022/2023



BDCARTO©IGN - sources : DDT61 - Office français de la biodiversité - Fédération des chasseurs de l'Ome

Schémas d'aménagement et de gestion des eaux



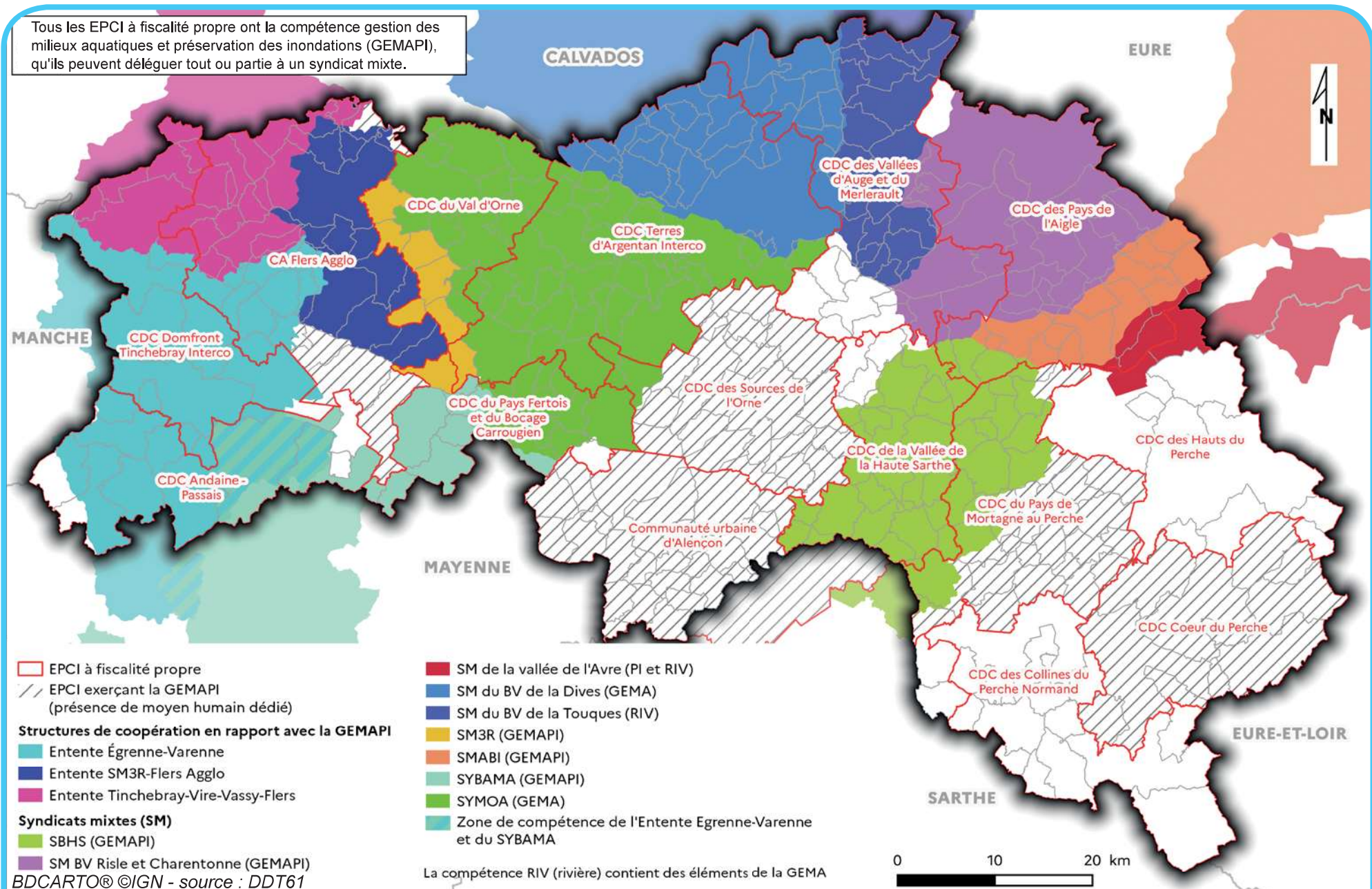
BDCARTO® ©IGN - source : SANDRE

Gestion des milieux aquatiques et prévention des inondations

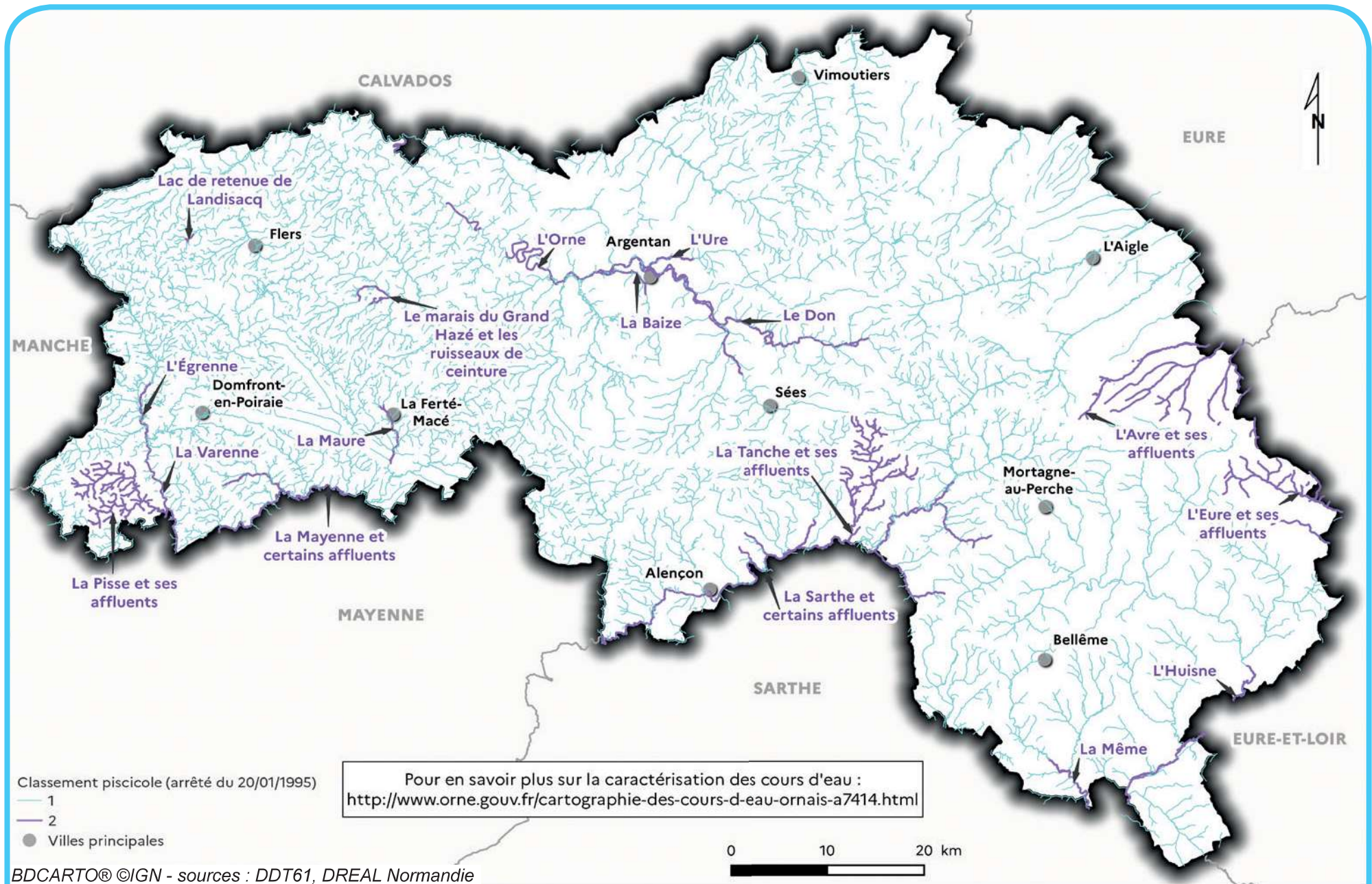
Structures de coopération au 01/01/2023



Tous les EPCI à fiscalité propre ont la compétence gestion des milieux aquatiques et préservation des inondations (GEMAPI), qu'ils peuvent déléguer tout ou partie à un syndicat mixte.



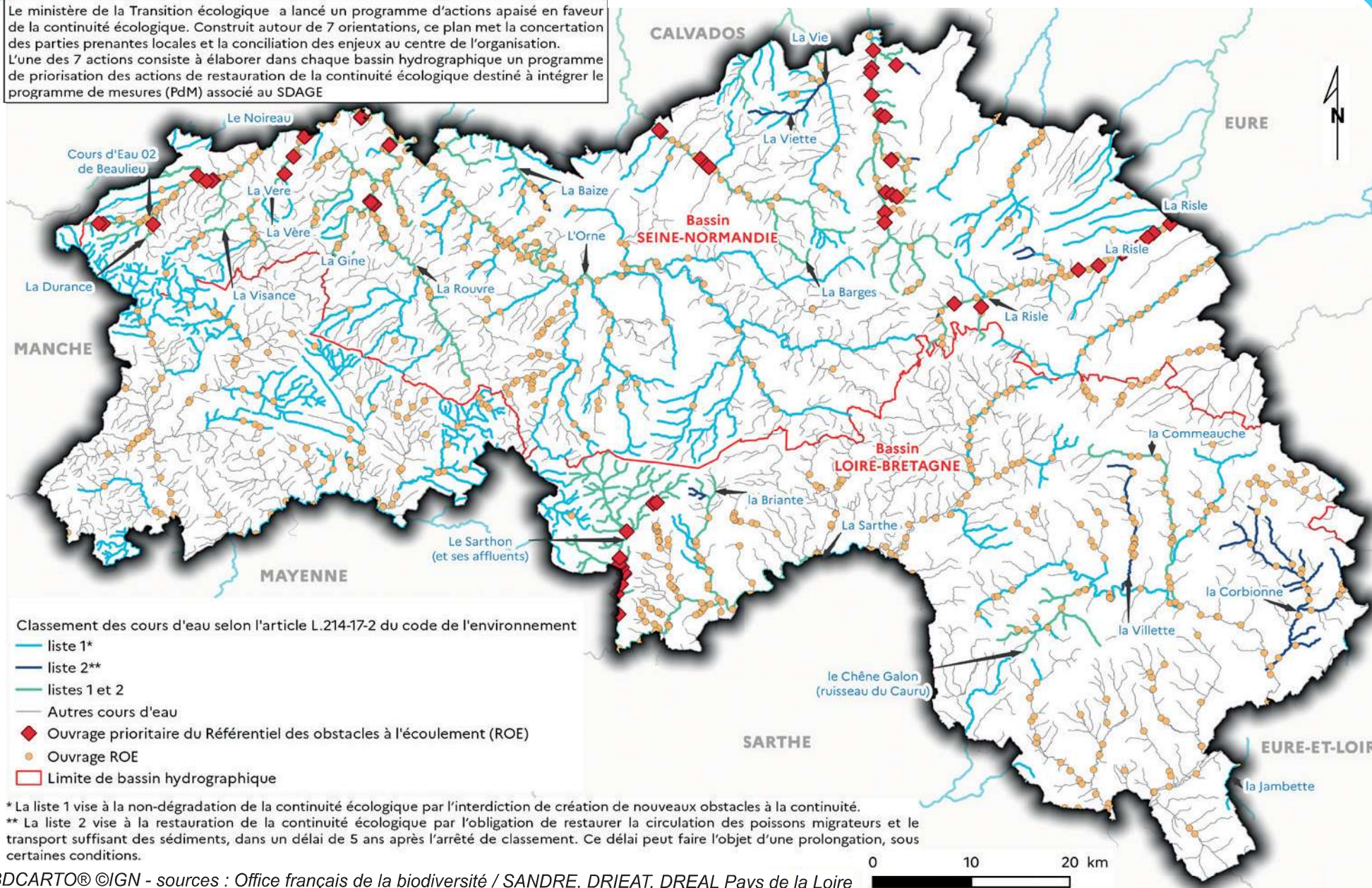
Caractérisation des cours d'eau et classement piscicole



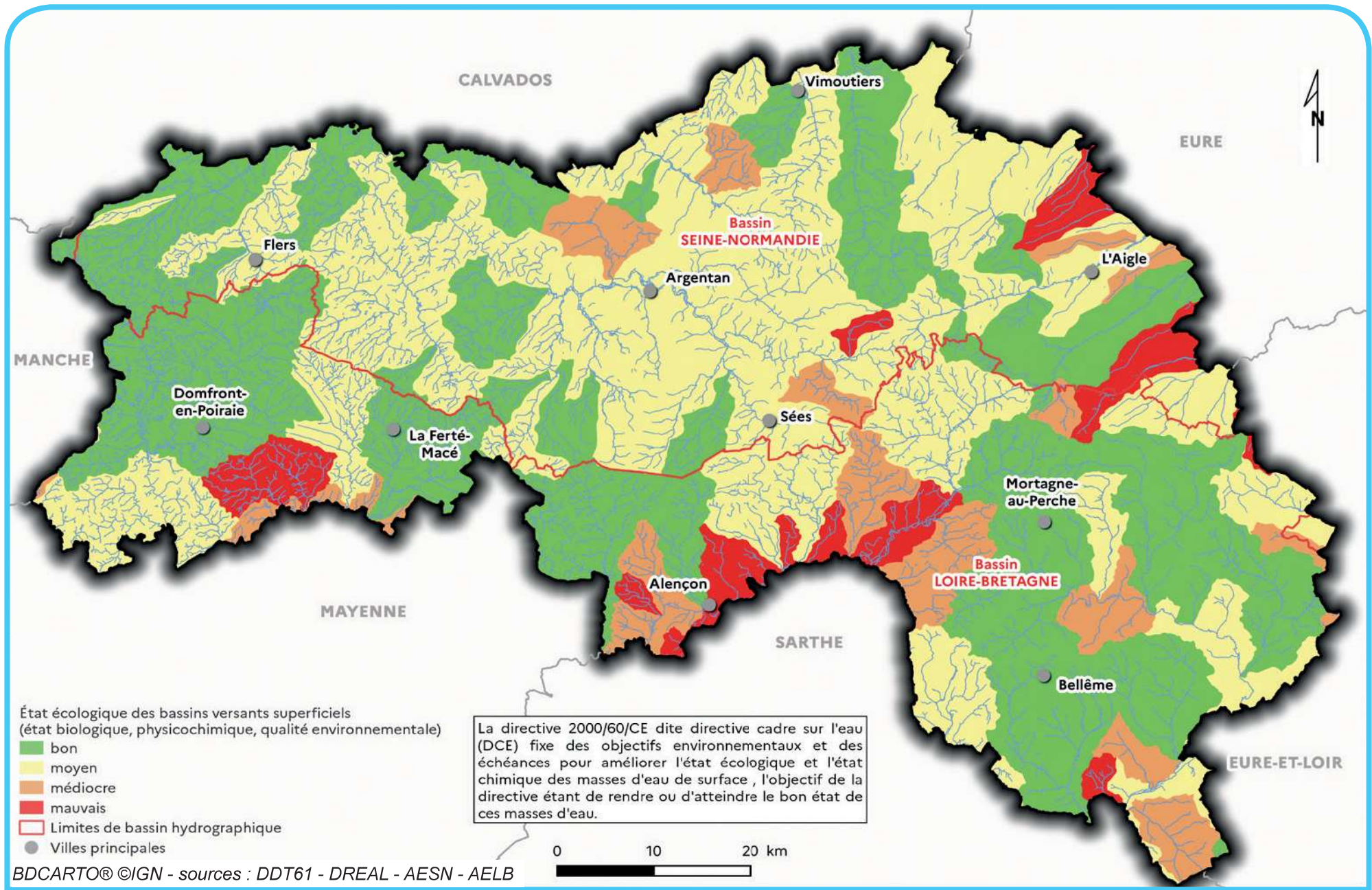
BDCARTO® ©IGN - sources : DDT61, DREAL Normandie

Classement des cours d'eau sur lesquels doit être assurée la continuité écologique

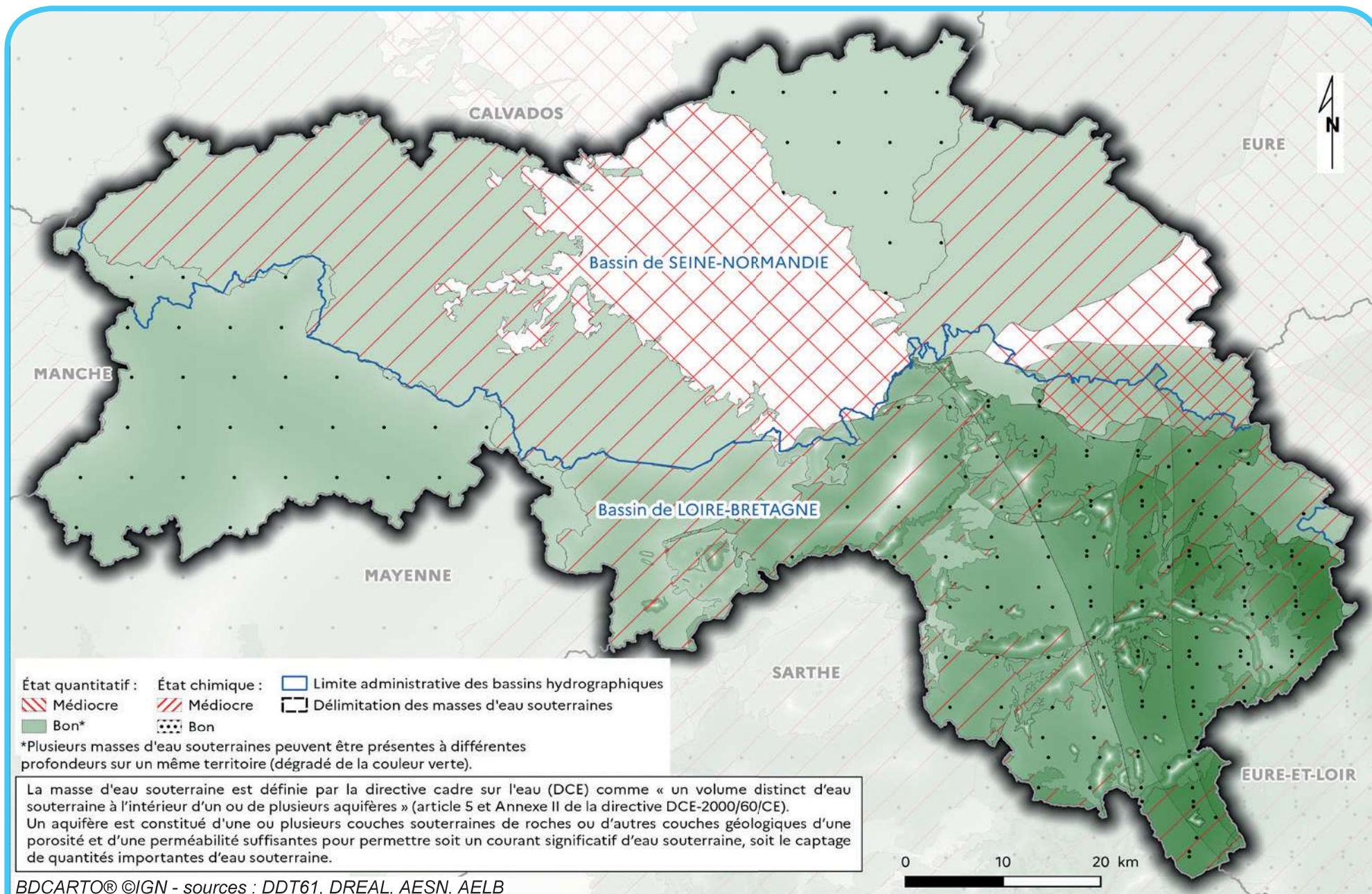
Le ministère de la Transition écologique a lancé un programme d'actions apaisé en faveur de la continuité écologique. Construit autour de 7 orientations, ce plan met la concertation des parties prenantes locales et la conciliation des enjeux au centre de l'organisation. L'une des 7 actions consiste à élaborer dans chaque bassin hydrographique un programme de priorisation des actions de restauration de la continuité écologique destiné à intégrer le programme de mesures (PdM) associé au SDAGE



État écologique des cours d'eau par bassin versant (état des lieux 2019)



États quantitatifs et chimiques des masses d'eau souterraines

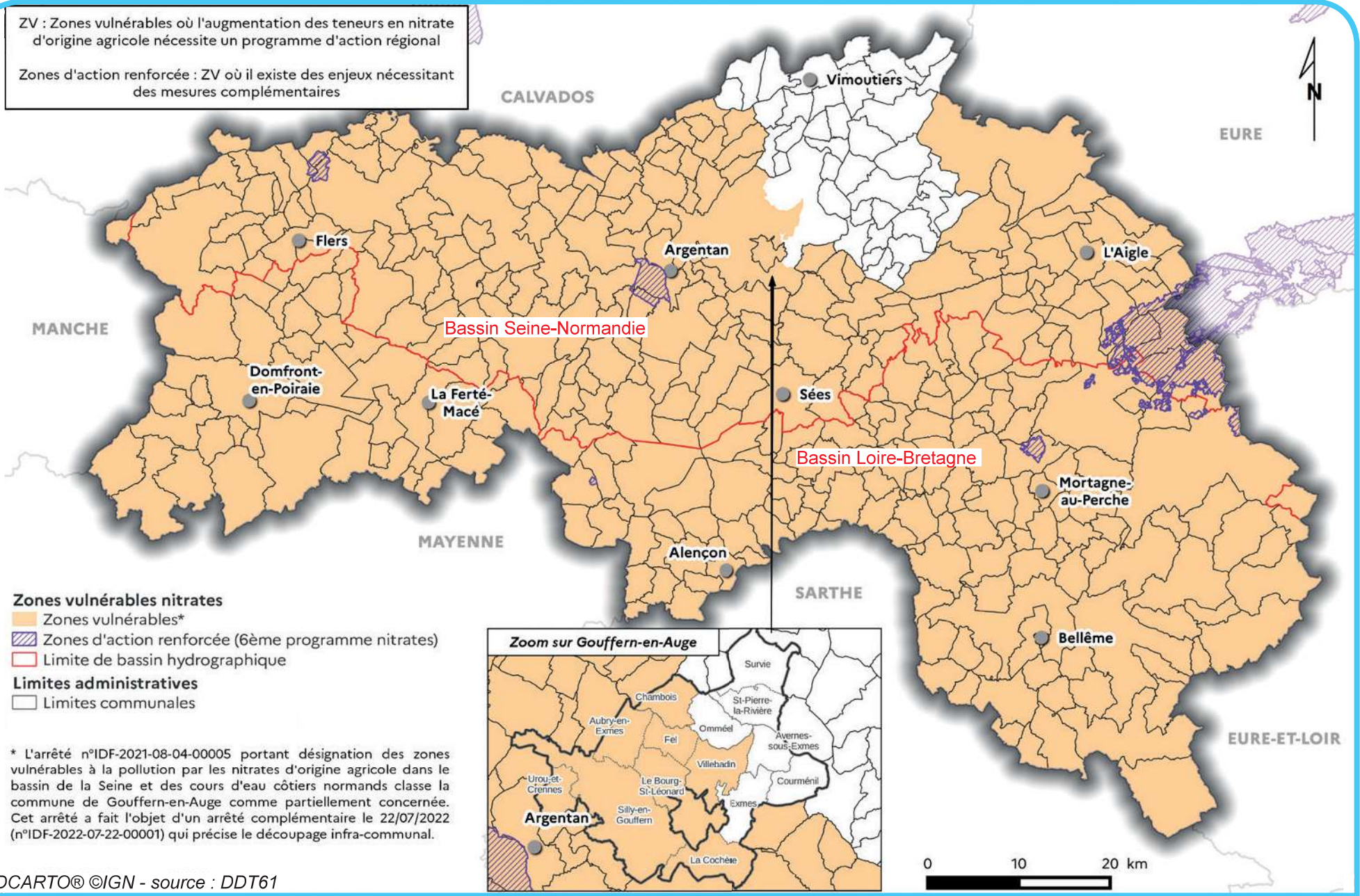


BDCARTO® ©IGN - sources : DDT61, DREAL, AESN, AELB

➔ Zones vulnérables à la pollution par les nitrates d'origine agricole

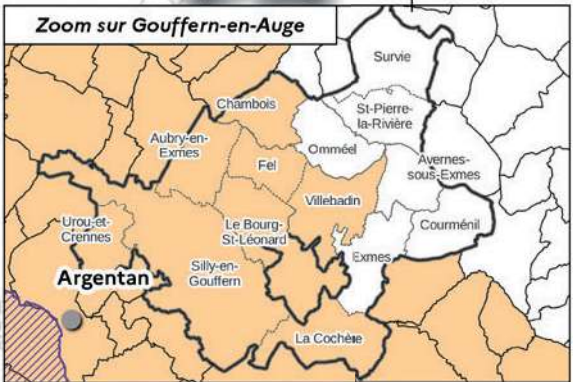
ZV : Zones vulnérables où l'augmentation des teneurs en nitrate d'origine agricole nécessite un programme d'action régional

Zones d'action renforcée : ZV où il existe des enjeux nécessitant des mesures complémentaires

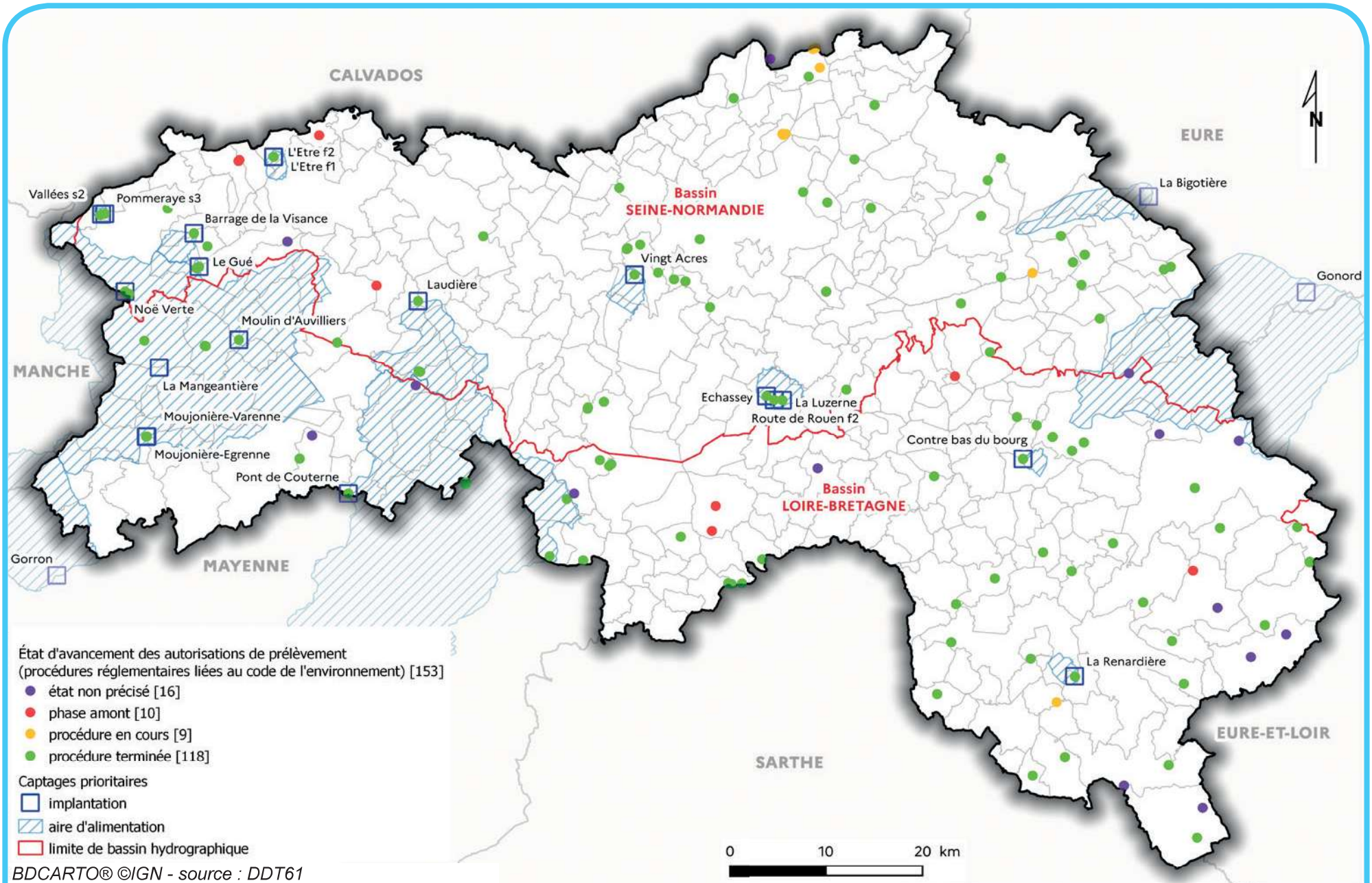


- Zones vulnérables nitrates**
- Zones vulnérables*
 - Zones d'action renforcée (6ème programme nitrates)
 - Limite de bassin hydrographique
- Limites administratives**
- Limites communales

* L'arrêté n°IDF-2021-08-04-00005 portant désignation des zones vulnérables à la pollution par les nitrates d'origine agricole dans le bassin de la Seine et des cours d'eau côtiers normands classe la commune de Gouffern-en-Auge comme partiellement concernée. Cet arrêté a fait l'objet d'un arrêté complémentaire le 22/07/2022 (n°IDF-2022-07-22-00001) qui précise le découpage infra-communal.



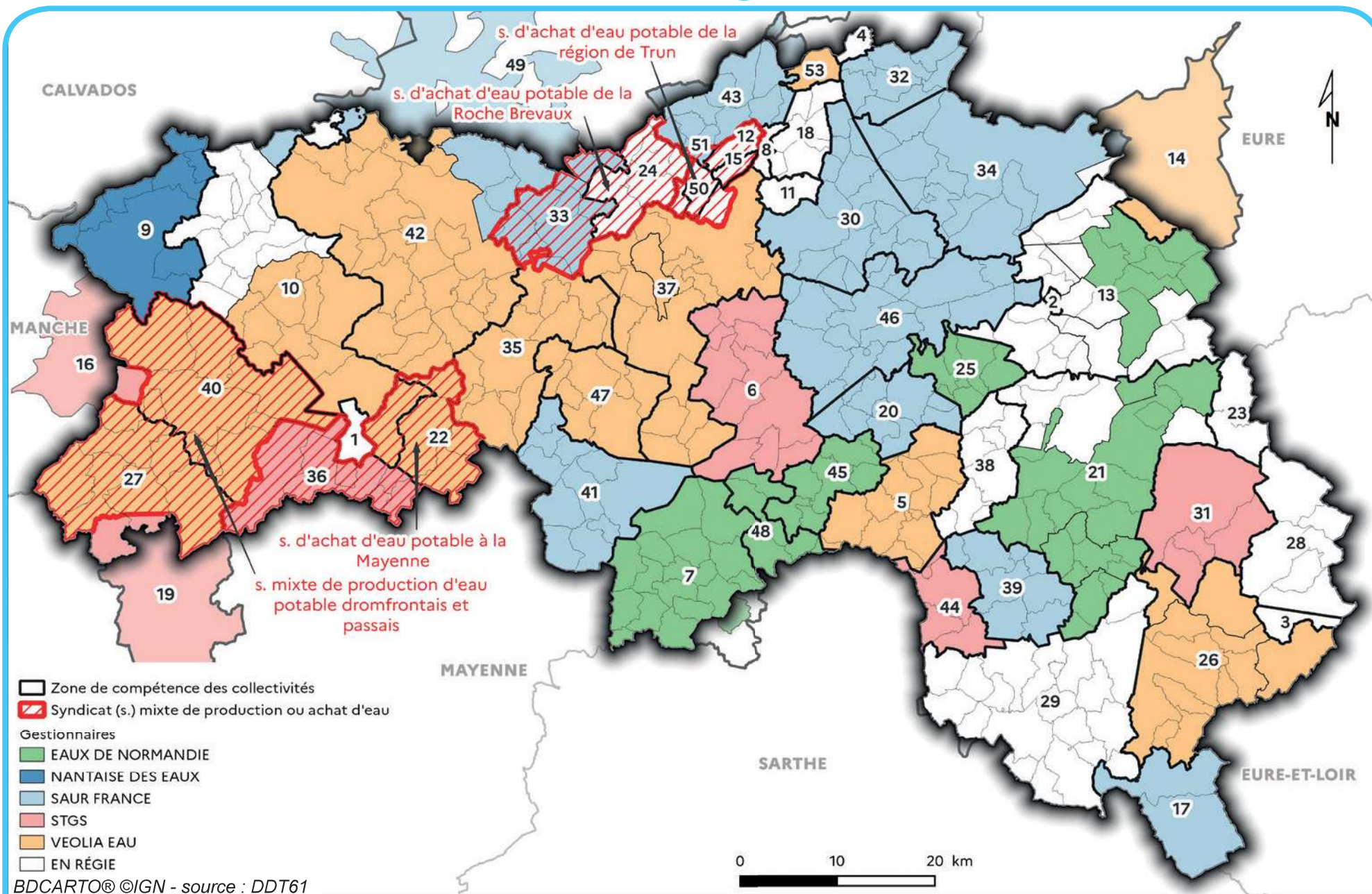
Ressource en eau potable ↩



Appellation des collectivités compétentes en eau potable (cf. carte page 101)

N°	Collectivité compétente	N°	Collectivité compétente	N°	Collectivité compétente
1	Bagnoles-de-l'Orne-Normandie			36	SIE Andaine
2	Brethel	19	SIAEP Colmont Mayenne et Varenne (53)	37	SMAEP Argentan
3	Bretoncelles	20	SIAEP Gâprée	38	SMAEP Bazoches-sur-Hoëne
4	Canapville	21	SIAEP Haut Perche	39	SMAEP région du Pin-la-Garenne-Coulimer
5	CDC de la Vallée de la Haute Sarthe	22	SIAEP Magny-le-Désert	40	SMAEP Domfront
6	CDC des Sources de l'Orne	23	SIAEP Marchainville - Moussonvilliers	41	SMAEP Val d'Écouves
7	Communauté urbaine d'Alençon	24	SIAEP Meillon	42	SMAEP Houlme
8	Coudehard	25	SIAEP Moulins-la-Marche	43	SMAEP l'Ortier
9	Domfront-Tinchebray Interco	26	SIAEP Nocé	44	SMAEP Pervençères - Vidai
10	Flers Agglo	27	SIAEP Passais	45	SMAEP région d'Essay
11	Gouffern-en-Auge	28	SIAEP Perch'est	46	SMAEP région du Merlerault
12	Neauphe-sur-Dive	29	SIAEP Perche Sud	47	SMAEP Saint-Sauveur-de-Carrouges
13	SAEP Percher	30	SIAEP Région de Gacé	48	SMAEP Vingt-Hanaps
14	SAEP de la région risloise et rugloise (27)	31	SIAEP Région de Longny-au-Perche	49	Syndicat mixte Eaux Sud Calvados (14)
15	Saint-Lambert-sur-Dive	32	SIAEP Roulandière	50	Tournai-sur-Dive
16	SDEAU de la Manche (50)	33	SIAEP Source de Commeaux	51	Trun
17	SIAEP bassin de l'Huisne	34	SIAEP Trigardièrre	52	Villedieu-lès-Bailleul
18	SIAEP Champosoult	35	SIAEP vallée de l'Orne	53	Vimoutiers

Services publics d'alimentation en eau potable et modes de gestion au 01/01/2023



BDCARTO® ©IGN - source : DDT61

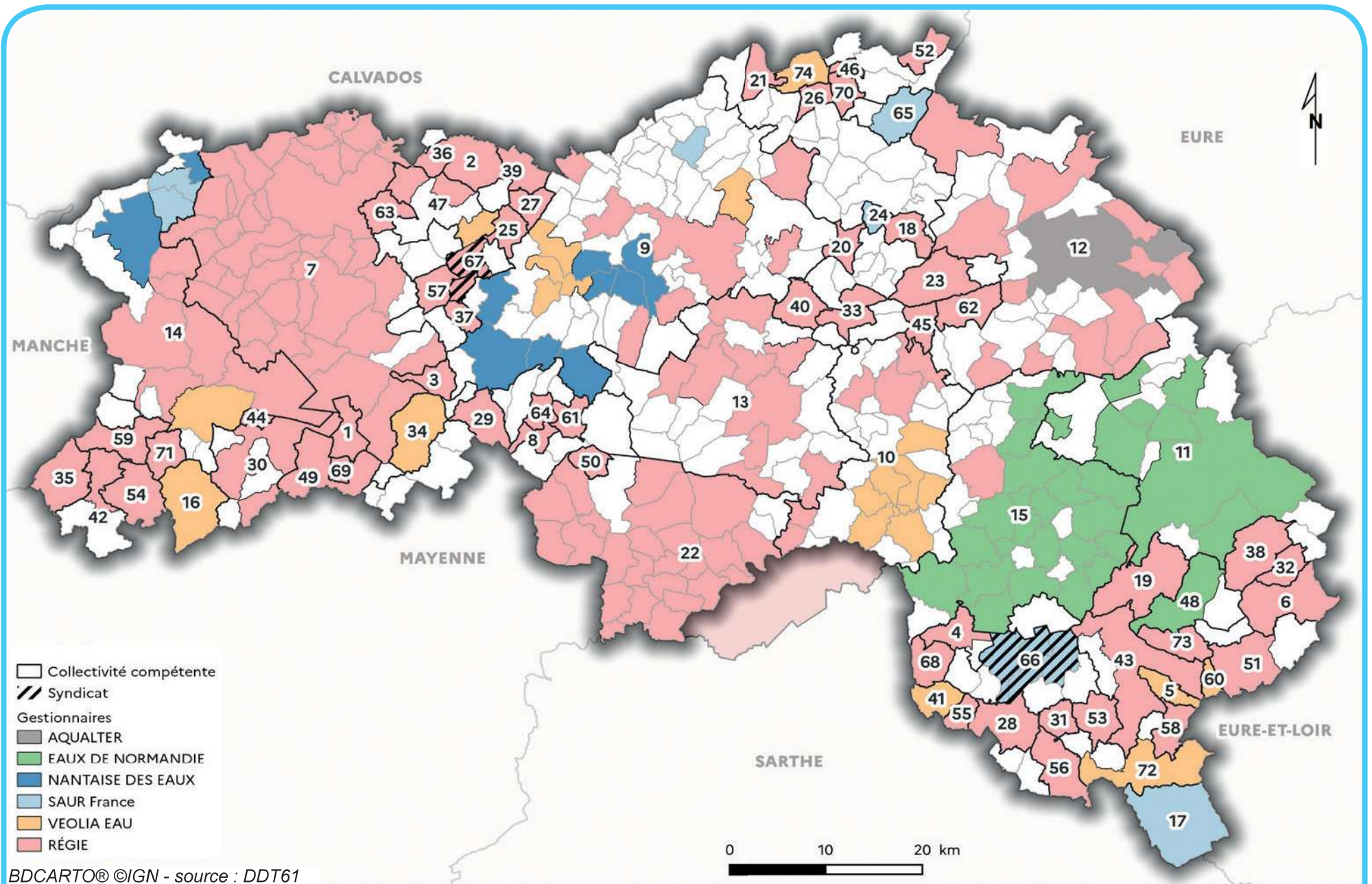
Appellation des collectivités compétentes en assainissement collectif (cf. carte page 103)

N°	Collectivité compétente	N°	Collectivité compétente	N°	Collectivité compétente	N°	Collectivité compétente
1	Bagnoles-de-l'Orne-Normandie	20	Croisilles	39	Neuvy-au-Houlme	58	Saint-Hilaire-sur-Erre
2	Bazoches-au-Houlme	21	Crouttes	40	Nonant-le-Pin	59	Saint-Mars-d'Égrenne
3	Beauvain	22	Communauté urbaine d'Alençon	41	Origny-le-Roux	60	Saint-Pierre-la-Bruyère
4	Belforêt-en-Perche	23	Échauffour	42	Passais-Villages	61	Saint-Sauveur-de-Carrouges
5	Berd'huis	24	Gacé	43	Perche-en-Nocé	62	Ste-Gauburge-Sainte-Colombe
6	Bretoncelles	25	Giel-Courteilles	44	Perrou	63	Sainte-Honorine-la-Guillaume
7	Flers Agglo	26	Guerquesalles	45	Planches	64	Ste-Marguerite-de-Carrouges
8	Carrouges	27	Habloville	46	Pontchardon	65	Sap-en-Auge
9	CDC Terres d'Argentan Interco	28	Igé	47	Putanges-le-Lac	66	SIA de Bellême
10	CDC de la Vallée de la Haute Sarthe	29	Joué-du-Bois	48	Rémalard-en-Perche	67	SIAC de Fromental
11	CDC des Hauts du Perche	30	Juvigny Val d'Andaine	49	Rives d'Andaine	68	Suré
12	CDC des Pays de l'Aigle	31	La Chapelle-Souëf	50	Rouperroux	69	Tessé-Froulay
13	CDC des Sources de l'Orne	32	La Madeleine-Bouvet	51	Sablons-sur-Huisne	70	Ticheville
14	CDC Domfront-Tinchebray Interco	33	Le Merlerault	52	Saint-Aubin-de-Bonneval	71	Torchamp
15	CDC du Pays de Mortagne-au-Perche	34	Magny-le-Désert	53	Saint-Cyr-la-Rosière	72	Val-au-Perche
16	Céaucé	35	Mantilly	54	Saint-Fraimbault	73	Verrières
17	Ceton	36	Menil-Hermei	55	Saint-Fulgent-des-Ormes	74	Vimoutiers
18	Cisai-Saint-Aubin	37	Montreuil-au-Houlme	56	Saint-Germain-de-la-Coudre		
19	Cour-Maugis-sur-Huisne	38	Moutiers-au-Perche	57	Saint-Hilaire-de-Briouze		

BDCARTO® ©IGN - source : DDT61

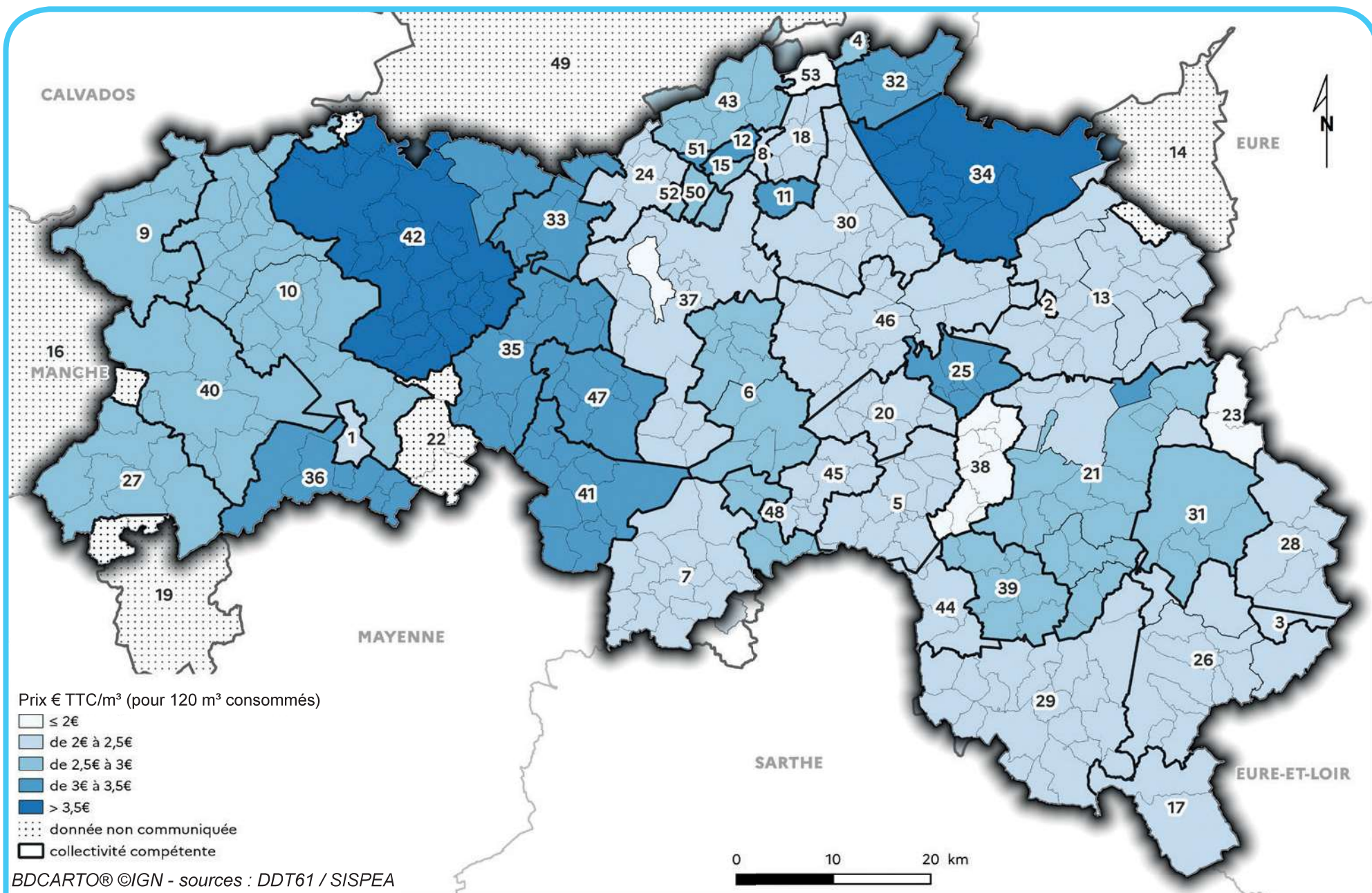
Mémento DDT61 - Édition 2021

Services publics d'assainissement collectif et modes de gestion au 01/01/2023



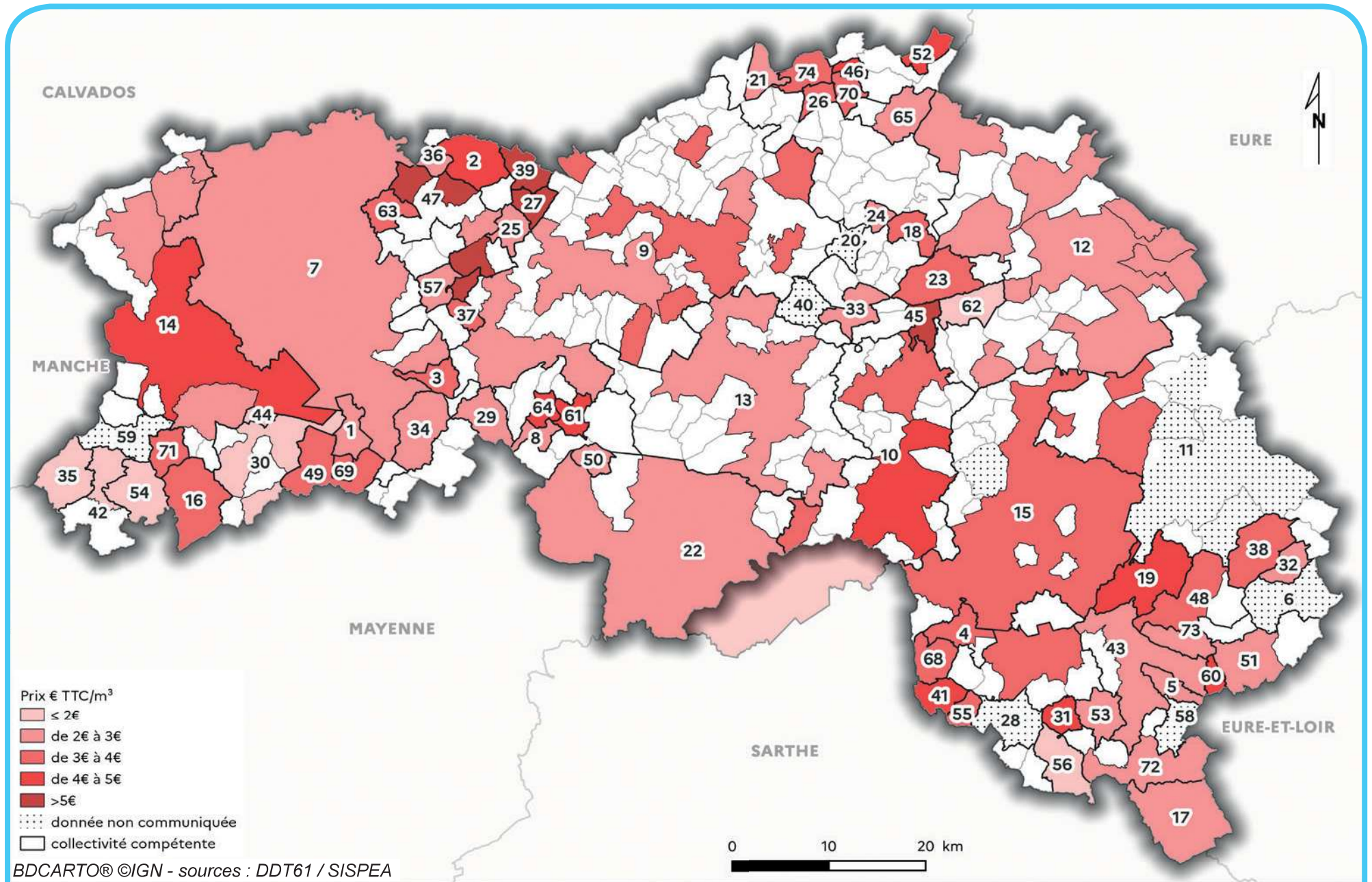
BDCARTO® ©IGN - source : DDT61

➔ Prix de l'eau potable au 01/01/2022

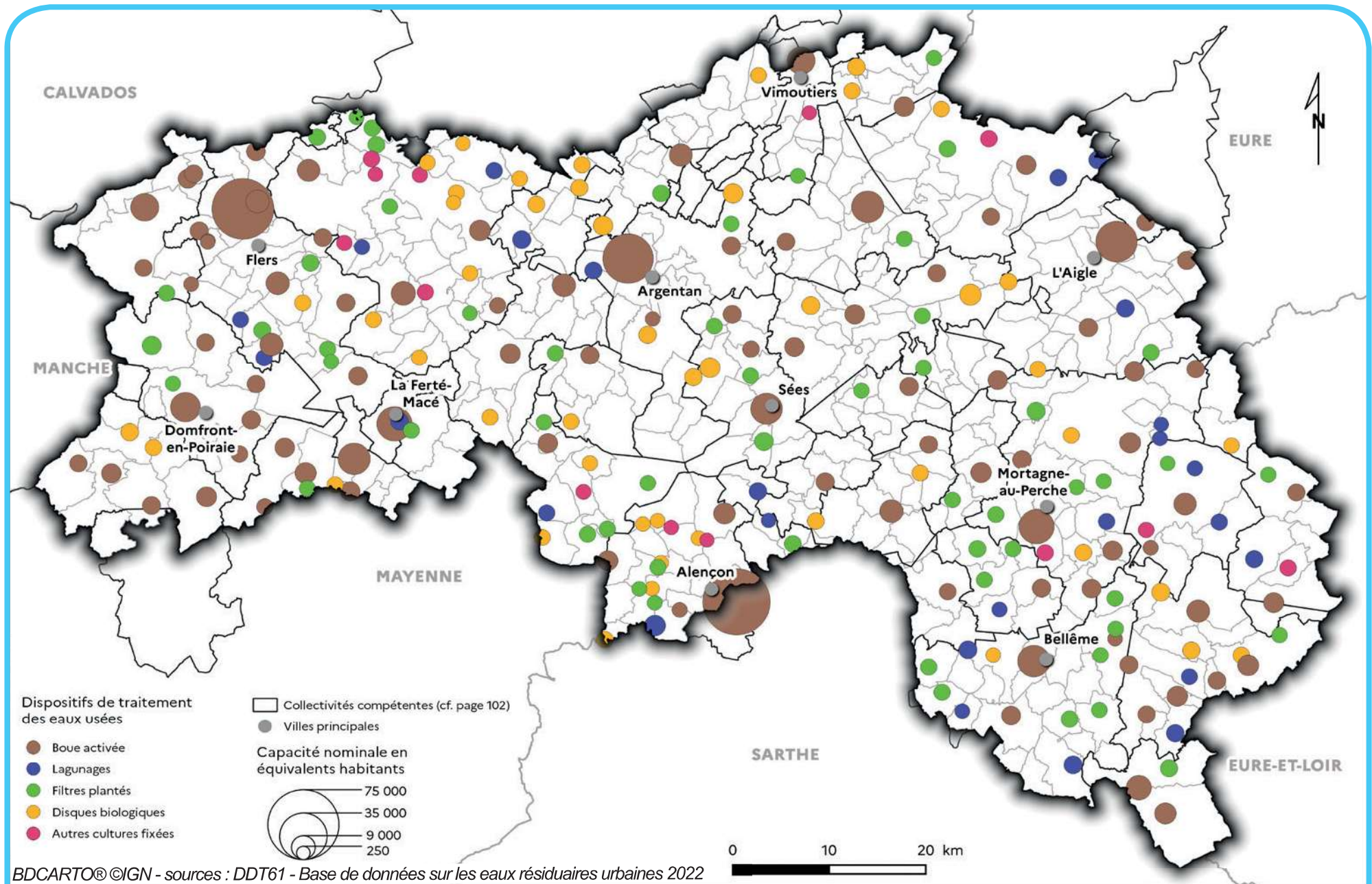


BDCARTO® ©IGN - sources : DDT61 / SISPEA

Prix de l'assainissement collectif au 01/01/2022

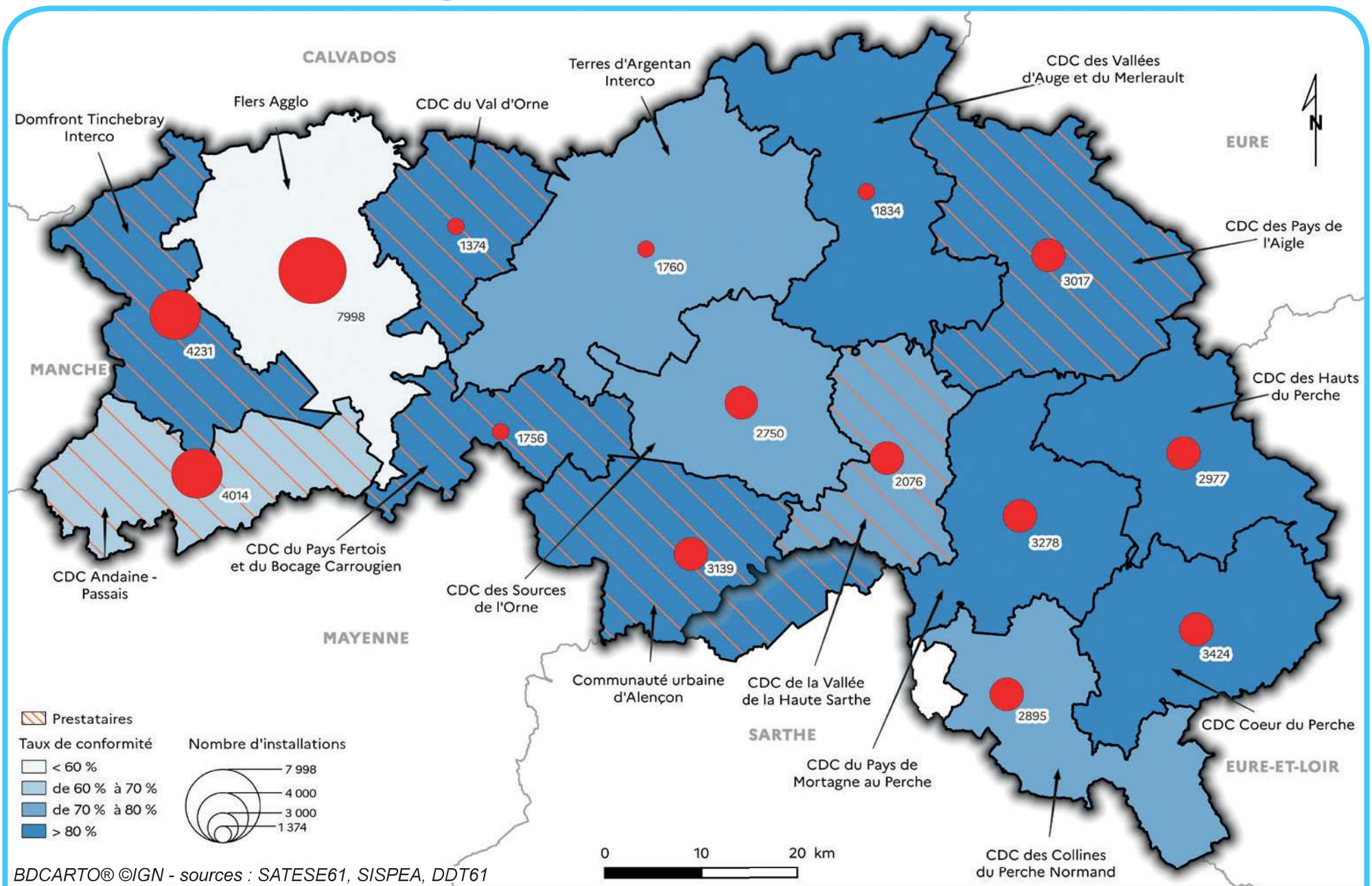


Capacité et filière principale des stations d'épuration d'eaux usées



BDCARTO®/IGN - sources : DDT61 - Base de données sur les eaux résiduaires urbaines 2022

Services publics d'assainissement non collectif, modes de gestion et conformités au 01/01/2023



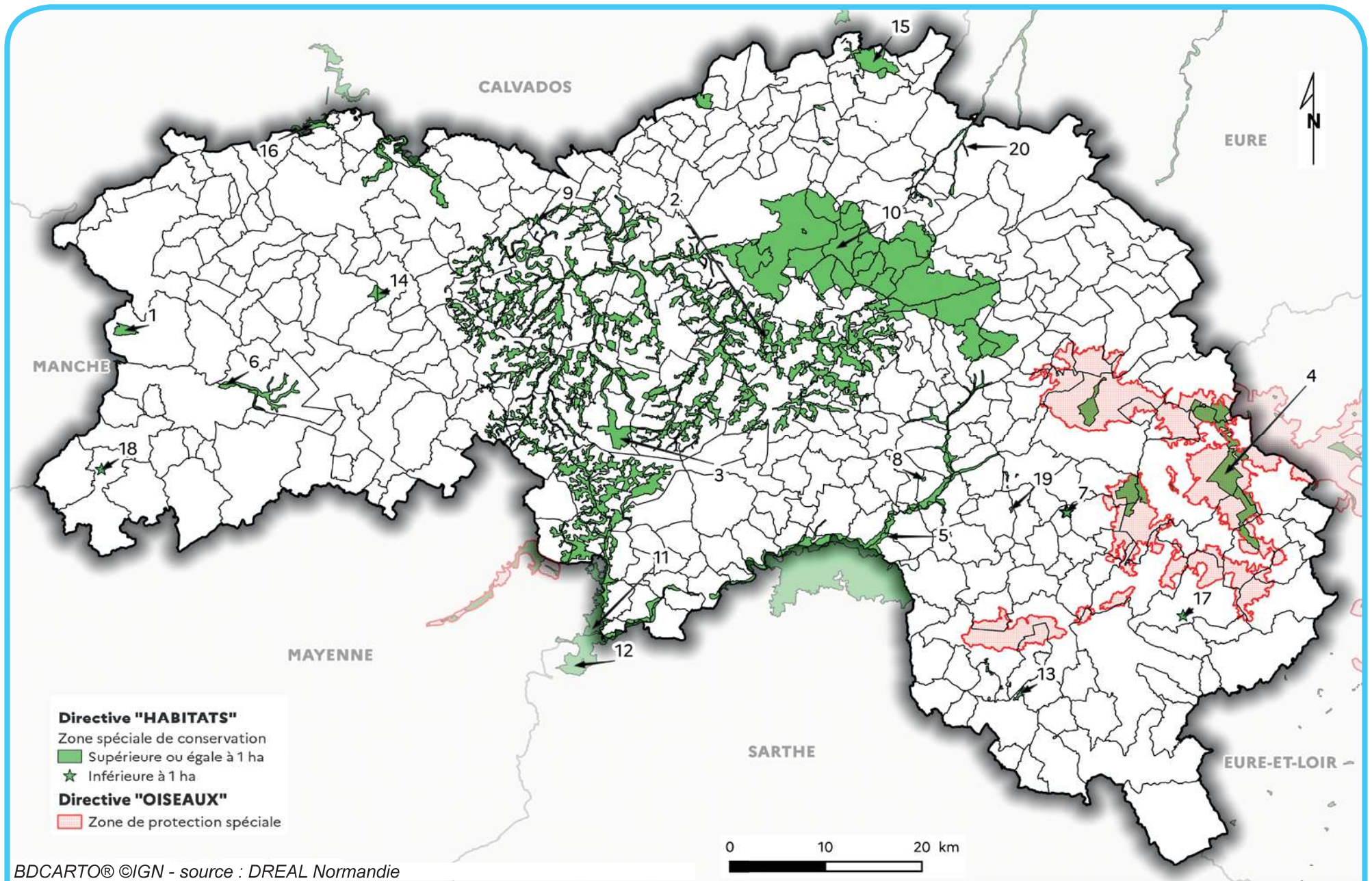
↪ Sites Natura 2000 (cf carte page 109)

20 sites Natura 2000 Directive « Habitat »	Surface (ha)	Gestionnaire
Landes du Tertre Bizet et Fosse Arthour	222	Parc naturel régional Normandie-Maine
Haute vallée de l'Orne et affluents	20 593	Centre permanent d'initiatives pour l'environnement des Collines Normandes
Site d'Écouves	1 630	Parc naturel régional Normandie-Maine
Forêts, étangs et tourbières du Haut Perche	3 670	Parc naturel régional du Perche
Haute vallée de la Sarthe	3 503	Parc naturel régional Normandie-Maine
Bassin de l'Andainette	1 024	Parc naturel régional Normandie-Maine
Carrière de Loissail	<1	Conservatoire des espaces naturels de Normandie Ouest
Ancienne champignonnière des Petites Hayes	13	Conservatoire des espaces naturels de Normandie Ouest
Anciennes carrières souterraines d'Habloville	<1	Conservatoire des espaces naturels de Normandie Ouest
Bocages et vergers du sud Pays d'Auge	21 511	Chambre d'agriculture de Normandie
Vallée du Sarthon et affluents	5 255	Parc naturel régional Normandie-Maine
Alpes Mancelles*	1 190	Parc naturel régional Normandie-Maine
Bois et coteaux calcaires sous Bellême	105	Parc naturel régional du Perche
Marais du Grand Hazé	167	Centre permanent d'initiatives pour l'environnement des Collines Normandes
Haute-vallée de la Touques et affluents	1 400	Conservatoire des espaces naturels de Normandie Ouest
Vallée de l'Orne et ses affluents	2 115	Centre permanent d'initiatives pour l'environnement des collines normandes
Carrière de Mansonnrière	<1	Parc naturel régional du Perche
Combles de la chapelle de l'Oratoire de Passais	<1	Conservatoire des espaces naturels de Normandie Ouest
Bois et coteaux à l'ouest de Mortagne-au-Perche	36	Parc naturel régional du Perche
La Risle, le Guiel et la Charentonne	4 747	Conseil départemental de l'Eure
Total	67 182	

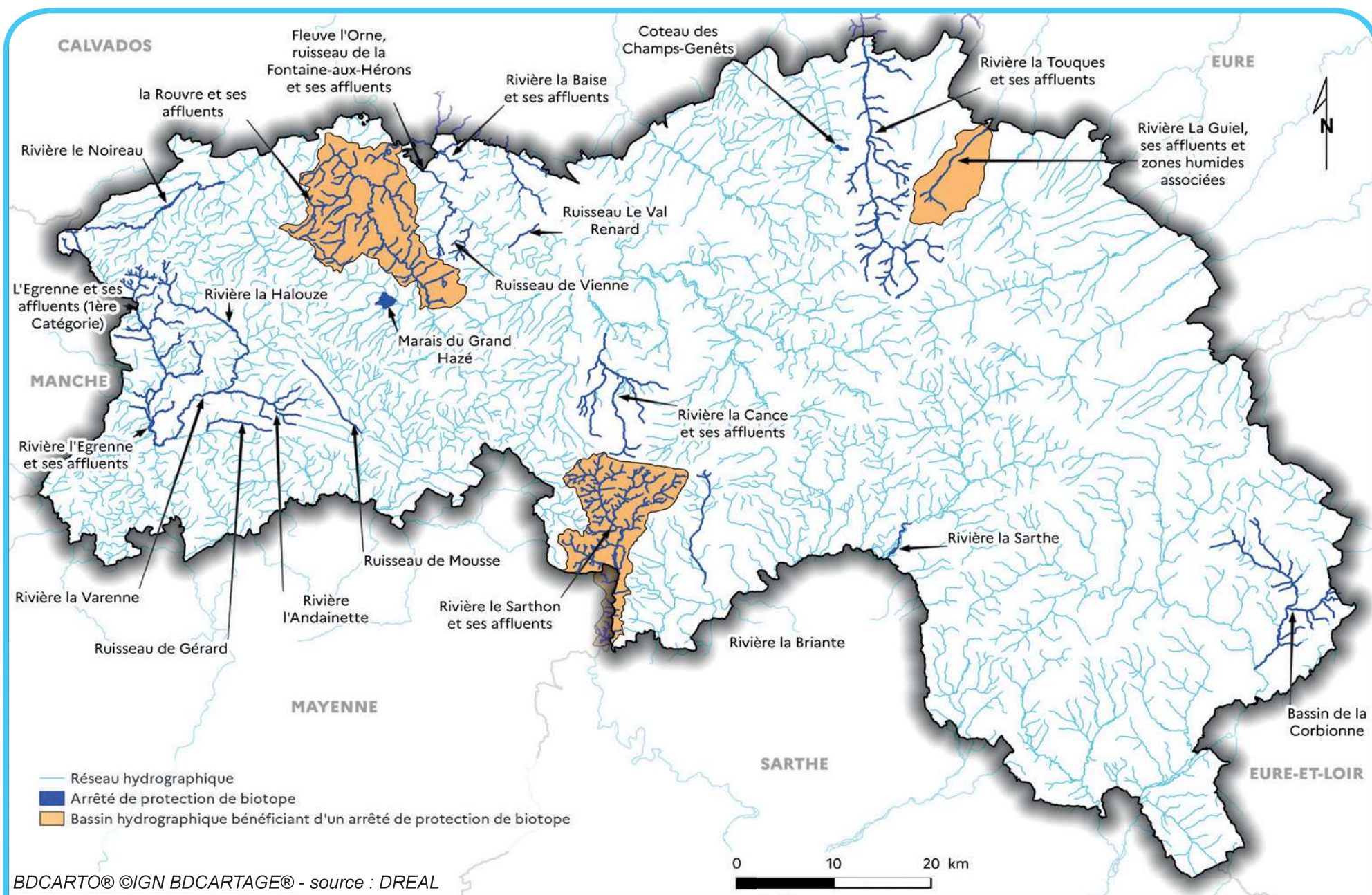
* sur les territoires des départements de l'Orne (5%), Mayenne (20%) et Sarthe (75%)

Source : INPN - MNHN

1 site Natura 2000 Directive « Oiseaux »	Surface (ha)
Forêts et étangs du Perche	47 681



Arrêts de protection de biotope



BDCARTO® ©IGN BDCARTAGE® - source : DREAL

Ad'Ap	Agenda d'accessibilité programmée
AEP	Alimentation en eau potable
ANAH	Agence nationale de l'habitat
AELB	Agence de l'eau Loire-Bretagne
AESN	Agence de l'eau Seine-Normandie
ANRU	Agence nationale de rénovation urbaine
ARS	Agence régionale de santé
CA	Communauté d'agglomération
CDC	Communauté de communes
CSSR	Centre de sensibilisation à la sécurité routière
CU	Communauté urbaine
DDT	Direction départementale des territoires
DRAAF	Direction régionale de l'alimentation, de l'agriculture et de la forêt
DRIEAT	Direction régionale et interdépartementale de l'environnement, de l'aménagement et des transports
EECA	Etablissements d'enseignement de la conduite automobile
ERP	Établissement recevant du public
EPCI	Établissement public de coopération intercommunale
FEADER	Fonds européen agricole pour le développement rural
FLORES	Fichier localisé des rémunérations et de l'emploi salarié
ICHN	Indemnité compensatoire de handicaps naturels
INAO	Institut national de l'origine et de la qualité
INSEE	Institut national de la statistique et des études économiques
IFN	Inventaire forestier national
MAEC	Mesures agro-environnementales et climatiques

NPNRU	Nouveau programme national de renouvellement urbain
OFB	Office français de la biodiversité
OPAH	Opération programmée d'amélioration de l'habitat
OPAH-RU	Opération programmée d'amélioration de l'habitat et de renouvellement urbain
OPAH-RR	Opération programmée d'amélioration de l'habitat et de revitalisation rurale
OTEX	Orientation technico-économique de l'exploitation
PDR	Programme de développement rural
PETR	Pôle d'équilibre territorial et rural
PIG	Programme d'intérêt général
PLAI	Prêt locatif aidé d'intégration
PLS	Prêt locatif social
PLU(i)	Plan local d'urbanisme (intercommunal)
PLUS	Prêt locatif à usage social
PNR	Parc naturel régional
PRIR	Projet de renouvellement d'intérêt régional
SAA	Statistiques agricoles annuelles
SAGE	Schéma d'aménagement et de gestion des eaux
SANDRE	Service d'administration nationale des données et référentiels sur l'eau
SATESE	Service d'assistance aux exploitants de station d'épuration
SAU	Surface agricole utile
SCOT	Schéma de cohérence territoriale
SISPEA	Système d'informations sur les services publics d'eau et d'assainissement
STH	Superficie toujours en herbe

Organisation de la DDT

Horaires d'ouverture au public : 8h30 à 12h00 - 13h30 à 17h00

Direction

02 33 32 52 19 ddt-directeur@orne.gouv.fr

Mission Appui Territorial et Transition Énergétique

02 33 32 51 07 ddt-matte@orne.gouv.fr

Service Eau et Biodiversité

02 33 32 50 38 ddt-seb@orne.gouv.fr

Service Application du Droit des Sols, Circulation et Risques

02 33 32 50 81 ddt-sacr@orne.gouv.fr

Service Connaissance, Prospective et Planification

02 33 32 51 02 ddt-cpp@orne.gouv.fr

Service Économie des Territoires

02 33 32 50 47 ddt-set@orne.gouv.fr

Service Habitat - Construction

02 33 32 71 57 ddt-shc@orne.gouv.fr

Antenne d'Argentan 02 33 32 52 32

Le public est reçu uniquement sur rendez-vous

Antenne de Flers 02 33 32 50 50

Horaires d'ouverture au public : 9h00 à 11h30 - 14h00 à 16h30

Antenne de Mortagne-au-Perche 02 33 32 52 42

Le public est reçu uniquement sur rendez-vous

**Publication accessible sur le site internet
des services de l'État dans l'Orne (www.orne.gouv.fr)**

Directeur de la publication

Patrick Planchon

Réalisation

DDT / Service Connaissance, Prospective
et Planification

Mise en page

DDT / Service Connaissance, Prospective
et Planification

Photo : La forêt d'Écouves © DDT61

Date de publication

juin 2023

Direction départementale des territoires de l'Orne

Cité administrative - Place Bonet

CS 20537

61007 Alençon cedex

02 33 32 50 50 / ddt@orne.gouv.fr

ISSN : 2427-9919

