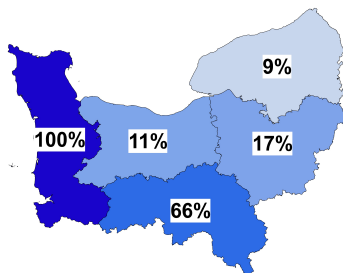


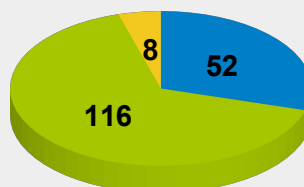
## Les chiffres-clés :

En France, plus de 5000 documents d'urbanisme sont accessibles depuis le GPU.

En Normandie, 633 documents ont été publiés soit 34 % des documents approuvés de la région :



Le département de l'Orne compte 176 documents d'urbanisme approuvés. 116 ont été publiés sur le GPU, soit 42 % du territoire ornais, dont 3 PLUi et 1 SCoT.



- DU accessibles au format .pdf depuis les sites internet des collectivités
- DU publiés au GPU
- DU numérisés mais non publiés

## La mise à jour de la publication : une garantie pour l'utilisateur

Les documents d'urbanisme font régulièrement l'objet de modifications. Pour l'utilisateur, il est important qu'il puisse avoir accès au dernier document opposable.

A cet effet, nous tenons à votre disposition une procédure pour permettre la publication de vos dernières mises à jour. Pour toute question, contactez-nous : [ddt-geoportail-urbanisme@orne.gouv.fr](mailto:ddt-geoportail-urbanisme@orne.gouv.fr) - tél : 02 33 32 52 09

## Quelques précisions techniques

Les documents d'urbanisme numérisés au standard CNIG v2017 sont pris en compte par le GPU, ainsi que les versions antérieures v2013 et v2014 :

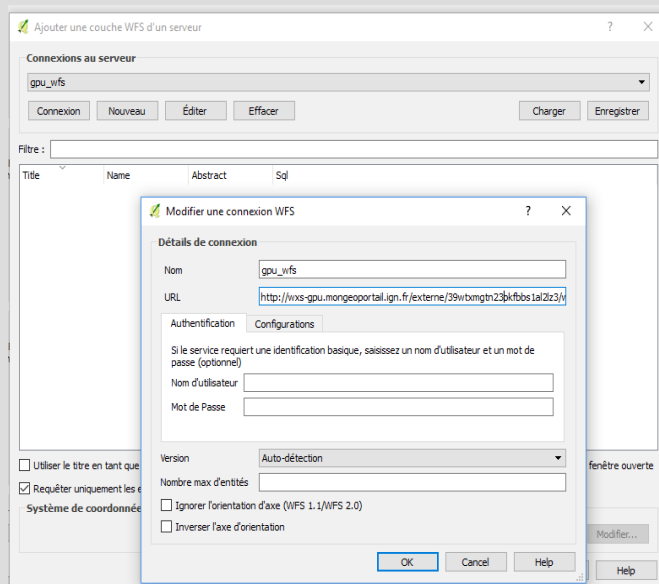
[http://cnig.gouv.fr/?page\\_id=2732](http://cnig.gouv.fr/?page_id=2732)

Toutefois le standard v2017 permet l'intégration des PLUi.

Pour la réalisation de vos cartes, vous pouvez utiliser le flux WFS suivant :

<http://wxs-gpu.mongeoportail.ign.fr/externe/39wtxmgtm23okfbbs1al2l23/wfs?>

L'image ci-jointe montre comment ouvrir ce flux à partir d'un logiciel SIG (couche/ajouter une couche/ajouter une couche wfs/nouveau puis copier l'url). Il vous permettra de visualiser les documents d'urbanisme dès qu'ils seront publiés sur le GPU.



## Vu sur le net

Pour votre information et celle des bureaux d'études, une rubrique dédiée présentant vidéos, exemple de cahier des charges..., est disponible sur le site Internet de la DREAL Normandie :

<http://www.normandie.developpement-durable.gouv.fr/la-publication-des-documents-d-urbanisme-dans-le-a1477.html>