

## COMPTE RENDU

De la réunion du réseau départemental SIG du 21 novembre 2019 à 14h

Affaire suivie par

Alençon, le 23 septembre 2021

### Liste des participants :

Argentan Intercom  
Communauté Urbaine d'Alençon  
CDC Andaine – Passais  
CDC des Collines du Perche normand  
CDC des hauts du Perche  
CDC des Pays de l'Aigle  
CDC du Pays de Mortagne au Perche  
CDC des vallées d'Auge et du Merlerault  
CDC du pays fertois et du bocage carrougien  
Domfront Tinchebray Interco  
Flers Agglo  
Pays d'Alençon  
Territoire d'énergie Orne  
Association des maires de l'Orne  
Syndicat départemental de l'eau  
Orne Métropole  
Conseil départemental de l'Orne  
Direction départementale des territoires de l'Orne  
DDFIP

### Liste des excusés :

Communauté Urbaine d'Alençon  
Parc naturel régional du Perche  
Parc naturel régional Normandie – Maine  
CDC des Sources de l'Orne  
CDC Val d'Orne  
Service départemental d'architecture et du patrimoine de l'Orne  
Chambre des métiers et de l'artisanat  
Conseil d'architecture, d'urbanisme et de l'environnement (CAUE)

P.J. : 1- présentation de GEO ADRESSES  
2- mini-quizz RGPD  
3- diaporama sur les nouveautés de QGIS3

### Ordre du Jour

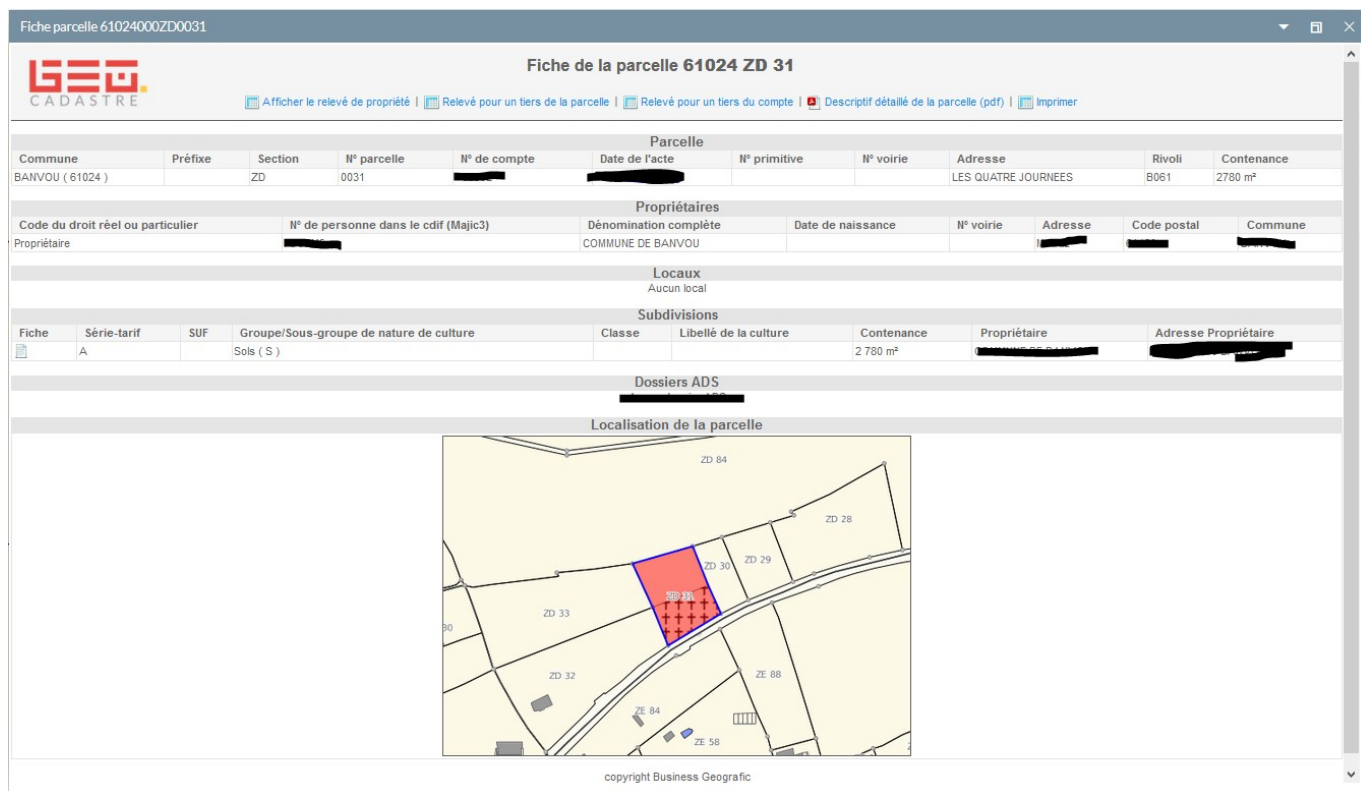
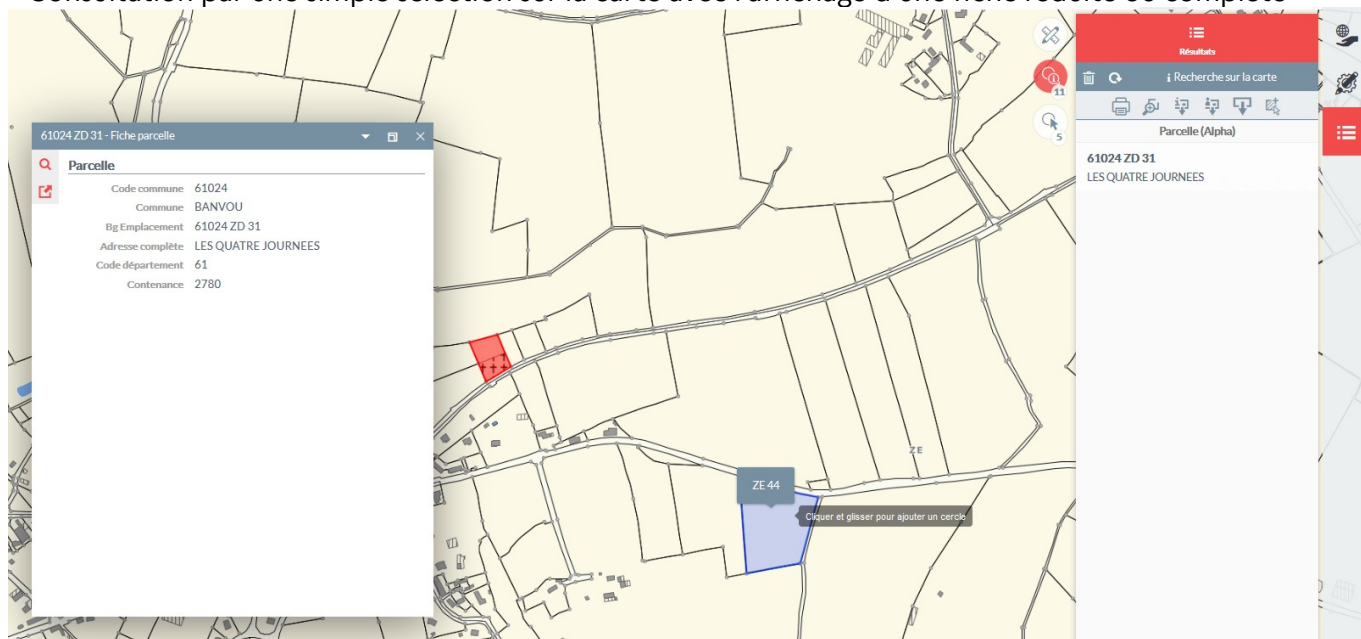
- l'accès aux outils en ligne,
- le RGPD
- la présentation des nouveautés de QGIS3
- et la gestion des adresses par les communes (cf plaquette CRIGE Normandie ci-joint)

## L'accès aux outils en ligne :

- Outils du CD61 : GEO CADASTRE et GEO Adresses

Solution « GEO CADASTRE » : consultation des données MAJIC associées aux plans cadastraux :

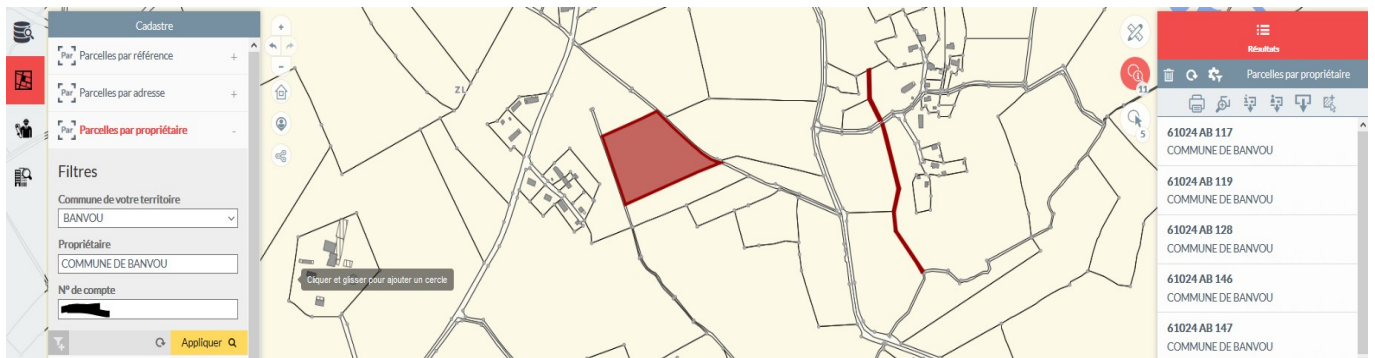
- Consultation par une simple sélection sur la carte avec l'affichage d'une fiche réduite ou complète



Cette application permet aussi réaliser des recherches selon un critère, tel que :

The image shows three panels of search filters for parcels:

- Parcelles par référence:** Commune de votre territoire: ARGENTAN; Section cadastrale: AB; N° de parcelle: 12.
- Parcelles par adresse:** Commune de votre territoire: ALENCON; Lieu-dit: Sélectionnez une valeur; Adresse: BD DE STRASBOURG; N° de voirie: 27.
- Parcelles par propriétaire:** Commune de votre territoire: BANVOU; Propriétaire: COMMUNE DE BANVOU; N° de compte: [redacted].



### Parcelle par emplacement

Search filters for parcels by location:

- Emplacement (ex : 69013 AB 132): 61001 AB 10Q
- Identifiant (ex: 59350000AB0013): [empty]
- IDU: [empty]

### Parcelles par surface

Search filters for parcels by surface area:

- Commune de votre territoire: AUBE
- Surface égale à (m<sup>2</sup>): [empty]
- Surface supérieure à (m<sup>2</sup>): 600
- Surface inférieure à (m<sup>2</sup>): 5000

Autres critères :  
Parcelle par compte propriétaire  
Parcelles multicritères  
Parcelles par propriétaires de locaux

Sujet « Adresses » :

Vidéo de présentation MOOC adresses

[https://www.crige.normandie.fr/crige/actions/actions\\_en\\_cours/mooc\\_adresse](https://www.crige.normandie.fr/crige/actions/actions_en_cours/mooc_adresse)

Solution GEO Adresses : consultation, modification, création des adresses géolocalisées cf présentation en PJ.

- Outils de cartes dynamiques de la DDT61 (GéolDE carto) :

quelques exemples mis à disposition sur le site de l'État dans l'Orne (<http://www.orne.gouv.fr/>):

- La cartographie du guichet unique de la prairie permanente :

<http://www.orne.gouv.fr/le-guichet-unique-de-la-prairie-permanente-a9317.html>

- La cartographie du guichet unique de la haie:

<http://www.orne.gouv.fr/votre-demarche-a7347.html>

- La carte dynamique des risques naturels inondation :

[http://carto.geo-ide.application.developpement-durable.gouv.fr/161/risques\\_internet.map](http://carto.geo-ide.application.developpement-durable.gouv.fr/161/risques_internet.map)

2 entrées pour accéder à ces outils :

- depuis la rubrique « politiques publiques/ agriculture forêt » pour les 2 premiers

- ou depuis « atlas départemental » en page d'accueil du site <http://www.orne.gouv.fr/>

## **Le RGPD**

Présentation du Mini-quiz RGPD par le CD61: en pièce jointe

et présentation RGPD par la DDT61 :

<https://view.genial.ly/5dd265d560277e0f6fe37998/presentation-rgpd>

## **La présentation des nouveautés de QGis3**

cf diaporama en PJ

Responsable Information géographique,

Responsable du bureau  
connaissance des territoires et  
traitements numériques