

Plan de prévention des risques d'inondation  
sur le bassin versant du Noireau et de la Vère

## ZONAGE RELEMENTAIRE PLANCHE 21


COMMUNE DE LA LANDE-PATRY, FLERS,  
SAINT-GEORGES-DES-GROSEILLERS

### LEGENDE :


- ZONE ROUGE
- ZONE ORANGE
- ZONE BLEUE
- Limite de l'enveloppe des crues exceptionnelles déterminée par hydrogéomorphologie
- Limite de la zone d'étude
- Limite communale
- Cours d'eau et plan d'eau

89.6 Profil et cote de référence correspondante  
(NGF IGN 69)


Référence : RNA 07 11 03      Date : Juillet 2012      Sources: fond BD parcellaire, IGN agrément n°GC06-37, GINGER 2011



GINGER Environnement et Infrastructures  
Les Hauts de la Duranne  
370 rue René Descartes, CS 90340  
13799 AIX-EN-PROVENCE Cedex 3  
Tél : 04.42.99.17.00 Fax : 04.42.99.28.44



Echelle : 1/5 000ème  
0 50 100 150  
Mètres



Ministère de l'Écologie et du Développement  
RÉPUBLIQUE FRANÇAISE

