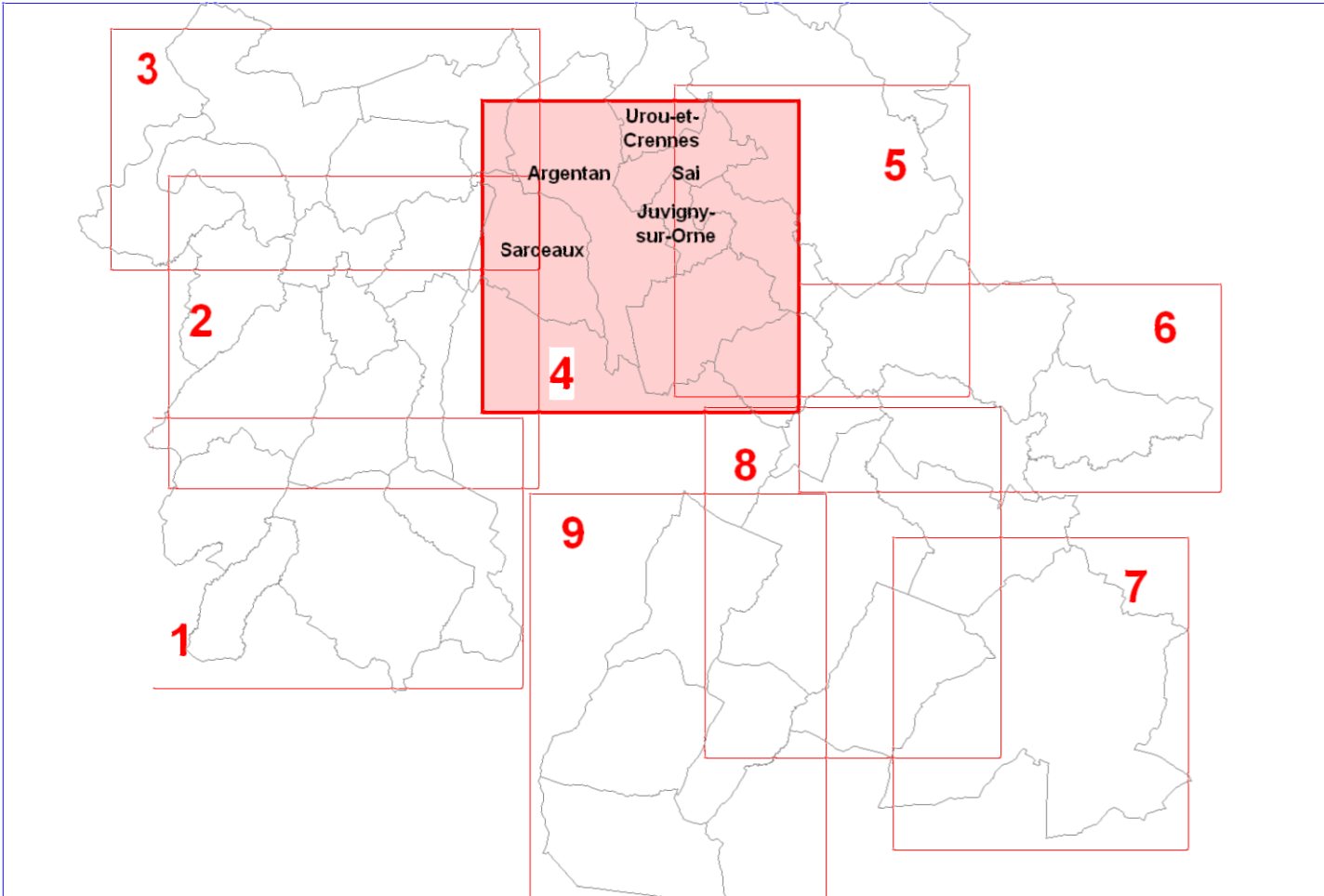

Direction Départementale des Territoires de l'Orne
 Service Urbanisme et Prévention des Risques

Plan de Prévention des Risques Inondations (PPRI) du bassin de l'Orne Amont
Carte de zonages réglementaires
Planche 4

Vu
 Pour être annexé à mon arrêté
 en date de ce jour,
 Alençon le 14 février 2012
 Le Préfet





Signé
 Joël BOUCHITE







Extrait de la BD Cartho - © IGN 2007
 Autorisation n° GC06-39
 Etat de la SD Parcelaire - © IGN 2006
 Autorisation n° GC06-37
 Sources : Bureaux d'études GINVER
 Reproduction interdite

Fait le 16/01/2012
 Echelle : 1/10 000

Légende

-  Enveloppe des crues exceptionnelles
-  Profils en travers
-  Lit mineur
-  Limite d'étude

Zonage réglementaire

-  Zonage rouge aléa fort ou moyen
-  Zonage orange aléa moyen ou faible
-  Zonage bleu clair aléa moyen ou faible
-  Zonage bleu foncé aléa moyen ou faible

