

# MÉMENTO DE L'ORNE



PRÉFET  
DE L'ORNE

*Liberté  
Égalité  
Fraternité*

Direction  
départementale  
des territoires

Édition  
2021

*cartes et  
données  
chiffrées*

61

4

2

0

10

5

9

8

23

5

9

2

7

1

2

1

8

5

2

2

8

7

2

0

6

3

2

10

6

6

0

3

6

0

19

2

3

4

0

9

7

6

26

8

2

8

9

2

3

6

2

0

1

2

5

3

8

4

12

3

4

5

8

2

3

4

3

2

7

4

8

3

2

1

2

3

4

5

6

7

8

9

0

1

2

3

4

5

6

7

8

9

0

1

2

3

4

5

6

7

8

9

0



# Avant-propos

La direction départementale des territoires de l'Orne a le plaisir de mettre à votre disposition l'édition 2021 de son mémento.

Au regard des métiers et missions de la DDT, il présente les chiffres clés et cartographies du département sur une dizaine de thématiques telles que les caractéristiques et l'évolution du territoire, l'habitat, la mobilité, l'urbanisme, la transition énergétique, l'agriculture, l'eau, la biodiversité..., pour la connaissance et une vision partagée entre les différents acteurs du territoire.

Constamment amendé de nouvelles cartes et informations, j'espère que cette année encore, il saura répondre à vos attentes. Il est accessible sur le site de l'État dans l'Orne depuis la page d'accueil à la rubrique "Atlas départemental", et complété par de nombreuses cartes et données disponibles en consultation et téléchargement.

Toutes vos remarques sont les bienvenues pour enrichir les prochaines éditions.

Bonne lecture !



**Patrick PLANCHON**

Directeur départemental des territoires de l'Orne

■ Territoire	4
■ Habitat	23
■ Déplacements et mobilités	36
■ Éducation et sécurité routières	40
■ Urbanisme	45
■ Prévention des risques	52
■ Paysage	54
■ Transition énergétique	56
■ Agriculture	62
■ Forêt - Bois - Haie	84
■ Faune sauvage et chasse	86
■ Eau - Nature	91
■ Glossaire	107

# Chiffres clés

## Les communes de l'Orne

Nombre de communes en 2021	<b>385</b> dont 30 communes nouvelles
Établissements Publics de Coopération Intercommunale (EPCI) à fiscalité propre	<b>13</b> communautés de communes <b>1</b> communauté d'agglomération <b>1</b> communauté urbaine

## Superficies

Superficie totale ( <i>source Agreste-SAA 2019</i> )	<b>614 361 ha</b>
Superficie agricole utilisée ( <i>source Agreste-SAA 2019</i> )	<b>424 900 ha</b>
Surface bois, forêts et haies ( <i>source Agreste-SAA 2019</i> )	<b>122 000 ha</b>

## Linéaires

Haies ( <i>source : DDT61 2016</i> )	<b>37 655 km</b>
Autoroutes et routes nationales ( <i>source BdTopo IGN</i> )	<b>177 km</b>
Voies ferrées principales ( <i>source BdTopo IGN</i> )	<b>195 km</b>

Sources : Agreste (site du ministère de l'Agriculture) – SAA (Statistiques Agricoles Annuelles)

## Population légale au 1<sup>er</sup> janvier 2021 *(source : INSEE 2018)*

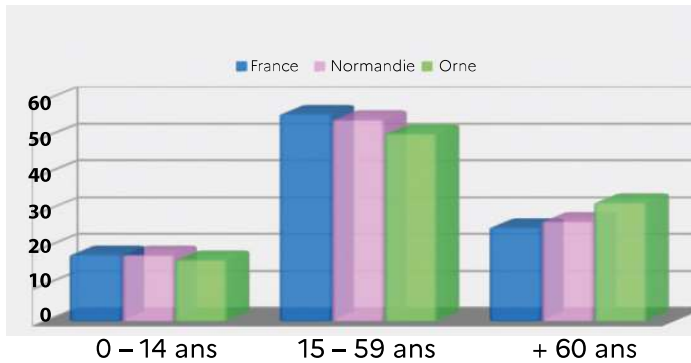
**Population municipale** *(ne comporte pas de doubles comptes : chaque personne vivant en France est comptée une seule fois - décret n°2003-485)*

**281 593**

**Population totale**

**289 734**

Part des classes d'âge dans la population totale en 2017 (en %)



## Recensement de la population *(source : INSEE 2017)*

Population municipale	<b>283 372</b>
0 - 14 ans	<b>47 359 (16,7%)</b>
15 - 59 ans	<b>144 547 (51,0%)</b>
+ 60 ans	<b>91 466 (32,3%)</b>
Nombre de ménages	<b>129 156</b>
Nombre de logements	<b>164 926</b>

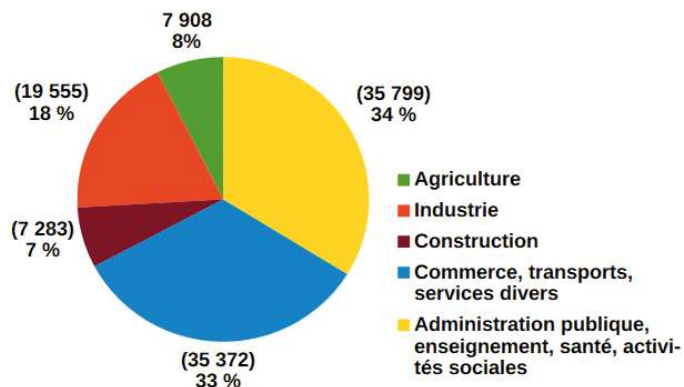
## Emplois *(source : INSEE 2017)*

Nombre d'emplois	<b>106 782</b>
Origine des actifs occupant ces emplois	
Orne	<b>88 469 (82,9%)</b>
Hors département	<b>18 313 (17,1%)</b>

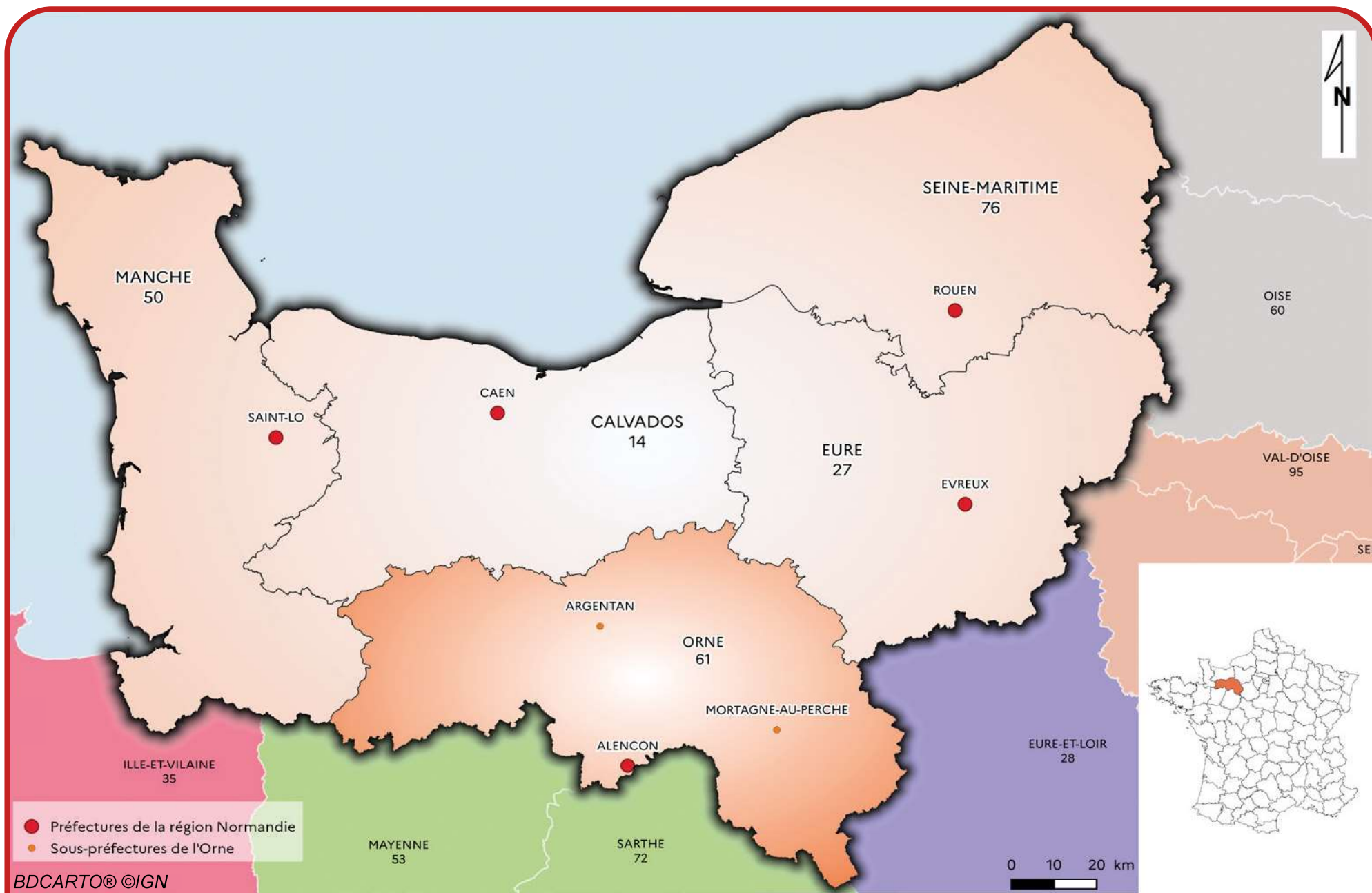
## Actifs *(source : INSEE 2017)*

Nombre d'actifs occupés du département	<b>106 136</b>
Lieu de travail des actifs occupés	
Orne	<b>88 469 (83,4%)</b>
Hors département	<b>17 667 (16,6%)</b>


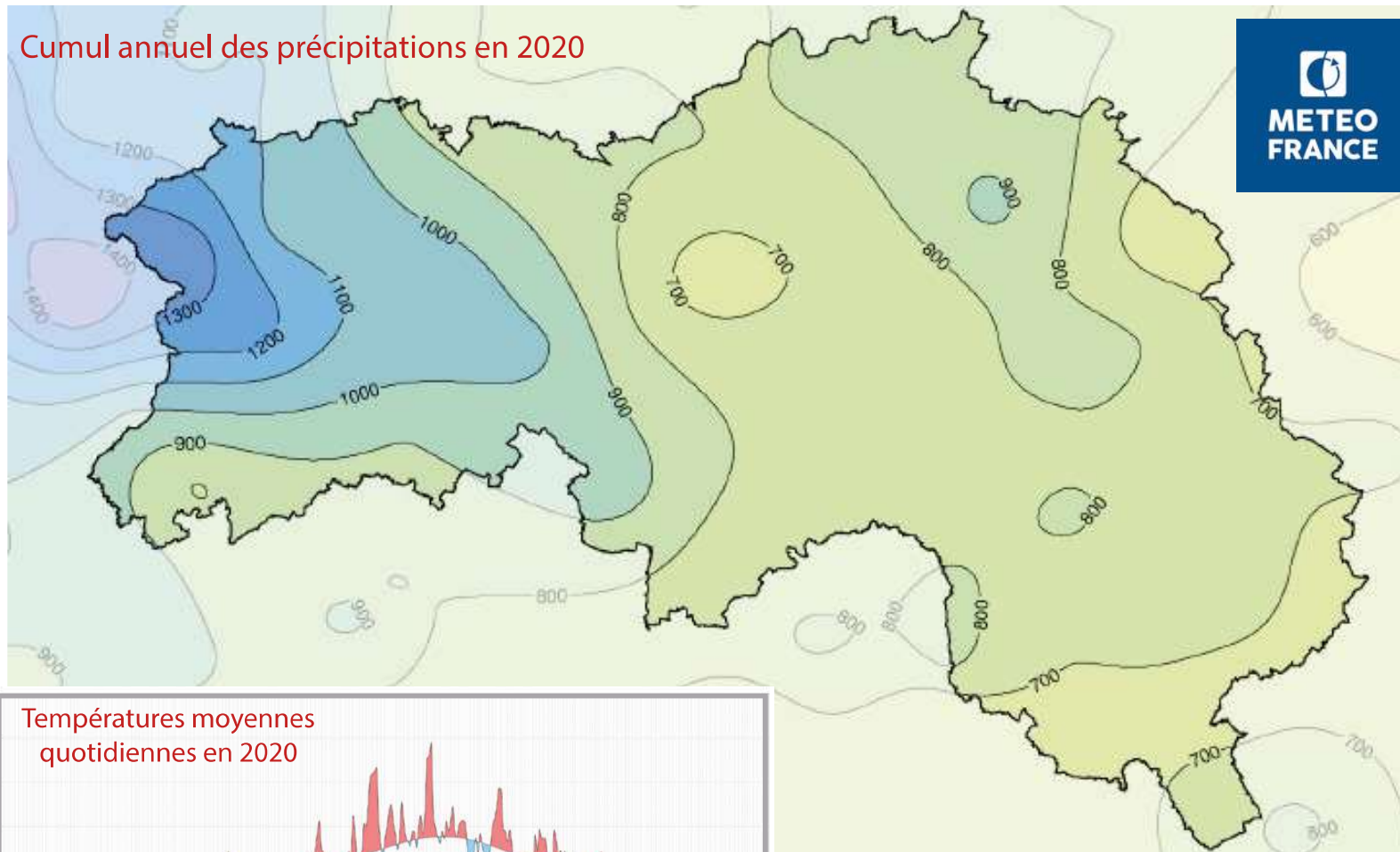
Répartition des emplois par secteurs d'activité



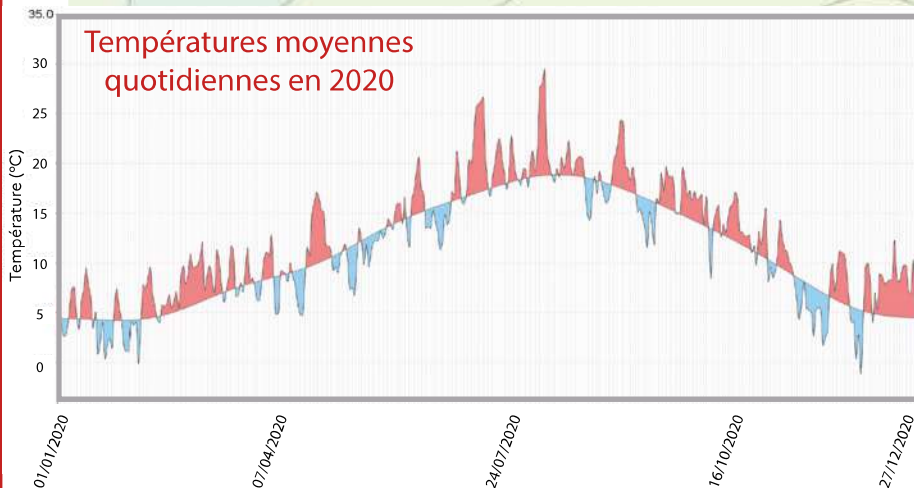
# ↪ L'Orne dans la région Normandie



### Cumul annuel des précipitations en 2020



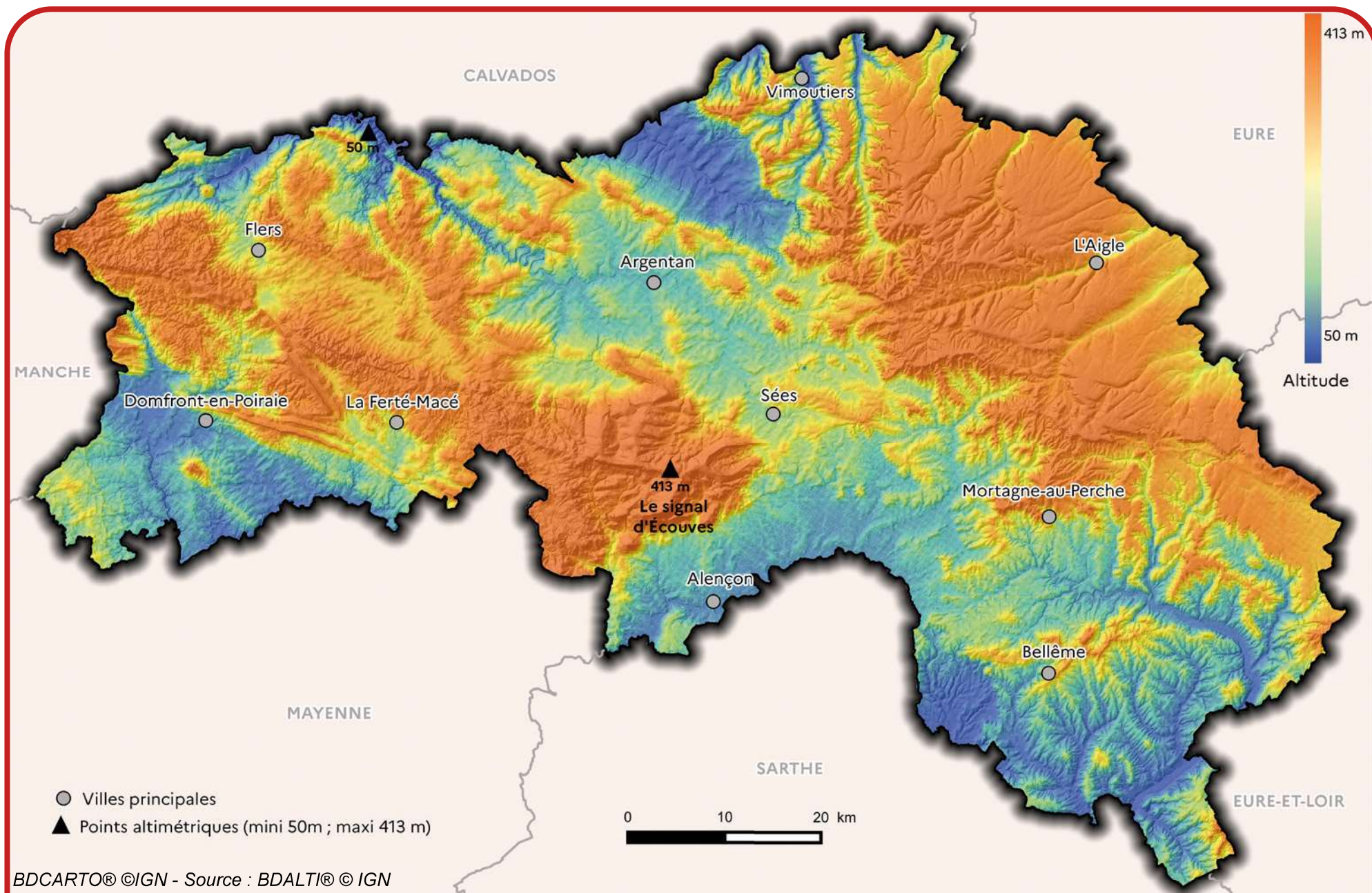
### Températures moyennes quotidiennes en 2020



L'année 2020 s'est classée au 1er rang des années les plus chaudes sur la période 1900-2020 avec une température annuelle moyennée en France de 14,1°C, soit 1,5°C supérieure à la normale (moyenne de référence 1981-2010).

En moyenne sur l'année et sur l'ensemble du pays, la pluviométrie a été proche de la normale.

## Relief

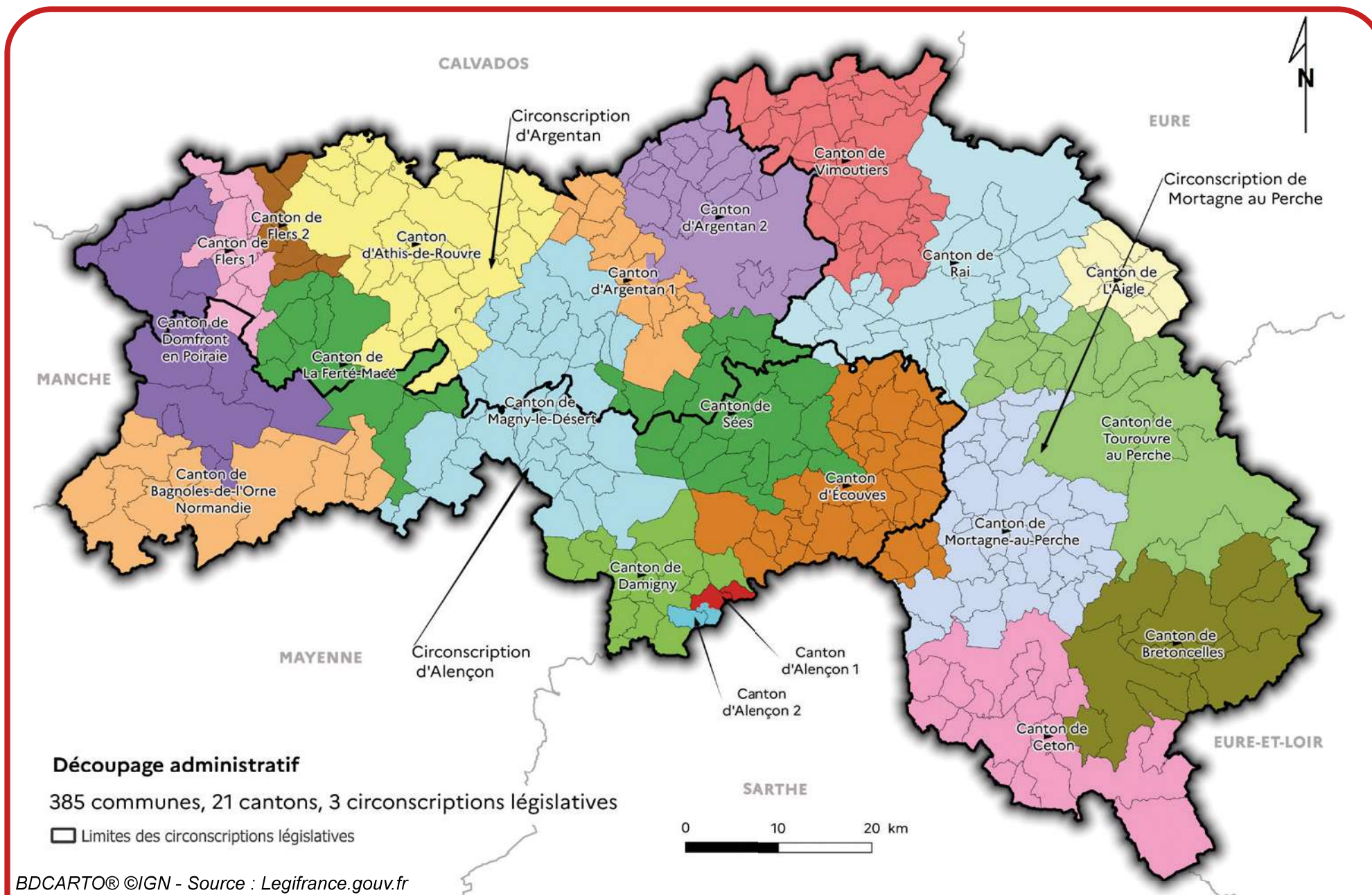


BDCARTO® ©IGN - Source : BDALTI® © IGN



# Cantons et circonscriptions législatives

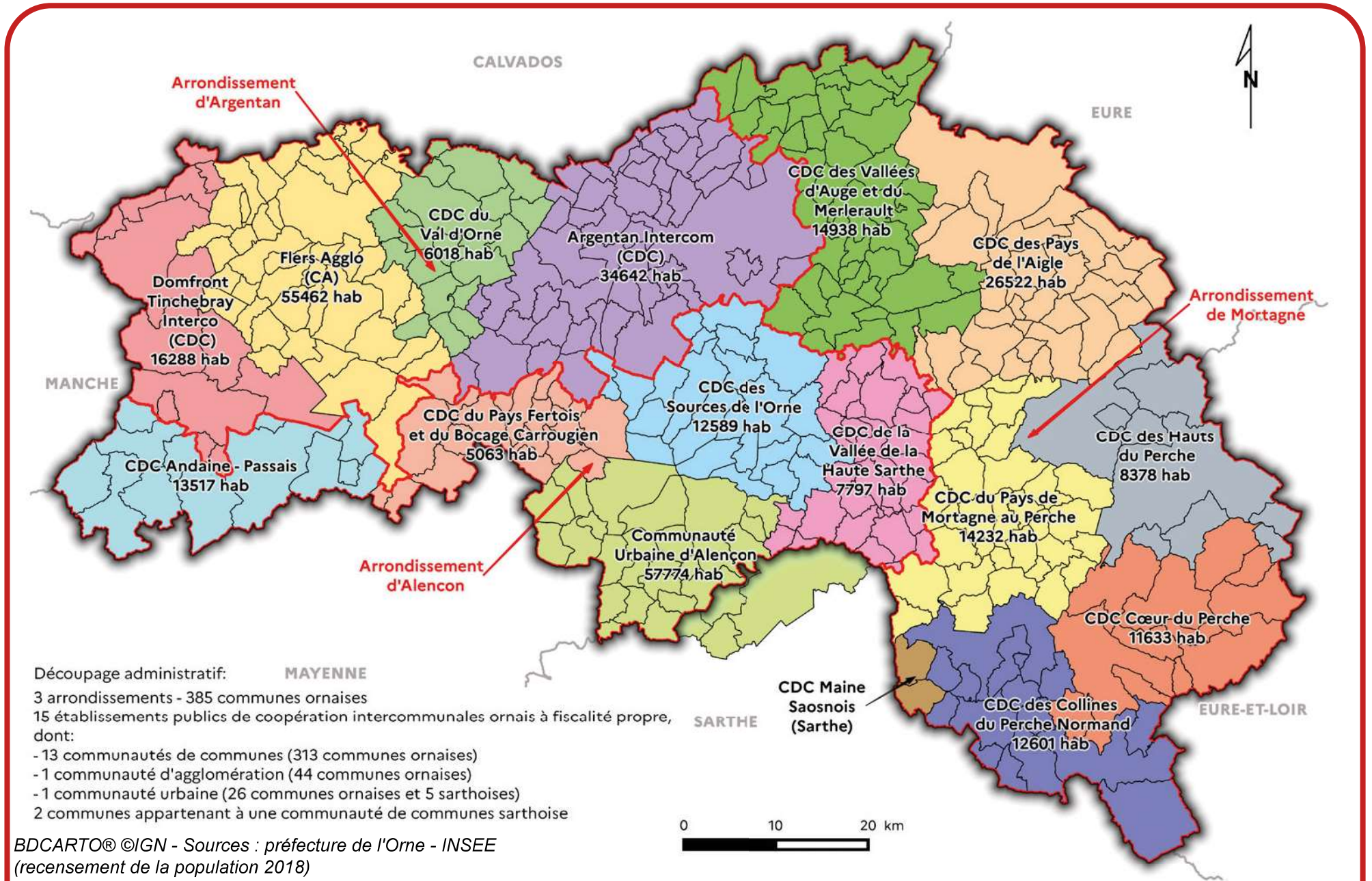
au 01/01/2021



BDCARTO® ©IGN - Source : Legifrance.gouv.fr

# Intercommunalités avec population totale

au 01/01/2021



# Établissements publics de coopération intercommunale (EPCI)

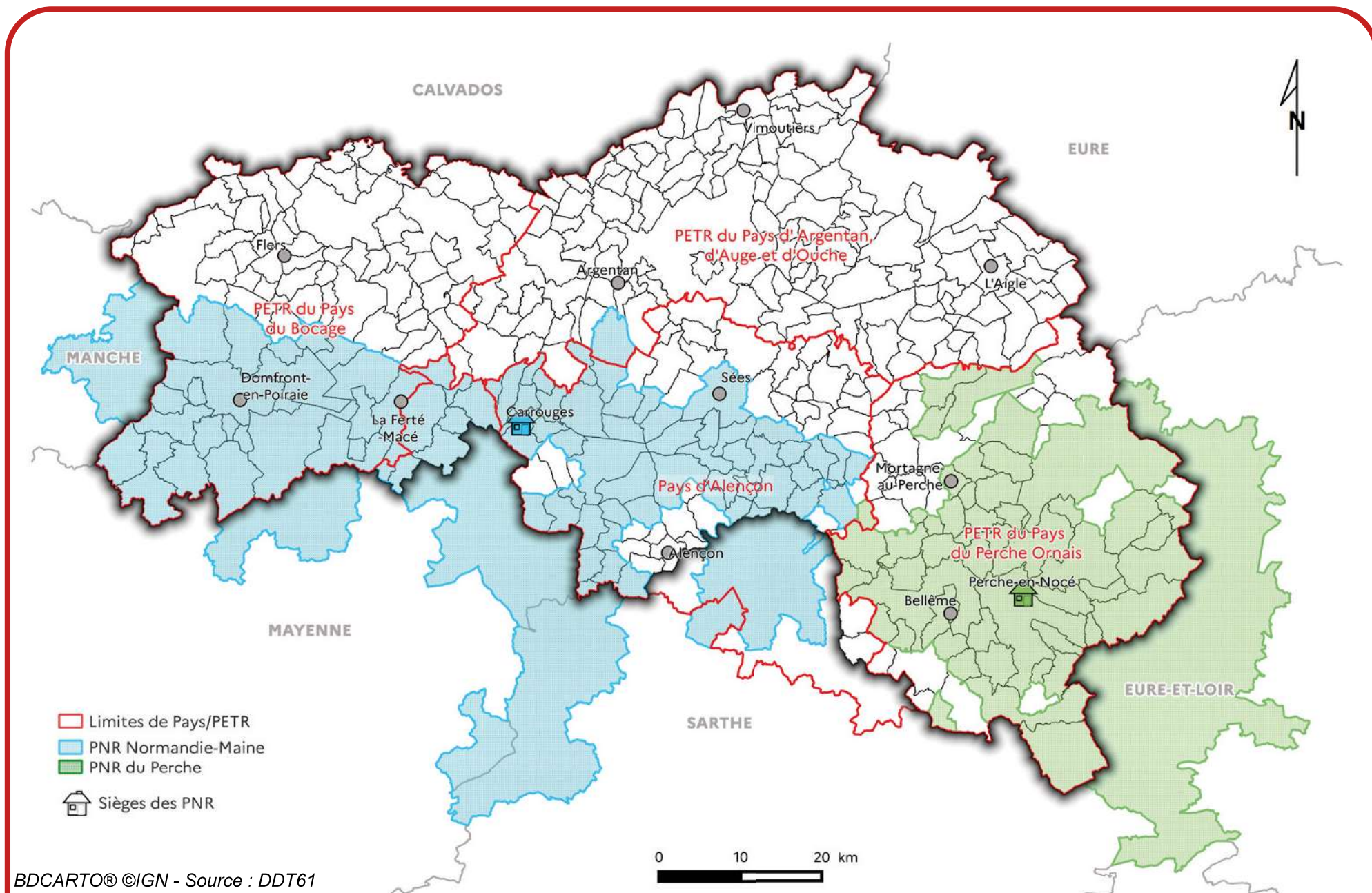
Pays / PETR en 2020	Code SIREN	EPCI	Population municipale	Population totale	Nombre de communes
PETR du Pays du Bocage	200035814	Flers Agglomération (CA)	53 786	55 462	42
	200068443	CDC Andaine - Passais	13 200	13 517	12
	200071520	Domfront Tinchebray Interco (CDC)	15 914	16 288	15
	246100390	CDC du Val d'Orne	5 684	6 018	17
PETR du Pays du Perche ornais	200068856	CDC des Hauts du Perche	8 220	8 378	10
	200068435	CDC Coeur du Perche	11 372	11 633	12
	200071504	CDC des Collines du Perche Normand	12 317	12 601	16
	200036069	CDC du Pays de Mortagne-au-Perche	13 670	14 232	33
PETR du Pays d'Argentan, d'Auge et d'Ouche	200069458	CDC des Vallées d'Auge et du Merlerault	14 554	14 938	46
	200068468	CDC des Pays de l'Aigle	25 823	26 522	32
	200068450	Argentan Intercom (CDC)	33 773	34 642	49
Pays d'Alençon	200035103	CDC de la Vallée de la Haute Sarthe	7 630	7 797	31
	200035111	CDC des Sources de l'Orne	11 971	12 589	23
	246100663	Communauté urbaine d'Alençon (CU)	55 924	57 774	31
	200071652	CDC du Pays Fertois et du Bocage Carrougien*	2 204	2 242	11
	200071652	CDC du Pays Fertois et du Bocage Carrougien**	2 760	2 821	8

CDC : Communauté De Communes    PETR : Pôle d'Équilibre Territorial et Rural    CU : Communauté Urbaine    CA : Communauté d'Agglomération

\* Communes de l'ex Bocage Carrougien avant 2017

\*\* Communes en dehors de l'ex Bocage Carrougien avant 2017

# Parcs naturels régionaux, PETR et Pays

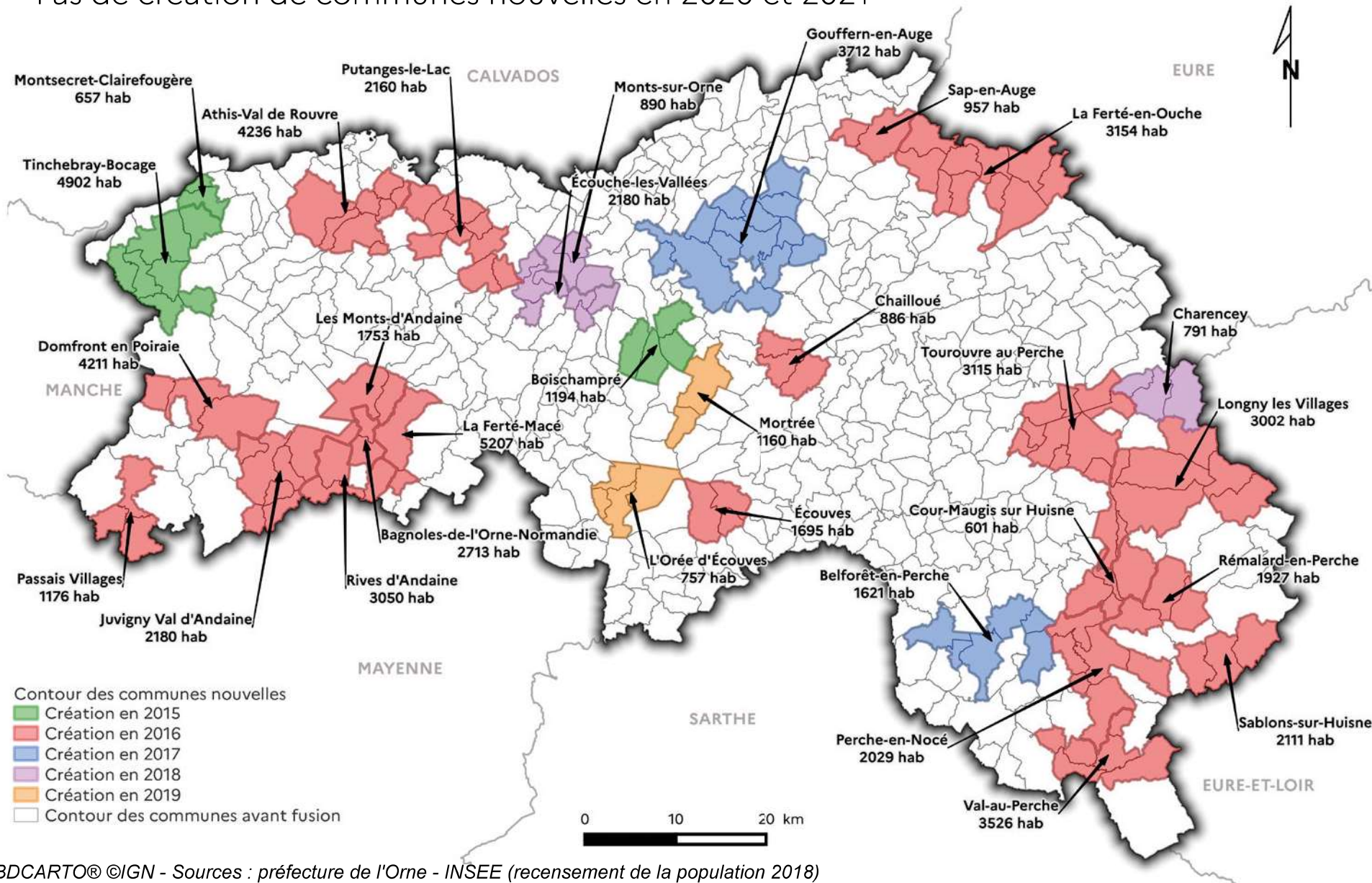


BDCARTO® ©IGN - Source : DDT61

# Communes nouvelles créées entre 2015 et 2019

(Population municipale 2018)

Pas de création de communes nouvelles en 2020 et 2021



BDCARTO® ©IGN - Sources : préfecture de l'Orne - INSEE (recensement de la population 2018)

# Liste des communes nouvelles 2015-2019 (1/2)

Pas de communes nouvelles en 2020 et 2021

## Anciennes communes

Athis-de-l'Orne, Bréel, La Carneille, Notre-Dame-du-Rocher, Ronfeugerai, Ségrie-Fontaine, Taillebois, Les Tourailles

Bagnoles-de-l'Orne, St Michel-des-Andaines

Eperrais, La Perrière, Le Gué-de-la-Chaine, Origny-le-Butin, Sérigny, St Ouen-de-la-Cour

Marcei, St Christophe-le-Jajolet, St Loyer des Champs, Vrigny

Chailloué, Marmouillé, Neuville-près-Sées

Moussonvilliers, Normandel, St-Maurice-les-Charencey

Boissy-Maugis, Courcerault, Maison-Maugis, St Maurice-sur-Huisne

Domfront, La Haute-Chapelle, Rouellé

Batilly, La Courbe, Ecouché, Fontenai-sur-Orne, Loucé, St-Ouen-sur-Maire, Serans

Forges, Radon, Vingt-Hanaps

Aubry-en-Exmes, Avernes-sous-Exmes, Le Bourg-St Léonard, Chambois, La Cochère, Courménil, Exmes, Fel, Omméel, St Pierre-la-Rivière, Silly-en-Gouffern, Survie, Urou-et-Crennes, Villebadin

La Baroche-sous-Lucé, Beaulandais, Juvigny-sous-Andaine, Loré, Lucé, St-Denis-de-Villeneuve, Sept-Forges

Anceins, Bocquencé, Couvains, La Ferté-Frênel, Gauville, Glos-la-Ferrière, Heugon, Monnai, St-Nicolas-des-Laitiers, Villers-en-Ouche

Antoigny, La Ferté-Macé

La Sauvagère, St Maurice-du-Désert  
Mémento DDT61 - Édition 2021

## Communes nouvelles

Athis-Val-de-Rouvre

Bagnoles-de-l'Orne-Normandie

Belforêt-en-Perche

Boischampré

Chailloué

Charencey

Cour-Maugis-sur-Huisne

Domfront-en-Poiraie

Ecouché-les-Vallées

Écouves

Gouffern-en-Auge

Juvigny-Val-d'Andaine

La Ferté-en-Ouche

La Ferté-Macé

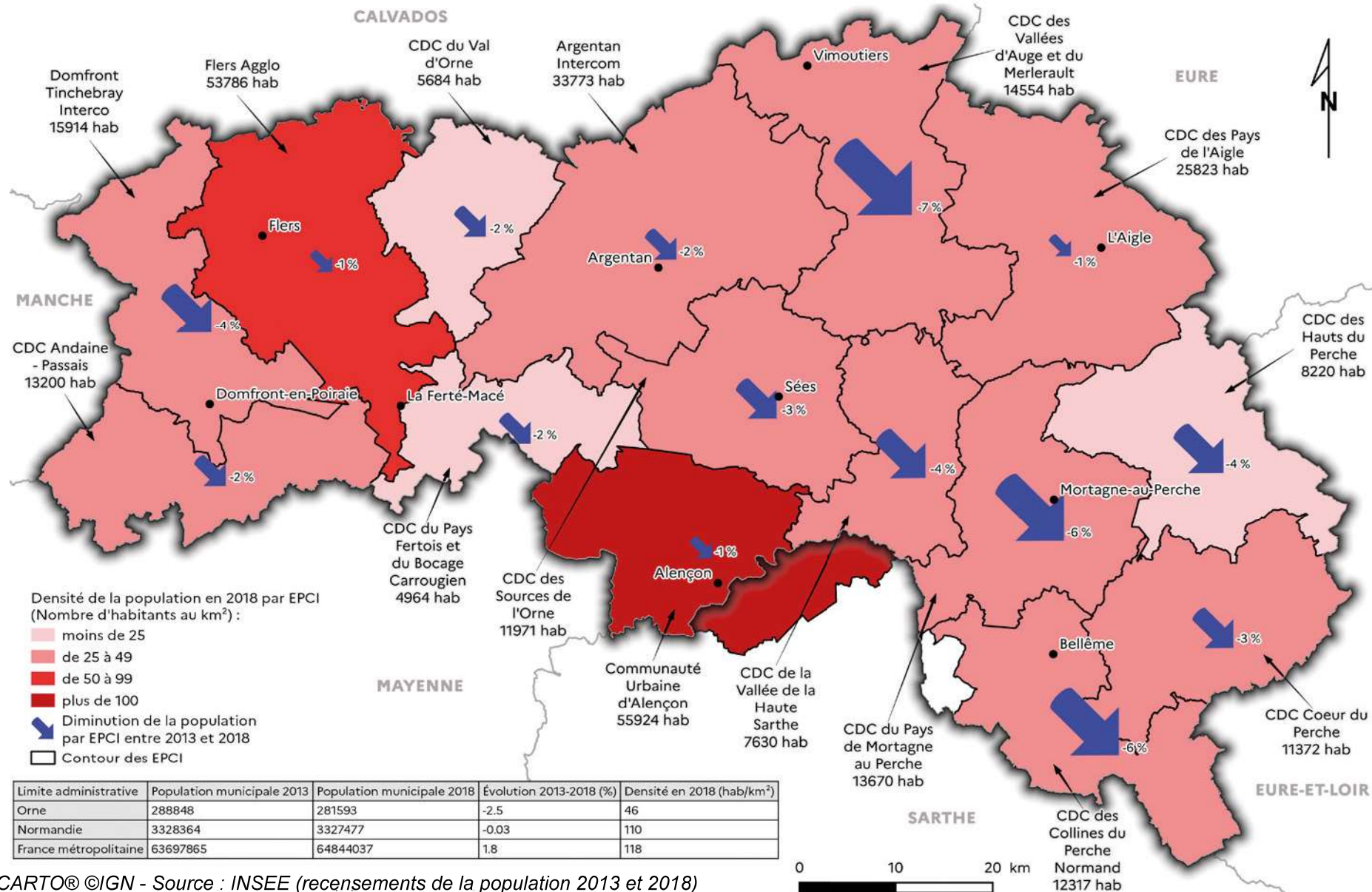
Les Monts-d'Andaine

# Liste des communes nouvelles 2015-2019 (2/2)


Pas de communes nouvelles en 2020 et 2021

Anciennes communes	Communes nouvelles
La Lande-sur-Eure, Longny-au-Perche, Malétable, Marchainville, Monceaux-au-Perche, Moulicent, Neuilly-sur-Eure, St-Victor-de-Réno	Longny-les-Villages
Fontenai-les-Louvets, Livaie, Longuenoë, St Didier-sous-Écouves	L'Orée d'Écouves
Goulet, Montgaroult, Sentilly	Monts-sur-Orne
Clairefougère, Montsecret	Monsecret-Clairefougère
Mortrée, St Hilaire-la-Gérard	Mortrée
L'Épinay-le-Comte, Passais, St Siméon	Passais-Villages
Colonard-Corubert, Dancé, Nocé, Préaux-du-Perche, St Aubin-des-Grois, St Jean-de-la-Forêt	Perche-en-Nocé
Chênedouit, La Forêt-Auvray, La Fresnay-au-Sauvage, Ménil-Jean, Putanges-Pont-Ecrepin, Rabodanges, Les Rotours, St Aubin-sur-Orne, Ste Croix-sur-Orne	Putanges-le-lac
Bellou-sur-Huisne, Dorceau, Rémalard	Rémalard-en-Perche
La Chapelle-d'Andaine, Couterne, Geneslay, Haleine	Rives-d'Andaine
Condeau, Condé-sur-Huisne, Coulonges-les-Sablons	Sablons-sur-Huisne
Orville, Le Sap	Sap-en-Auge
Beauchêne, Frênes, Larchamp, St-Cornier-des-Landes, St Jean-des-Bois, Tinchebray, Yvrandes	Tinchebray-Bocage
Autheuil, Bivilliers, Bressolettes, Bubertré, Champs, Lignerolles, La Poterie-au-Perche, Prépotin, Randonnai, Tourouvre	Tourouvre-au-Perche
L'Hermitière, Mâle, La Rouge, St Agnan-sur-Erre, Le Theil, Gémages	Val-au-Perche

# Population municipale 2018

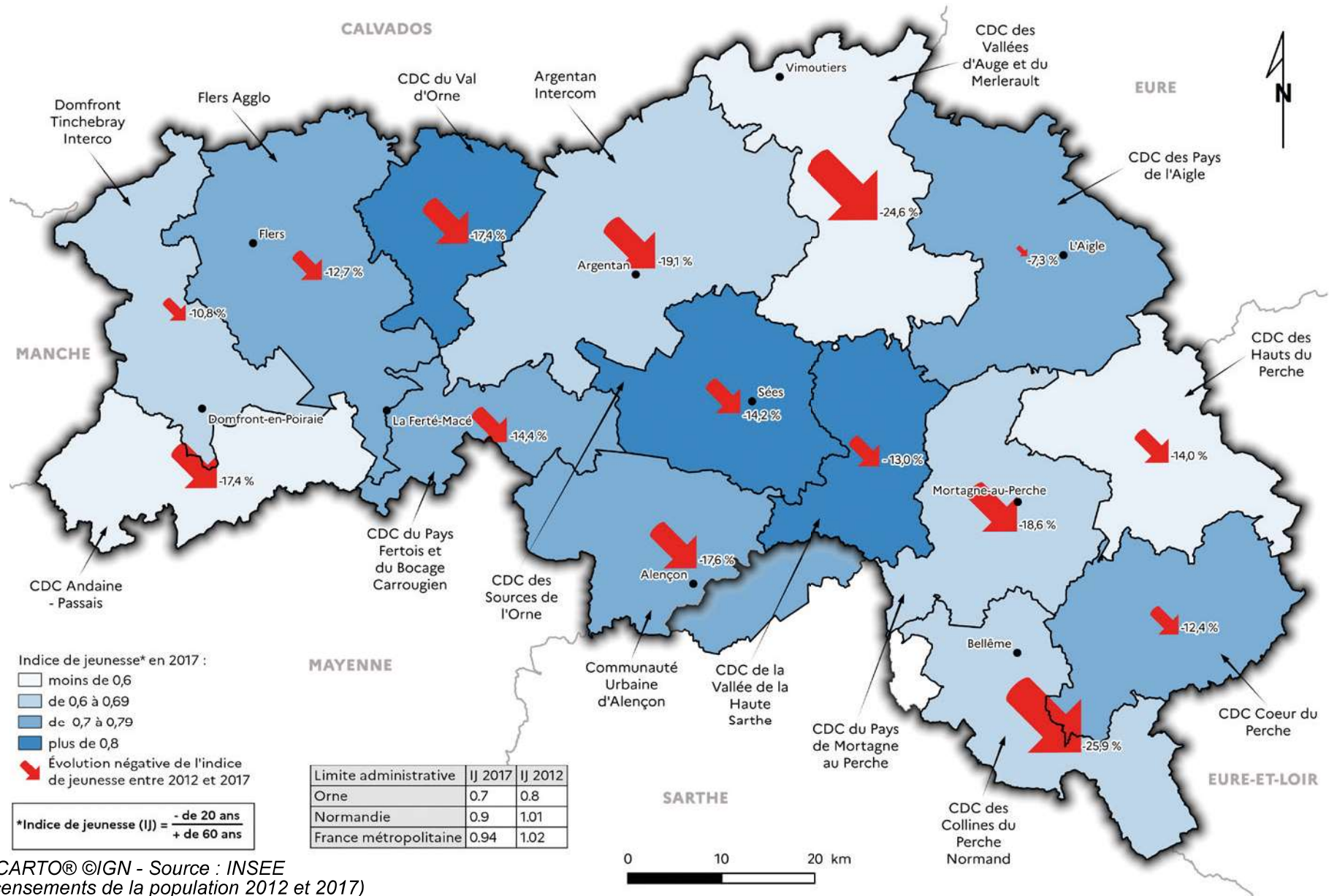


BDCARTO® ©IGN - Source : INSEE (recensements de la population 2013 et 2018)



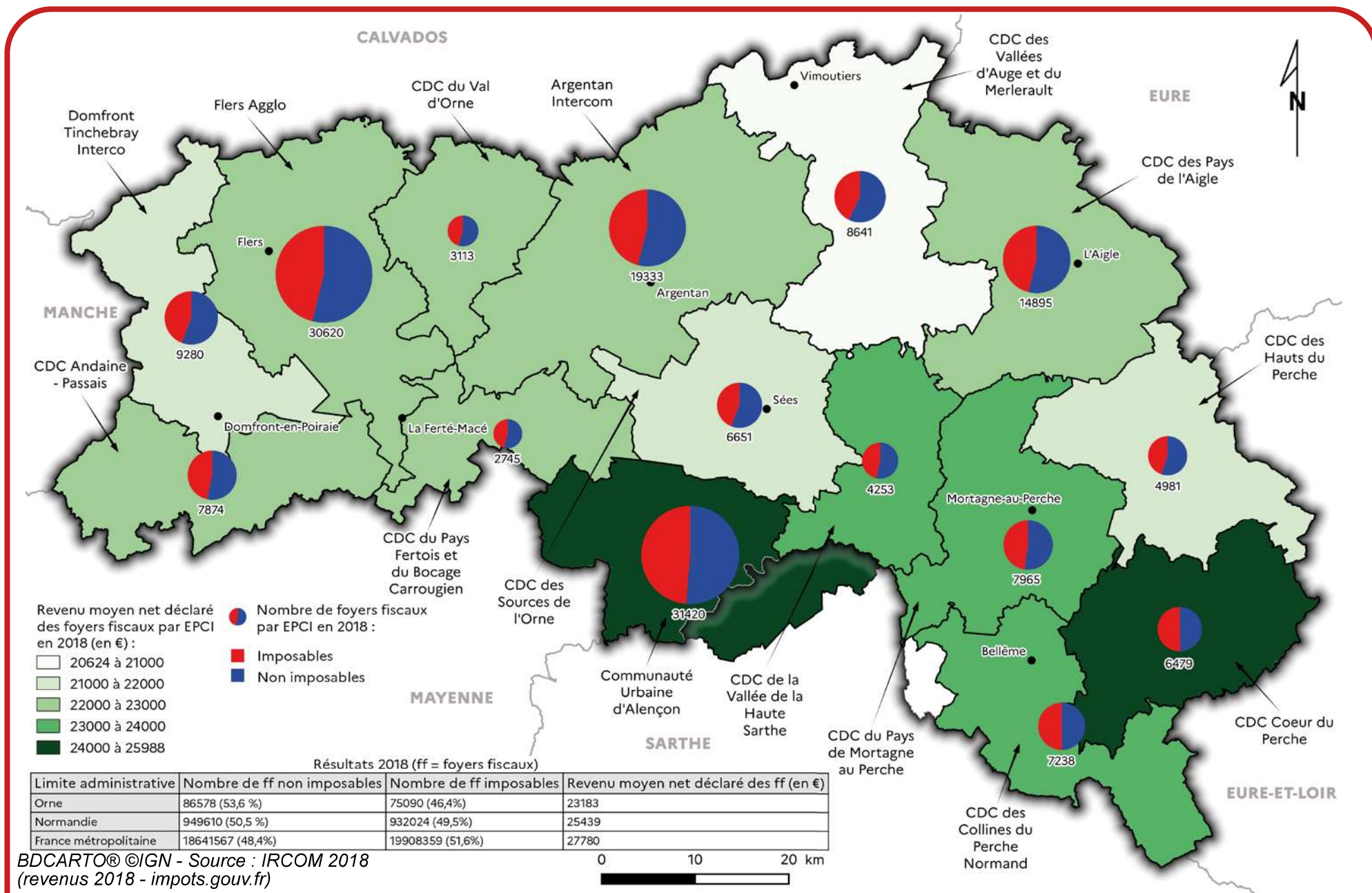


# Indice jeunesse en 2017

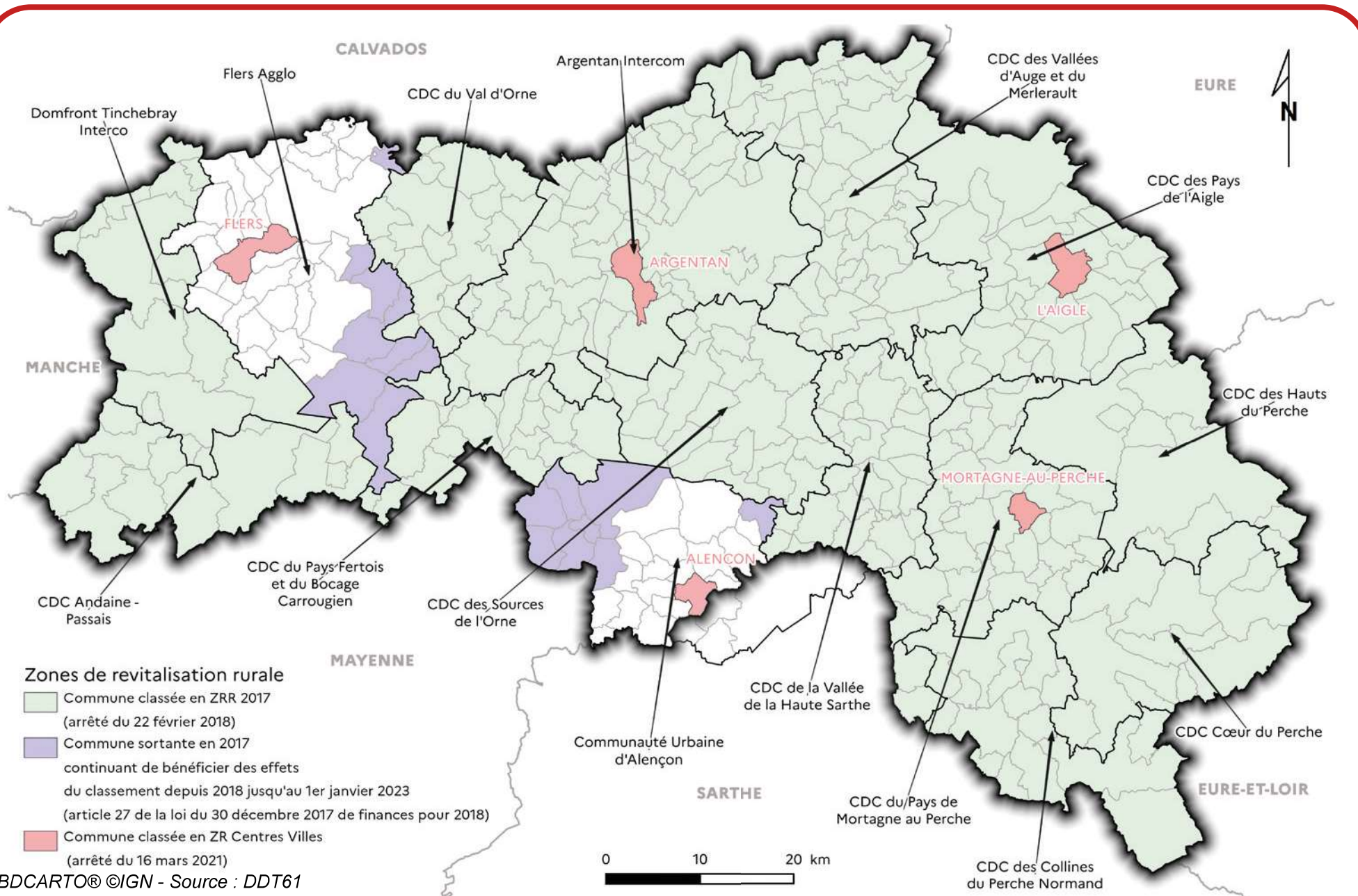


BDCARTO® ©IGN - Source : INSEE  
(recensements de la population 2012 et 2017)

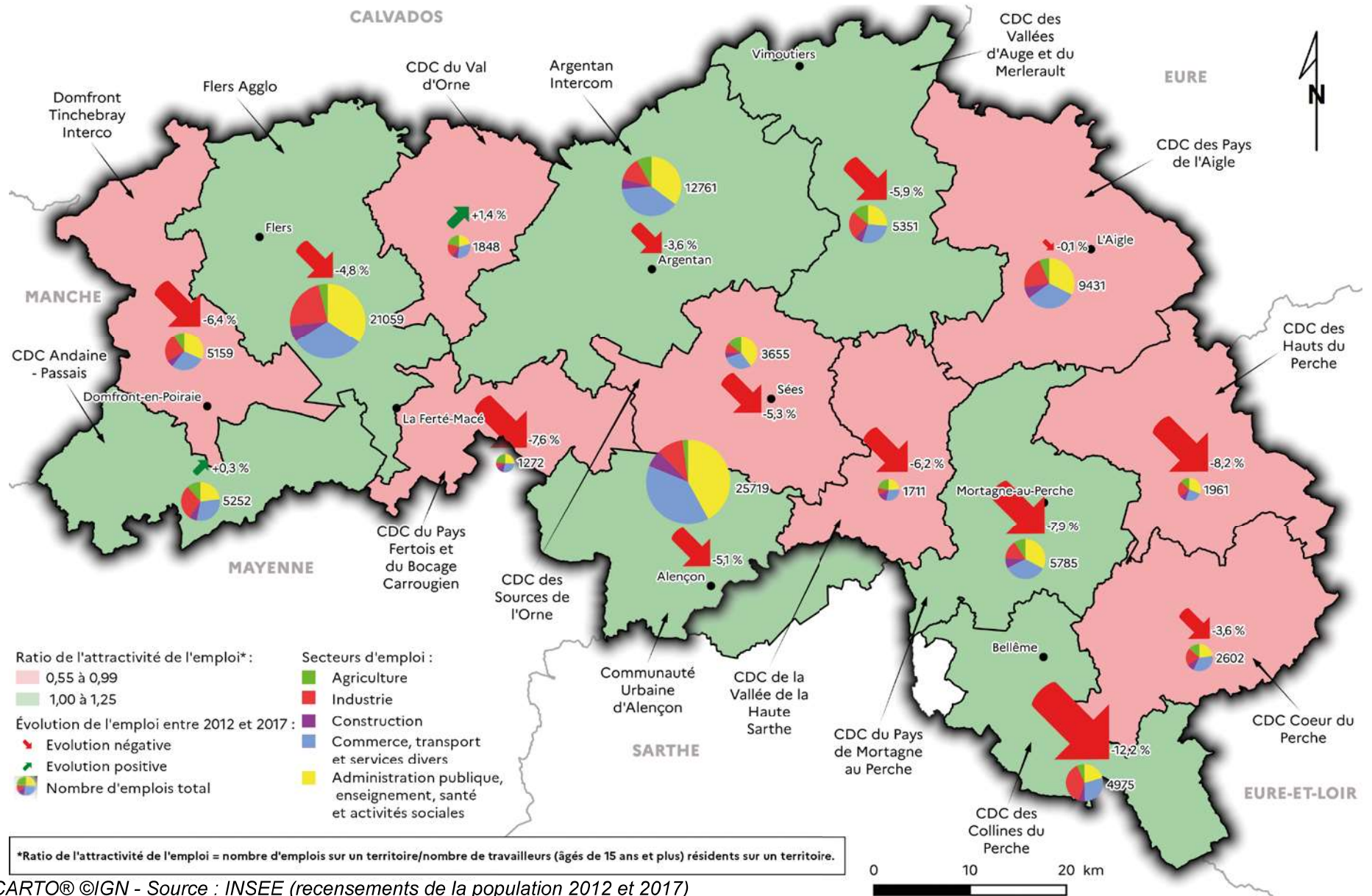
# ➔ Foyers fiscaux en 2018



# Zones de Revitalisation Rurale et communes classées Zone de Revitalisation des Centres-Villes

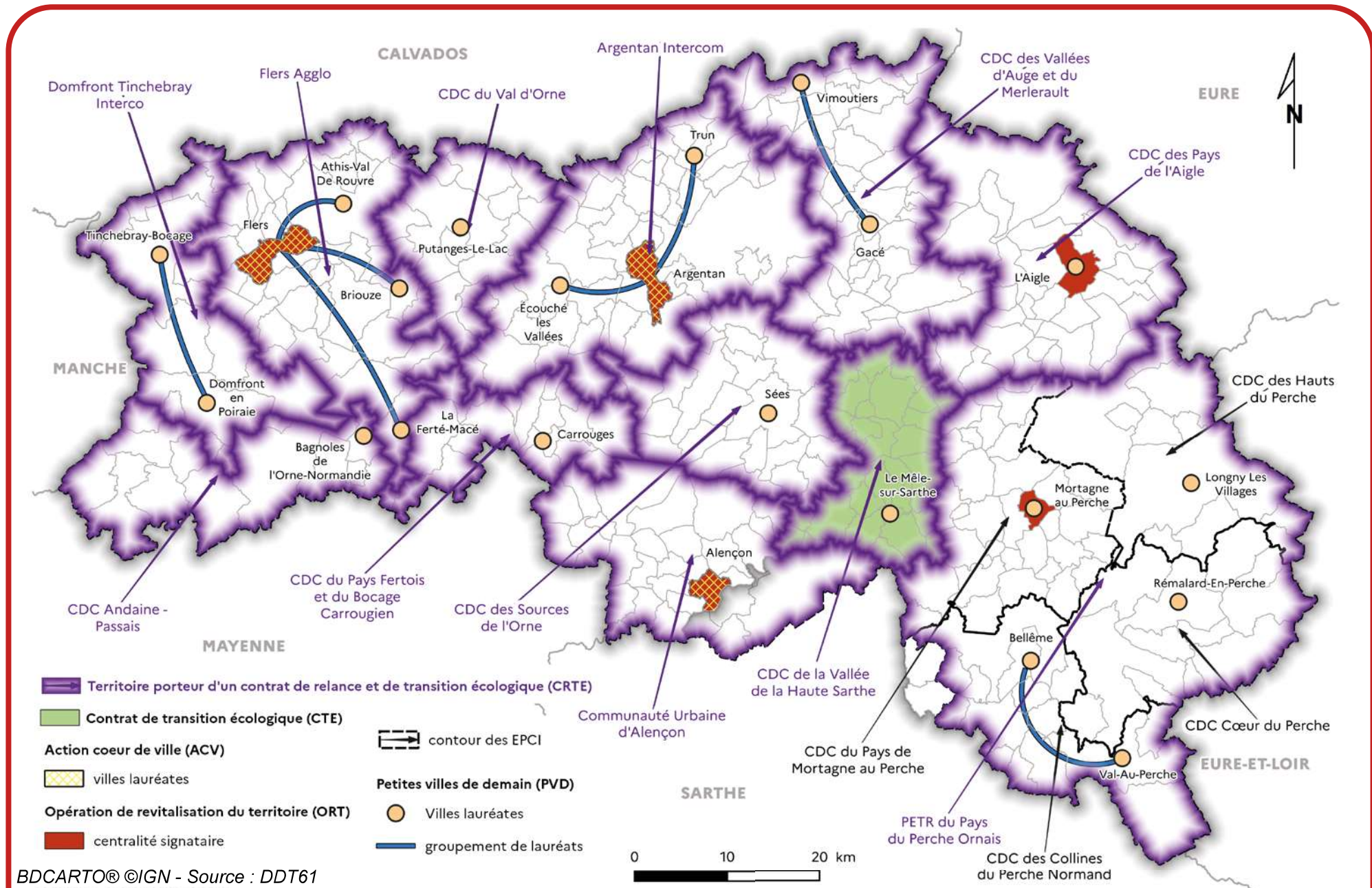


# Emploi en 2017 et évolution 2012 - 2017

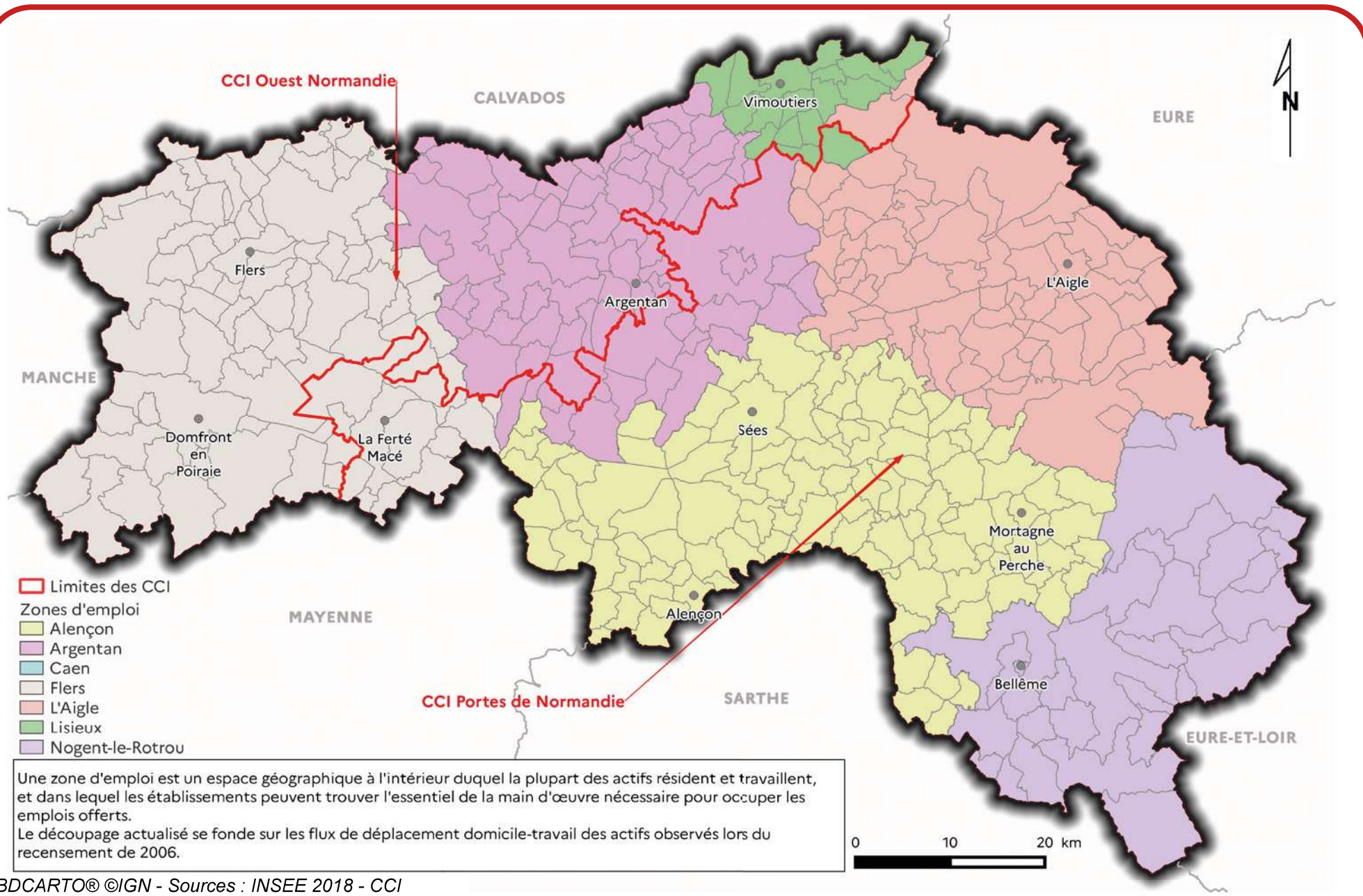


BDCARTO® ©IGN - Source : INSEE (recensements de la population 2012 et 2017)

# Contrats de relance, de revitalisation et de transition écologique



# ➔ Zones d'emploi et chambres de commerce et d'industrie



BDCARTO® ©IGN - Sources : INSEE 2018 - CCI

# Parc total des logements en 2017

## Caractéristiques du parc de logements

	Orne	%	Normandie	%	Part Orne/Normandie %	France	%
Résidences principales	129 187	78,3	1 485 773	81,9	9	29 479 746	82,2
Résidences secondaires et logements occasionnels	17 314	10,5	179 660	9,9	10	3 464 523	9,7
Logements vacants	18 425	11,2	148 185	8,2	12	2 935 447	8,2
<b>TOTAL</b>	<b>164 926</b>	<b>100,0</b>	<b>1 813 618</b>	<b>100,0</b>	<b>9</b>	<b>35 879 716</b>	<b>100,0</b>
dont maisons	130 958	79,4	1 205 520	66,5		19 988 574	55,7
dont appartements	32 437	19,7	588 909	32,5		15 520 592	43,3
Nombre moyen de personnes par logement	2,1		2,2			2,2	
Nombre moyen de pièces par logement	4,3		4,2			4	

## Statut d'occupation des résidences principales

	Orne	%	Normandie	%	France	%
Propriétaires	82 948	65,3	868 173	59,3	16 951 747	58,8
Locataires	44 134	34,7	595 752	40,7	11 859 044	41,2
dont locatif social	18 133	14,3	270 200	18,5	4 354 547	15,1
dont locatif privé	26 001	20,4	325 552	22,2	7 504 497	26,1

Source : INSEE (recensements de la population 2012 et 2017)

# ↪ Catégories de logement

## Nombre de logements sociaux financés par l'État

Caractéristiques du parc de logements				
Évolution dans l'Orne	2017	%	2012	%
Résidences principales	<b>129 187</b>	<b>78,3</b>	<b>128 463</b>	<b>79,4</b>
Résidences secondaires et logements occasionnels	<b>17 314</b>	<b>10,5</b>	<b>17 084</b>	<b>10,6</b>
Logements vacants	<b>18 425</b>	<b>11,2</b>	<b>16 191</b>	<b>10,0</b>
Total	<b>164 926</b>	<b>100,0</b>	<b>161 738</b>	<b>100,0</b>

Prêt Locatif à Usage Social (PLUS) / Prêt Locatif Aidé d'Intégration (PLAI) hors ANRU et Prêt Locatif Social (PLS)						
	Orne	Manche	Calvados	Eure	Seine Maritime	Normandie
2019	<b>123</b>	<b>251</b>	<b>873</b>	<b>307</b>	<b>1 639</b>	<b>3 193</b>
2020	<b>224</b>	<b>239</b>	<b>741</b>	<b>258</b>	<b>1 183</b>	<b>2 645</b>

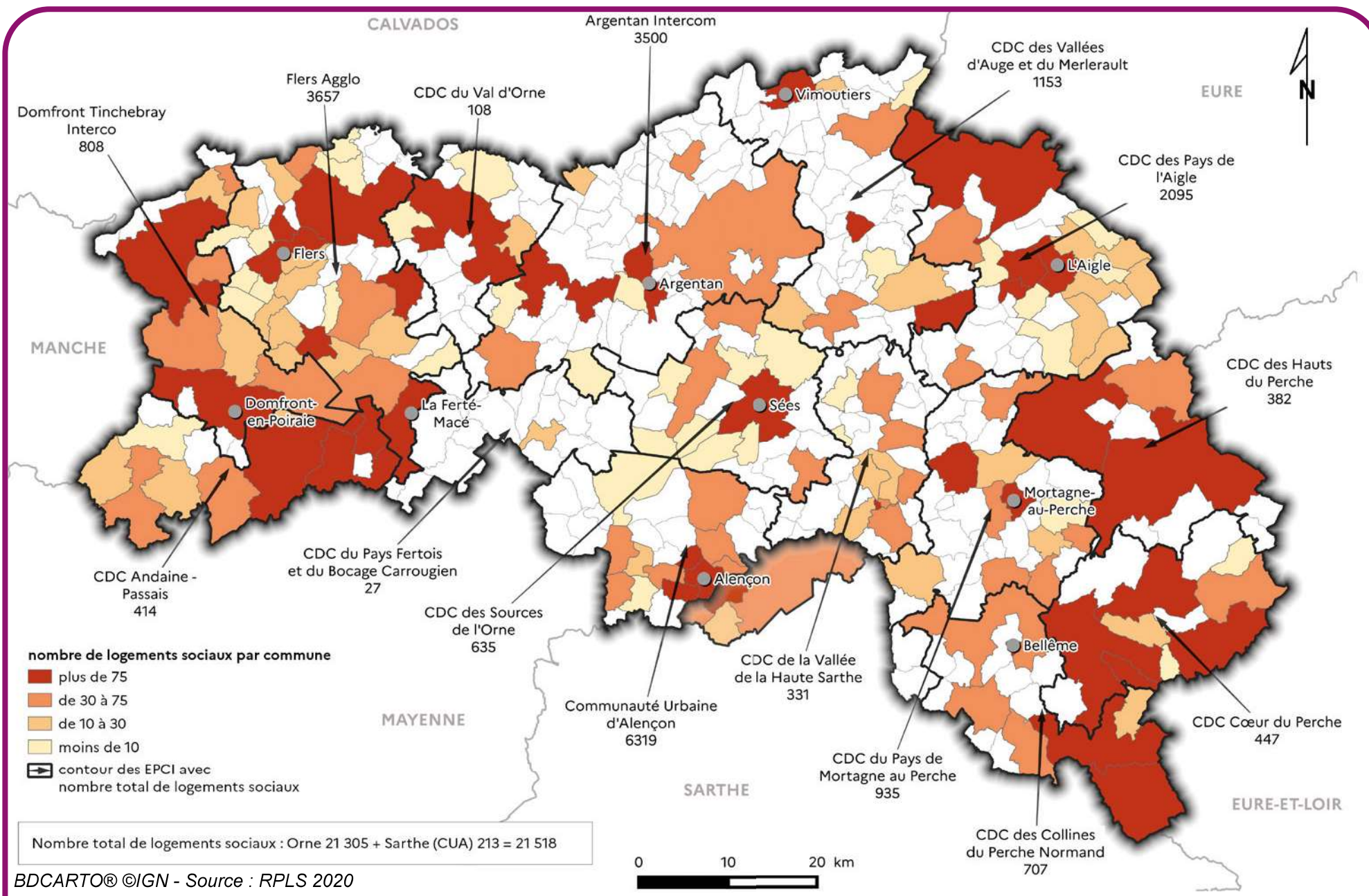
Opérations autorisées et financées en 2020			
Opérations faisant l'objet d'un prêt de la caisse des dépôts et consignation aux bailleurs	Construction	Réhabilitation	Démolition
	<b>224</b>	<b>297</b>	<b>30</b>

Source : INSEE (recensements de la population 2012 et 2017)

Mémento DDT61 - Édition 2021

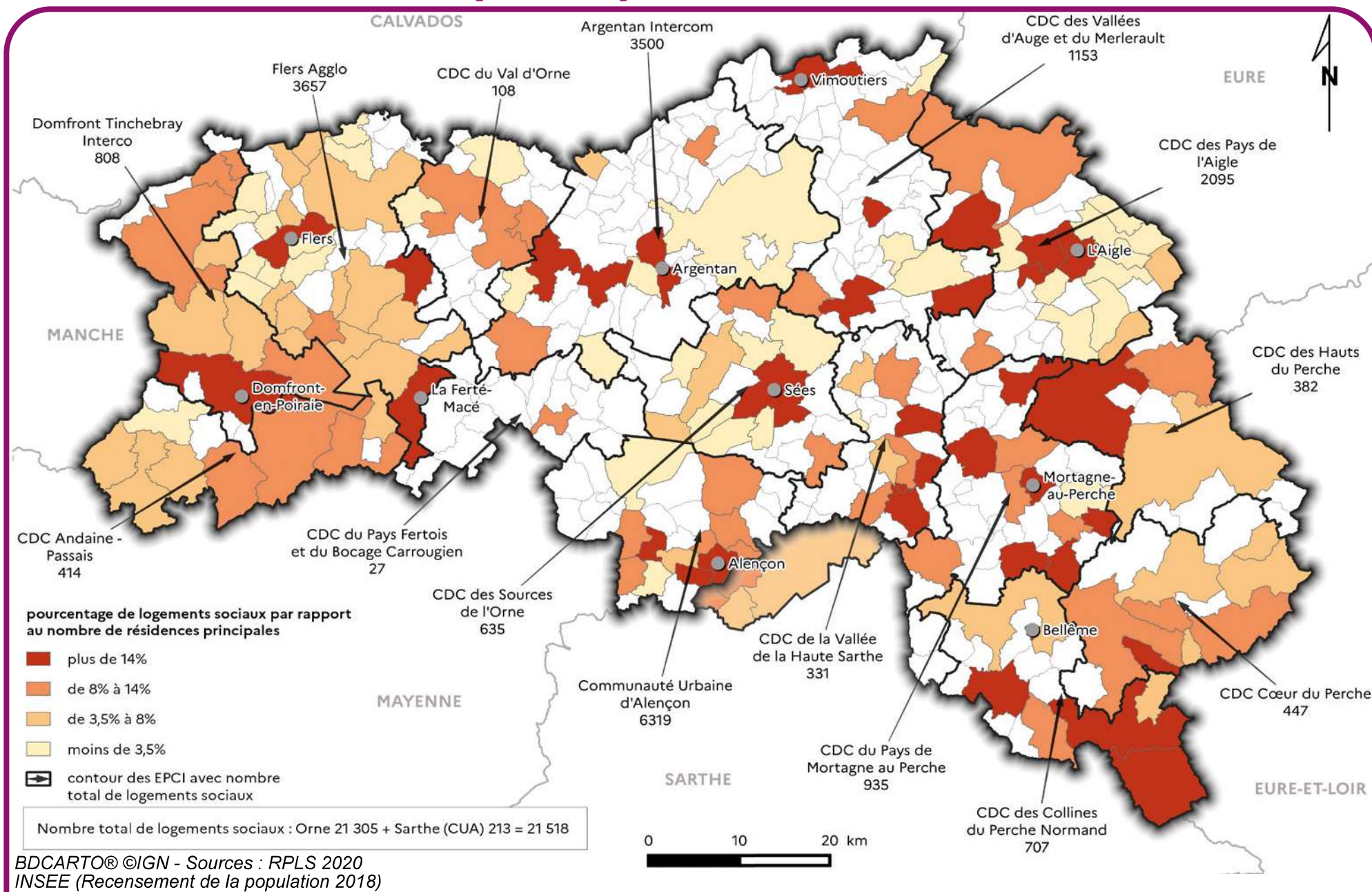


# Parc total des logements sociaux au 01/01/2020



BDCARTO® ©IGN - Source : RPLS 2020

# Part des logements sociaux parmi les résidences principales au 01/01/2020



BDCARTO® ©IGN - Sources : RPLS 2020  
INSEE (Recensement de la population 2018)

# Périmètres des quartiers de la Politique de la ville, OPAH-RU\* et NPNRU\* ↩

ALENÇON : "Courteille" et "Perseigne"



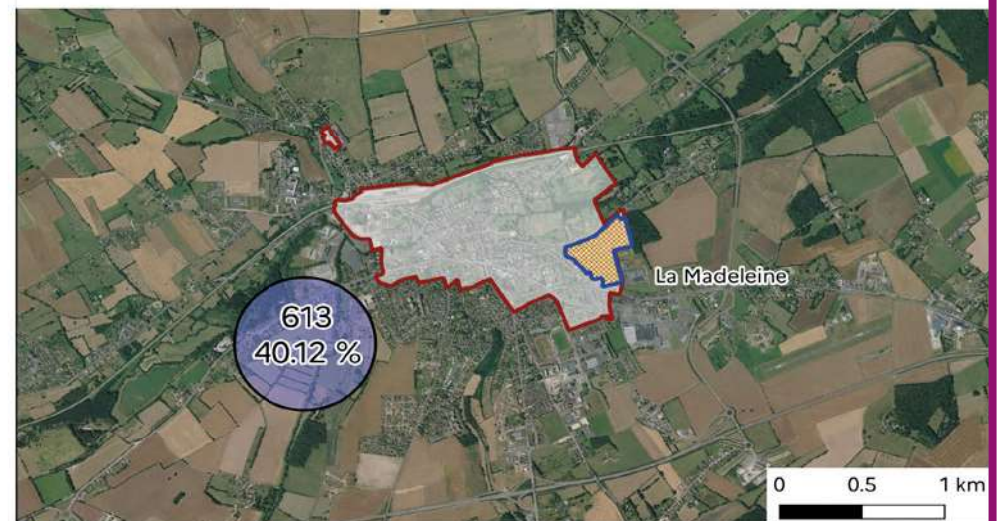
ARGENTAN : "Les Provinces" et "Saint Michel-Vallée d'Auge"



FLERS : "Saint Michel" et "Saint Sauveur"



L'AIGLE : "La Madeleine"



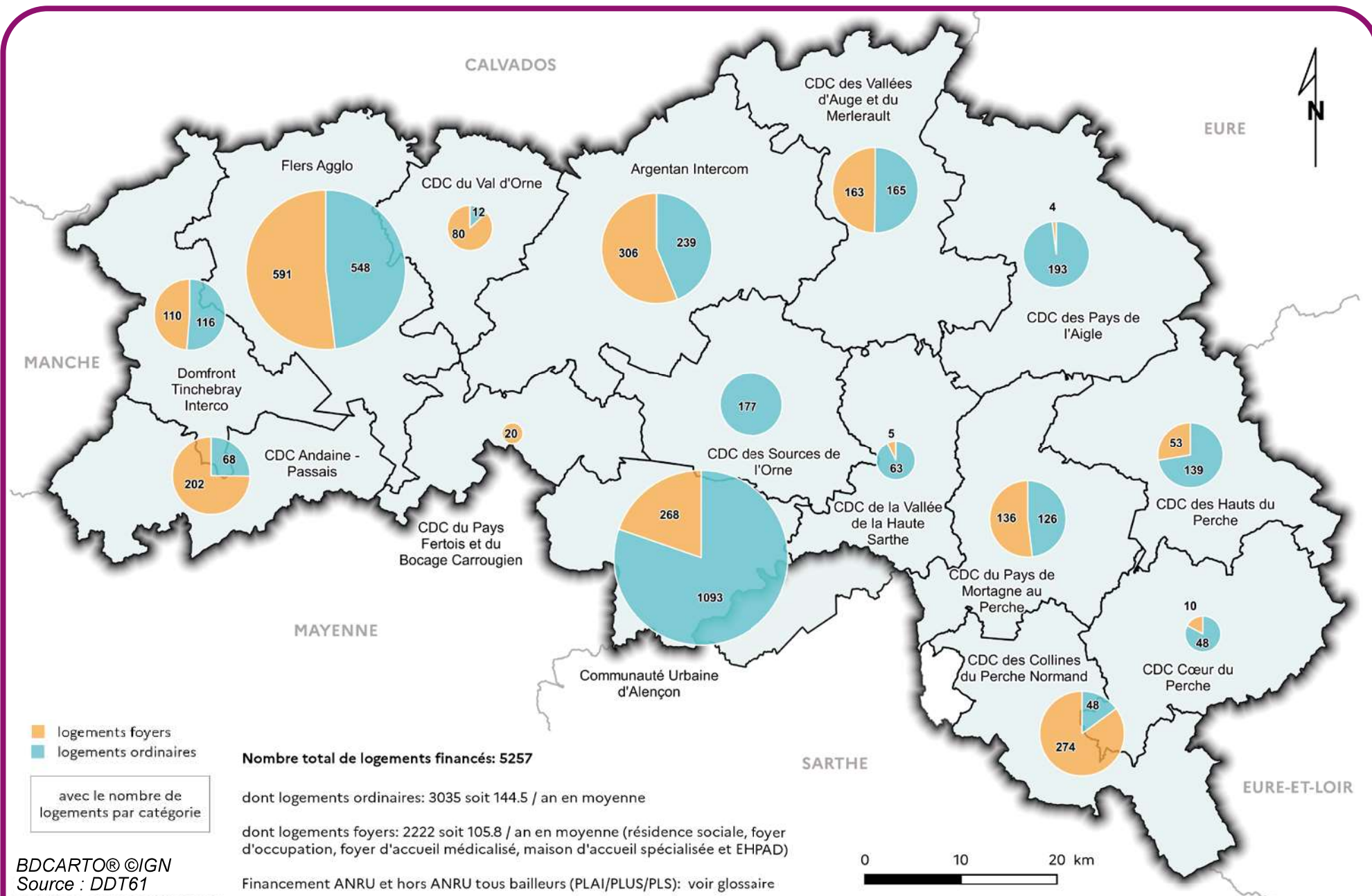
\*: voir glossaire

- QPV
- OPAH-RU en cours
- OPAH-RU en projet
- QPV faisant l'objet d'un projet NPNRU

Nombre de logements sociaux dans les QPV de la commune et le taux des logements sociaux dans les QPV par rapport au nombre total de logements sociaux de la commune

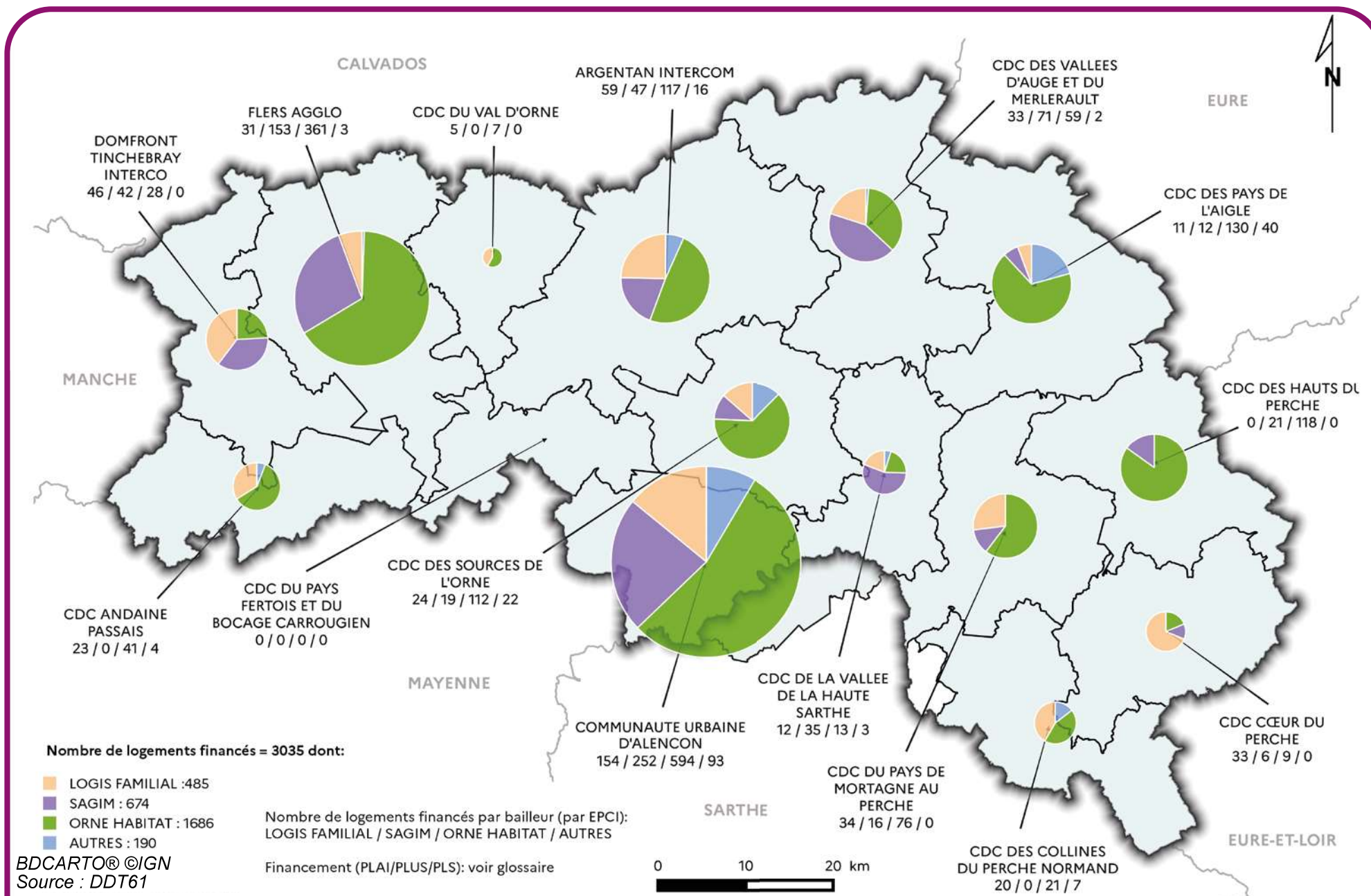
BDCARTO® ©IGN - Source : RPLS 2020

# Logements sociaux financés entre 2000 et 2020 (par type)

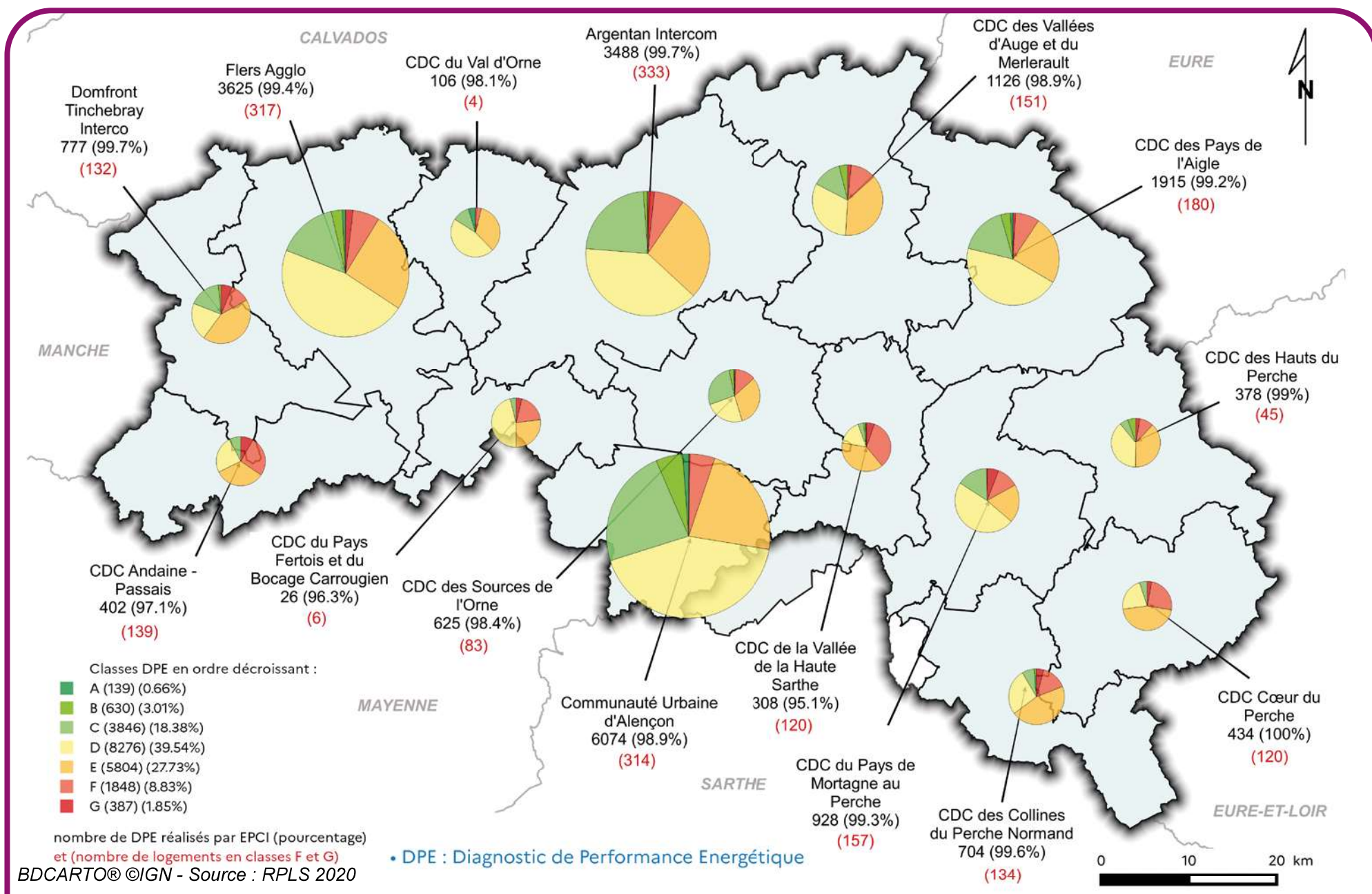


BDCARTO® ©IGN  
Source : DDT61

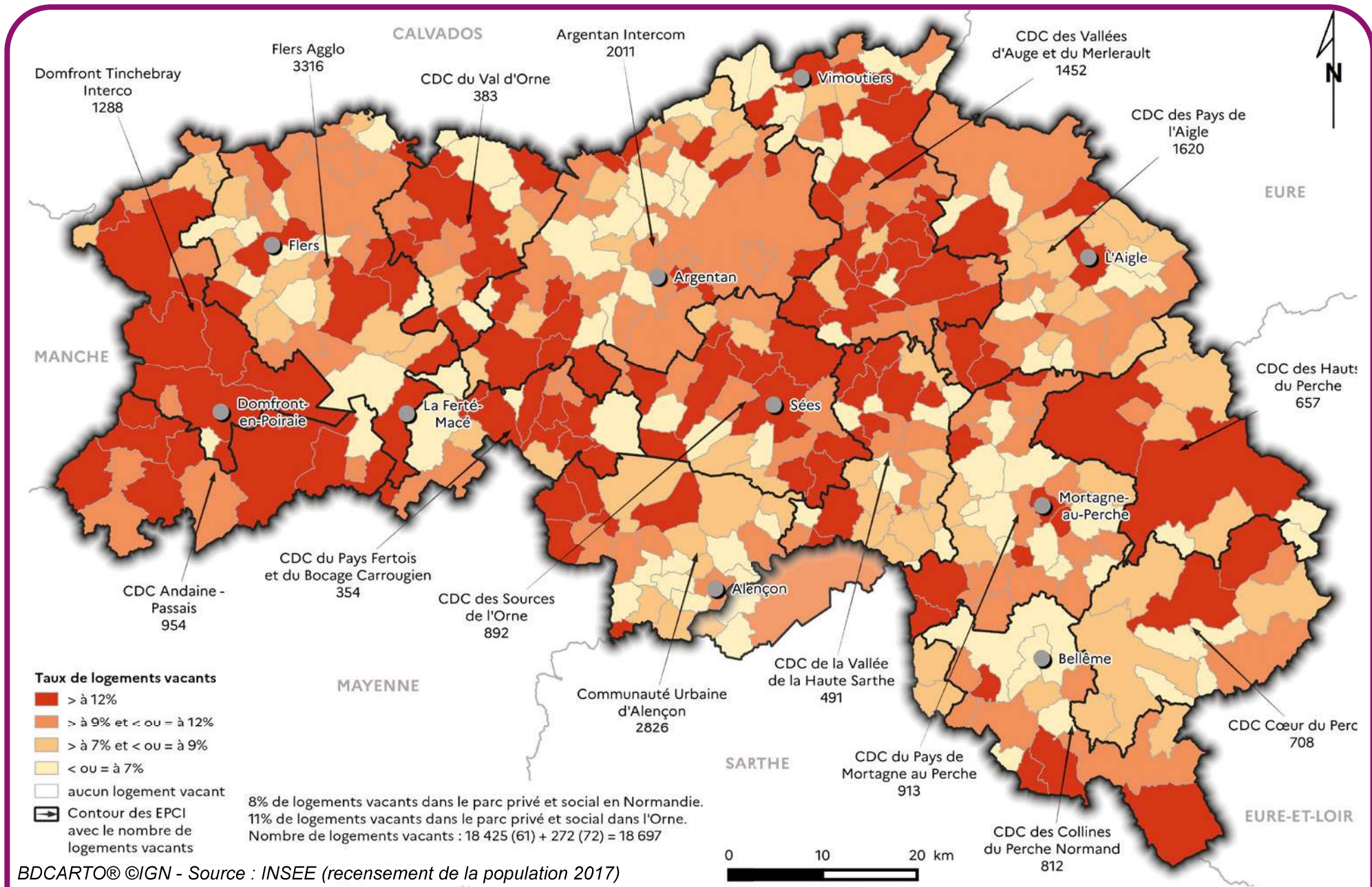
# Logements sociaux ordinaires financés entre 2000 et 2020 (par bailleur)



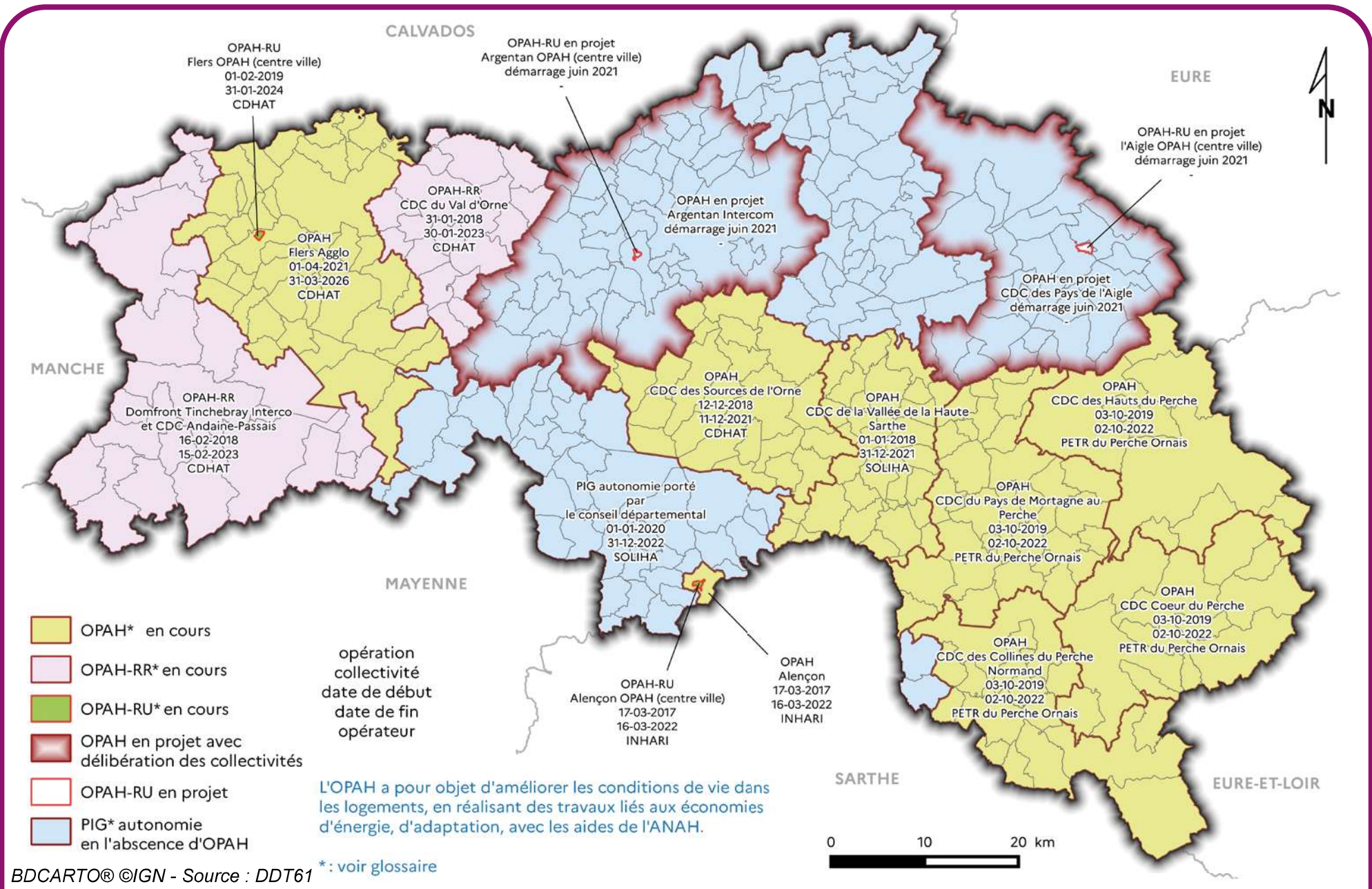
# Performance énergétique du parc locatif social en 2020



# Vacance des logements privés et publics en 2017



# ➤ Anah: opérations programmées d'amélioration de l'habitat et programme d'intérêt général au 01/03/2020



- OPAH\* en cours
- OPAH-RR\* en cours
- OPAH-RU\* en cours
- OPAH en projet avec délibération des collectivités
- OPAH-RU en projet
- PIG\* autonomie en l'absence d'OPAH

opération collectivité  
date de début  
date de fin  
opérateur

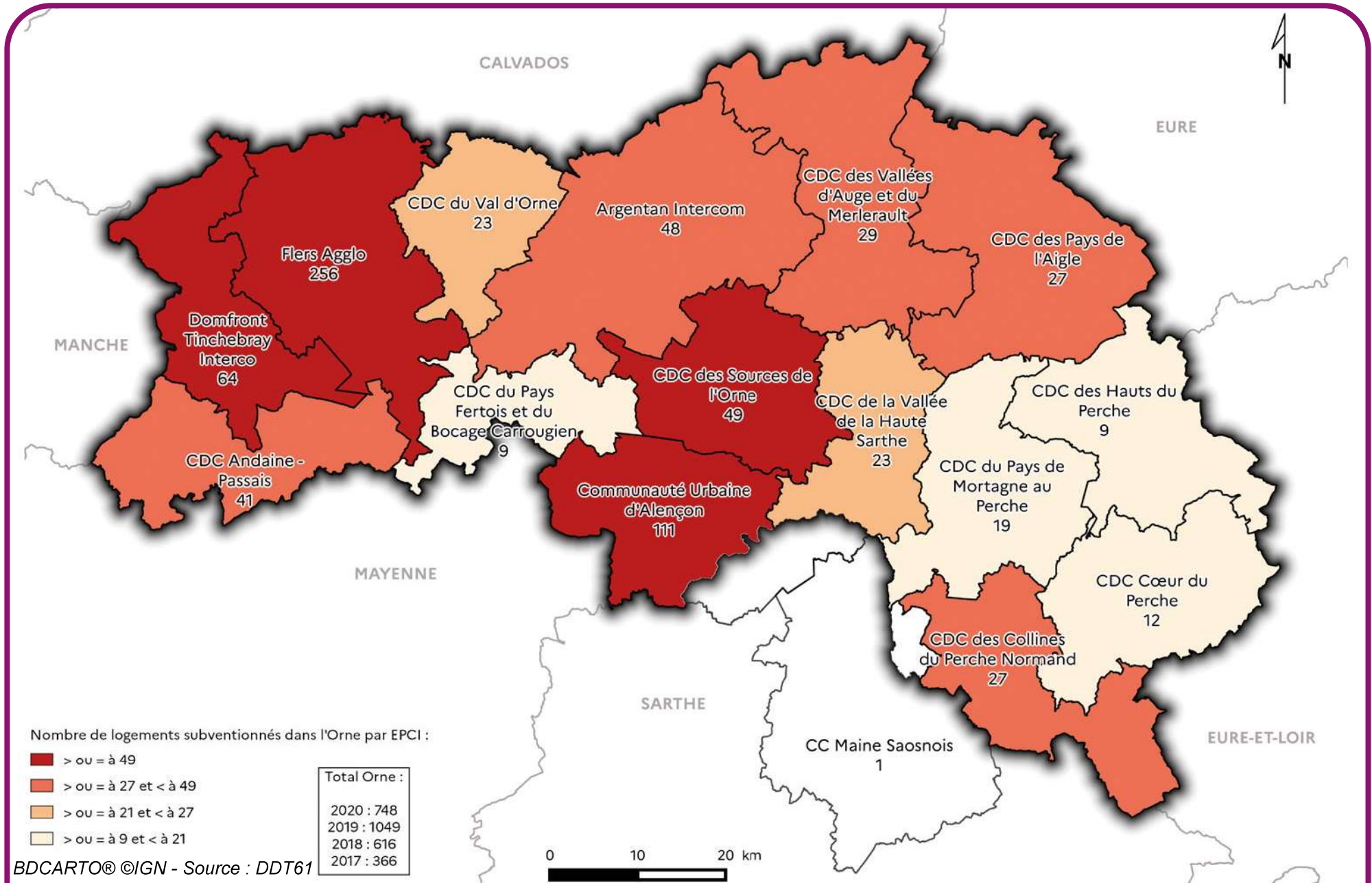
L'OPAH a pour objet d'améliorer les conditions de vie dans les logements, en réalisant des travaux liés aux économies d'énergie, d'adaptation, avec les aides de l'ANAH.

\*: voir glossaire

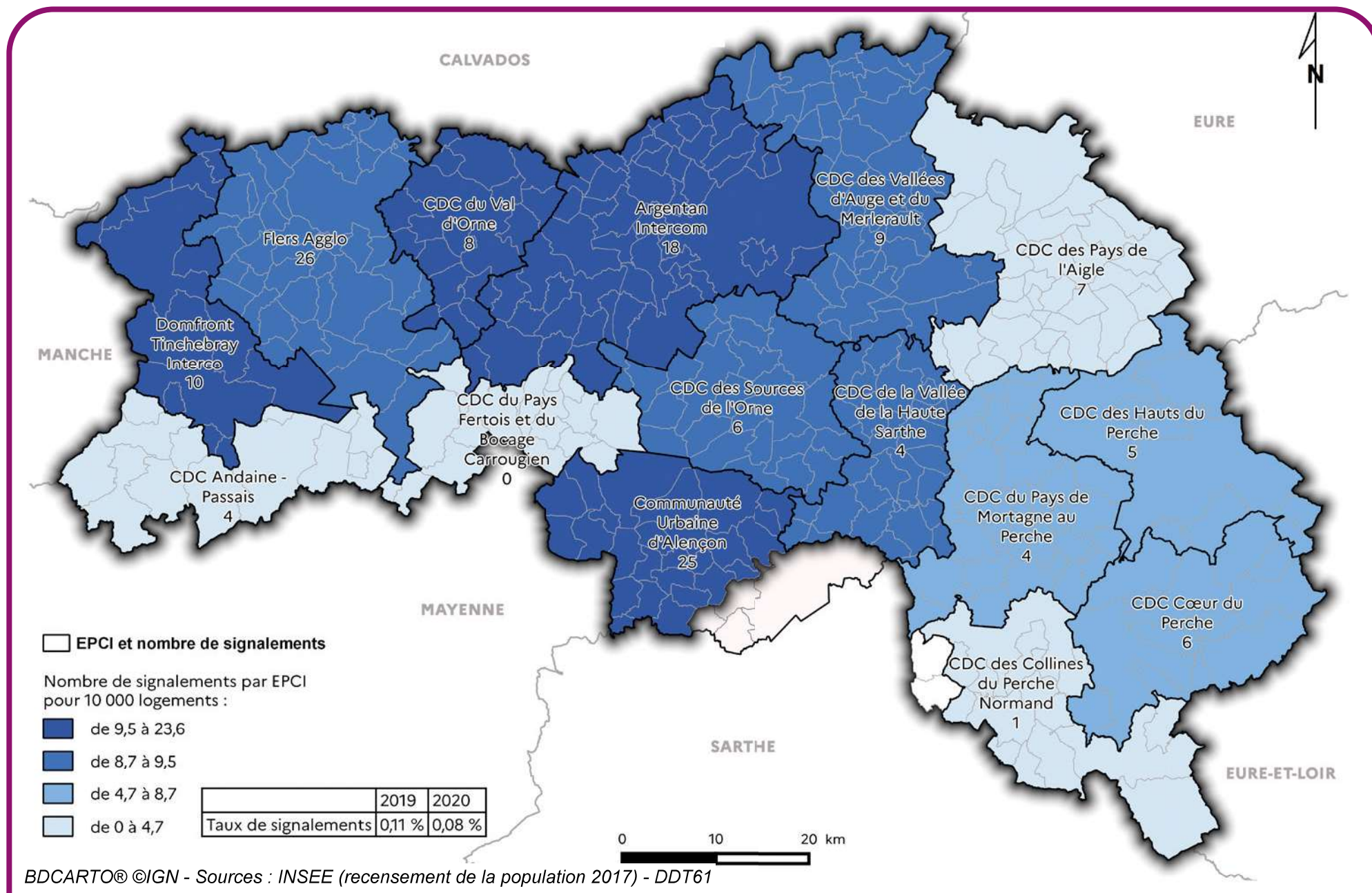
BDCARTO® ©IGN - Source : DDT61



# Logements ayant bénéficié des aides de l'Anah en 2020



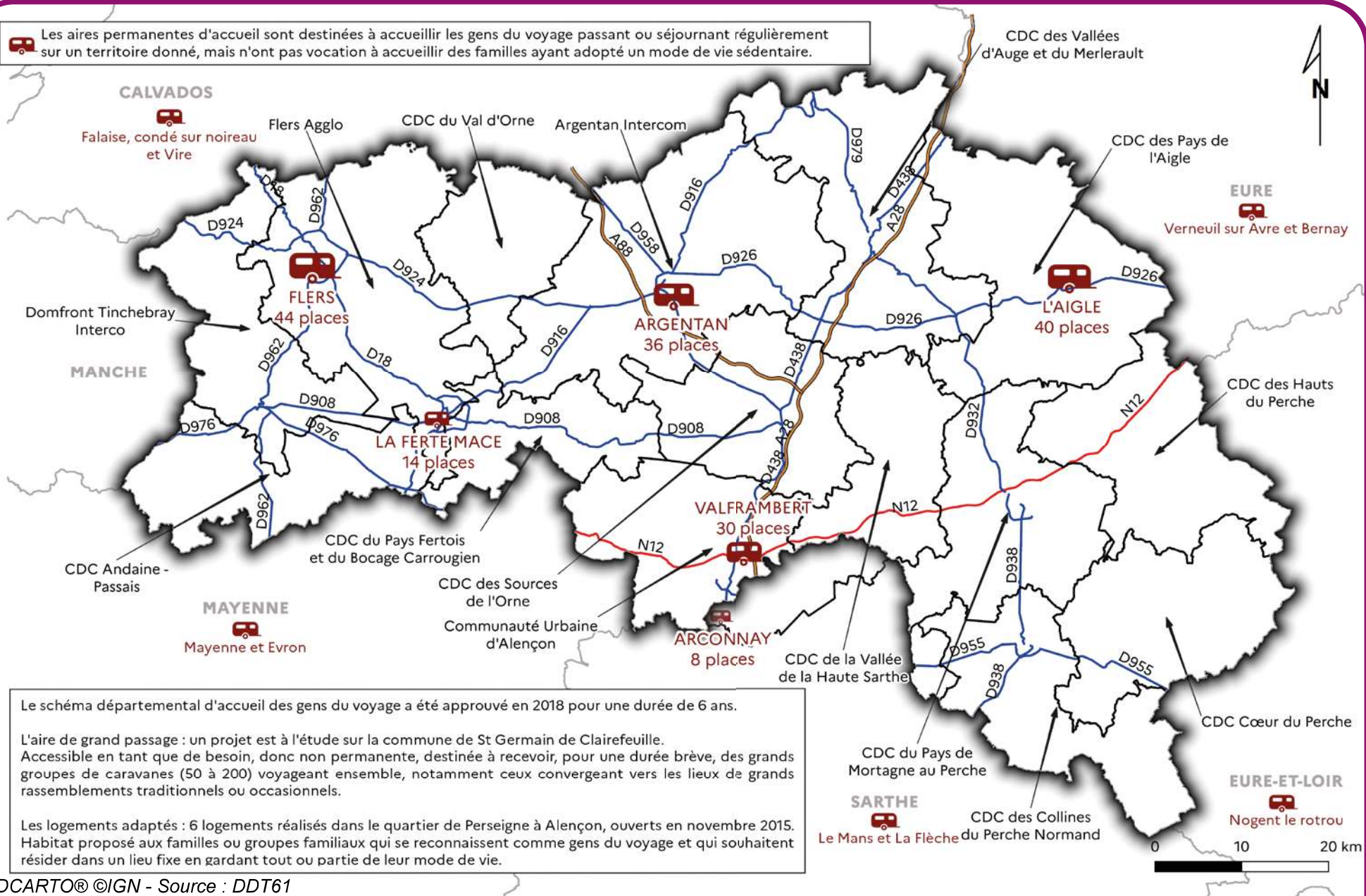
# ➔ Signalements des logements indignes en 2020



BDCARTO® ©IGN - Sources : INSEE (recensement de la population 2017) - DDT61

# Aires d'accueil des gens du voyage

Les aires permanentes d'accueil sont destinées à accueillir les gens du voyage passant ou séjournant régulièrement sur un territoire donné, mais n'ont pas vocation à accueillir des familles ayant adopté un mode de vie sédentaire.



Le schéma départemental d'accueil des gens du voyage a été approuvé en 2018 pour une durée de 6 ans.

L'aire de grand passage : un projet est à l'étude sur la commune de St Germain de Clairefeuille. Accessible en tant que de besoin, donc non permanente, destinée à recevoir, pour une durée brève, des grands groupes de caravanes (50 à 200) voyageant ensemble, notamment ceux convergeant vers les lieux de grands rassemblements traditionnels ou occasionnels.

Les logements adaptés : 6 logements réalisés dans le quartier de Perseigne à Alençon, ouverts en novembre 2015. Habitat proposé aux familles ou groupes familiaux qui se reconnaissent comme gens du voyage et qui souhaitent résider dans un lieu fixe en gardant tout ou partie de leur mode de vie.

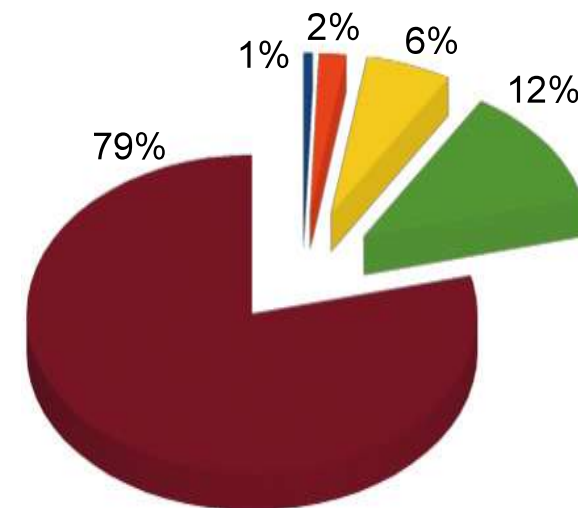
# ➔ Agendas d'accessibilité programmée à l'attention des personnes à mobilité réduite

## Établissements Recevant du Public (ERP)

Les ERP recensés sont répertoriés en 5 catégories déterminées en fonction de la capacité de l'établissement

Nombre d'établissements

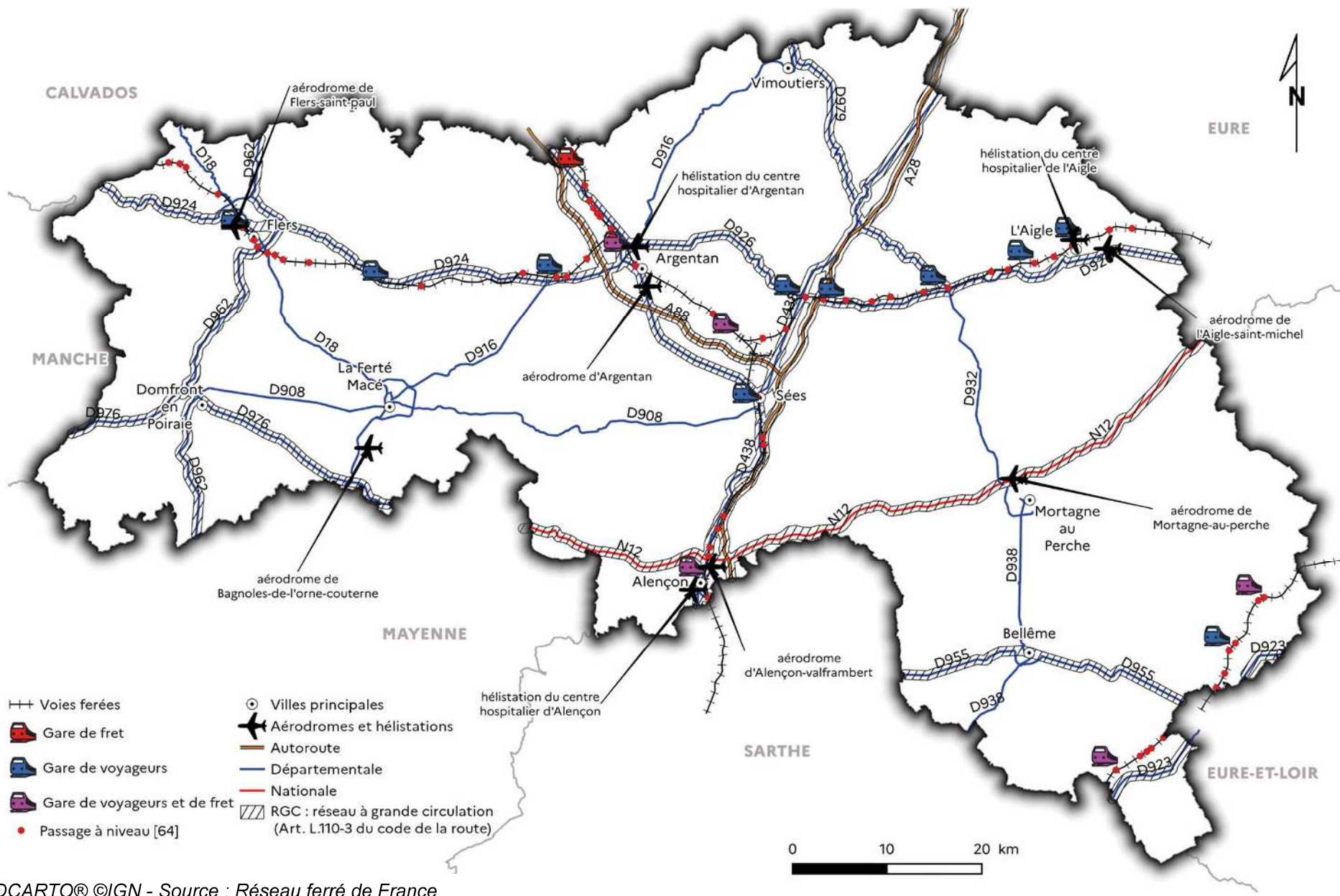
1 <sup>ère</sup> catégorie (au-dessus de 1 500 personnes)	<b>37</b>
2 <sup>ème</sup> catégorie (de 701 à 1 500 personnes)	<b>113</b>
3 <sup>ème</sup> catégorie (de 301 à 700 personnes)	<b>360</b>
4 <sup>ème</sup> catégorie (300 personnes et au-dessous, à l'exception des établissements de 5 <sup>ème</sup> catégorie)	<b>726</b>
5 <sup>ème</sup> catégorie (nombre de personnes inférieur au seuil dépendant du type d'établissement)	<b>4 622</b>
<b>TOTAL</b>	<b>5 858</b>



- 1<sup>ère</sup> catégorie
- 2<sup>ème</sup> catégorie
- 3<sup>ème</sup> catégorie
- 4<sup>ème</sup> catégorie
- 5<sup>ème</sup> catégorie

Attestations sur l'honneur « ERP conforme » depuis 2015	<b>1 343</b>
Ad'Ap de patrimoine « validés » depuis 2015	<b>208</b>
Dossiers d'accessibilité déposés en 2020	<b>281</b>
Examens en sous-commission en 2020	<b>207</b>
Demandes de dérogation autorisées en 2020	<b>40</b>
Avis défavorables en 2020	<b>5,0 %</b>
Visites d'accessibilité en 2020	<b>9</b>

# Infrastructures routières principales, réseau ferré et aérodromes

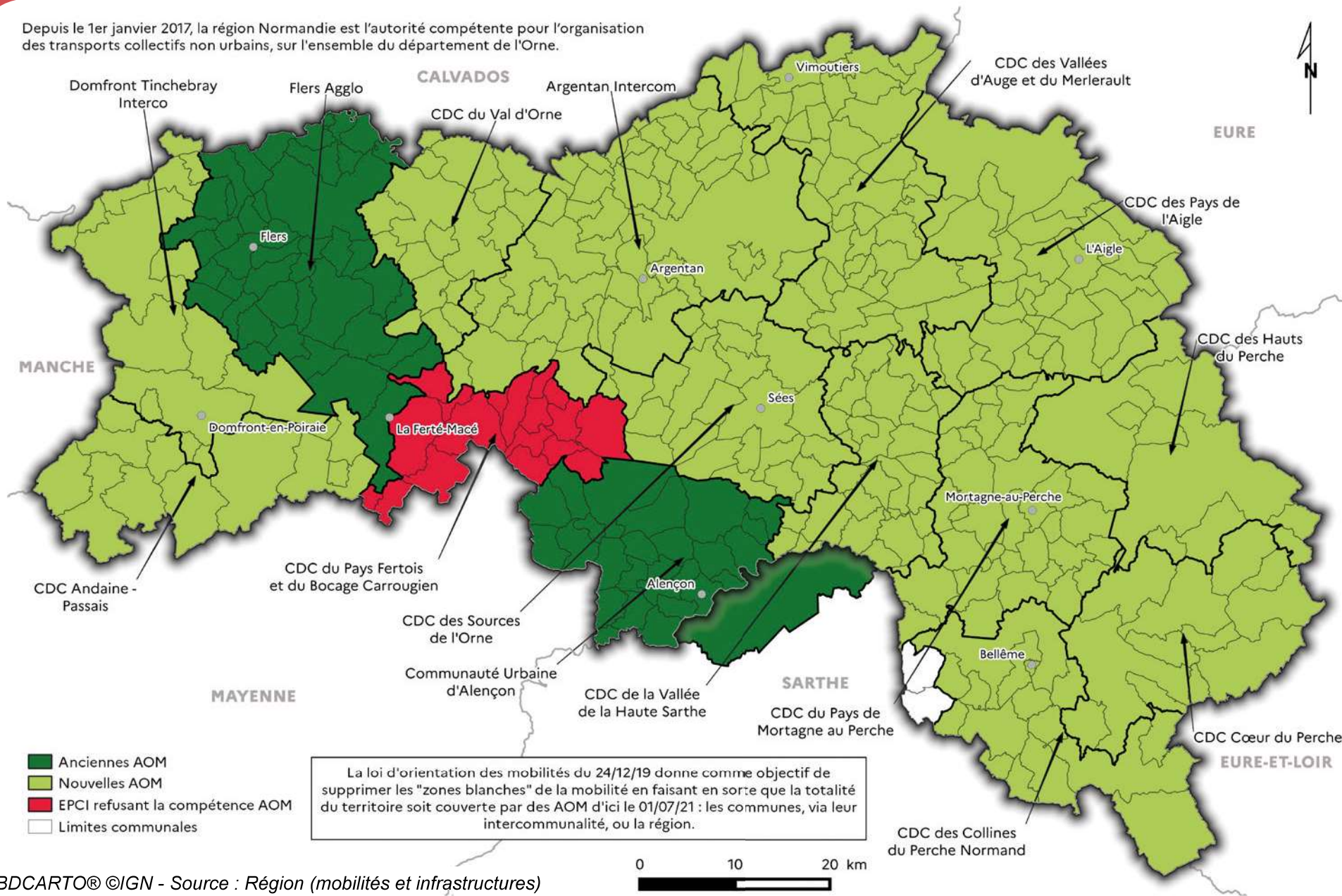


BDCARTO® ©IGN - Source : Réseau ferré de France

# ➔ Autorités organisatrices de la mobilité (AOM) de l'Orne

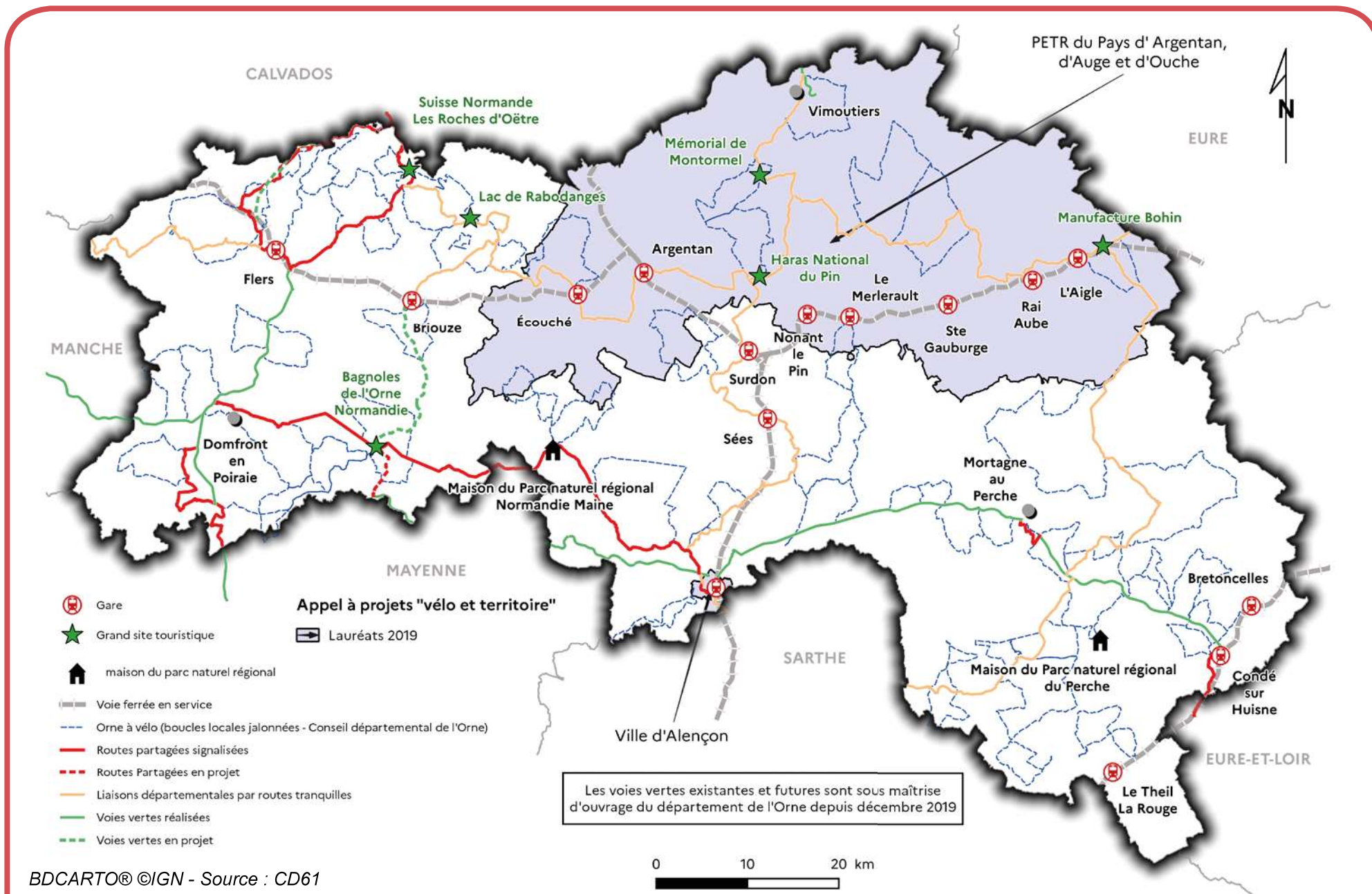
au 01/07/2021

Depuis le 1er janvier 2017, la région Normandie est l'autorité compétente pour l'organisation des transports collectifs non urbains, sur l'ensemble du département de l'Orne.



BDCARTO® ©IGN - Source : Région (mobilités et infrastructures)

# Modes alternatifs à la voiture



# ➔ Sécurité routière

## Comparatif sur 11 ans des accidents - tués - blessés



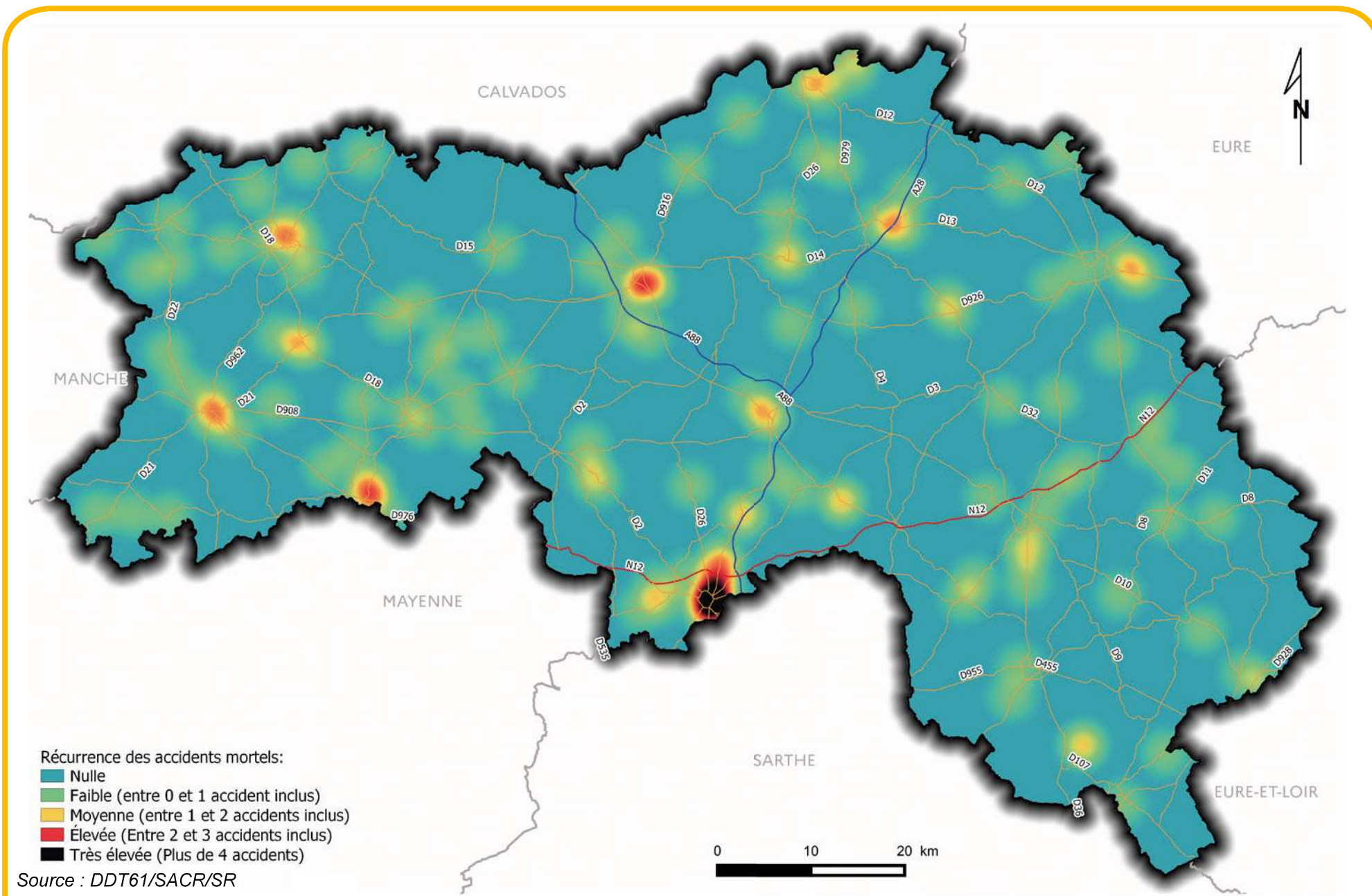
## Examen du permis de conduire (B)

	2014	2015	2016	2017	2018	2019	2020
<b>Nombre de permis délivrés</b>	3 917	3 763	3 671	3 916	3 271	3 606	2 960
<b>Délai d'attente entre le 1<sup>er</sup> et le 2<sup>nd</sup> passage à l'épreuve pratique (en jours)</b>	71	60	58	49	55	51	67
<b>Taux de réussite (1<sup>ère</sup> présentation à l'examen)</b>	60%	62%	59%	62%	61%	63%	64%

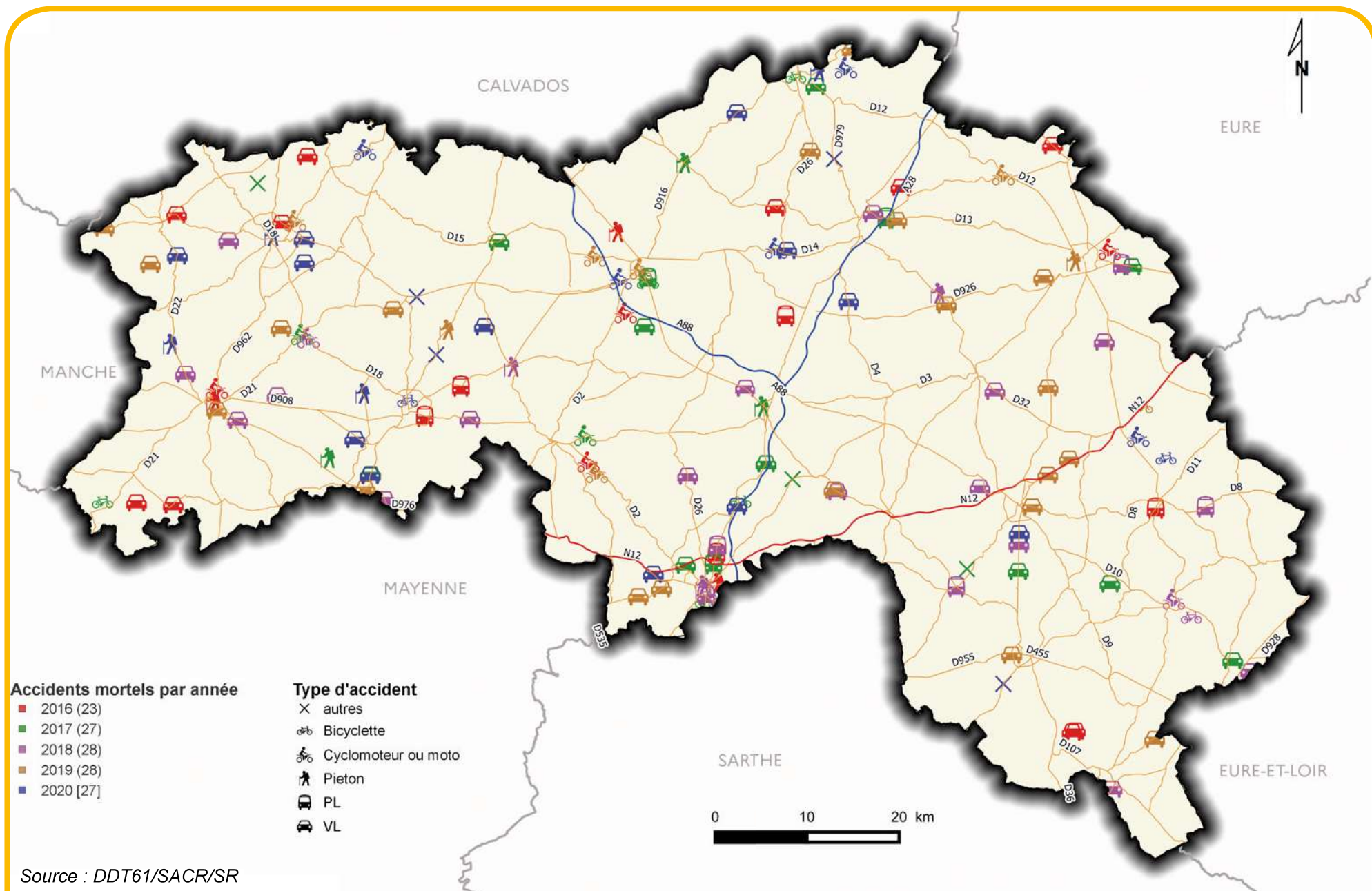
Source : DDT61



# Zones de concentration des accidents mortels entre 2016 et 2020

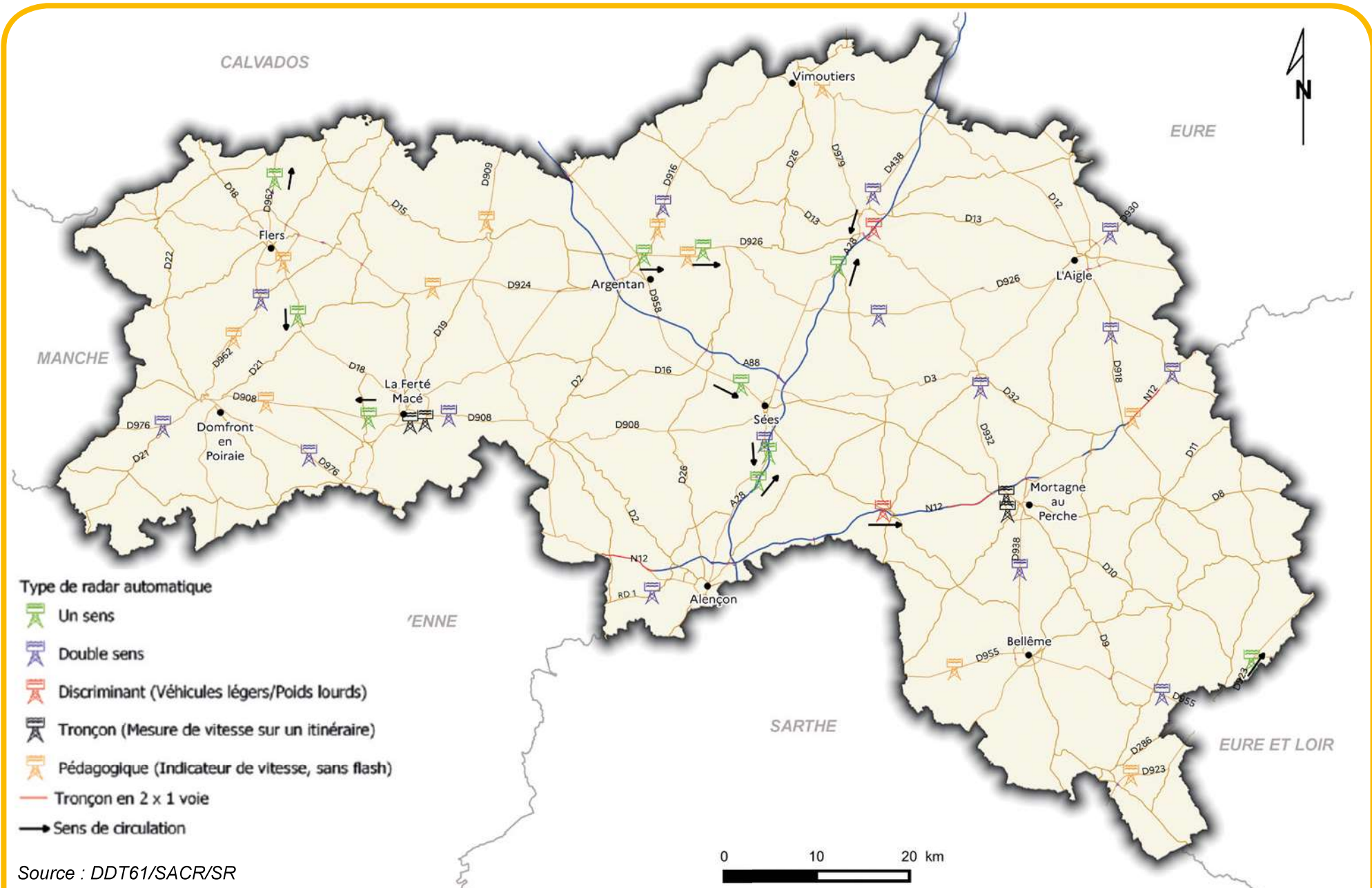


# Accidents mortels entre 2016 et 2020

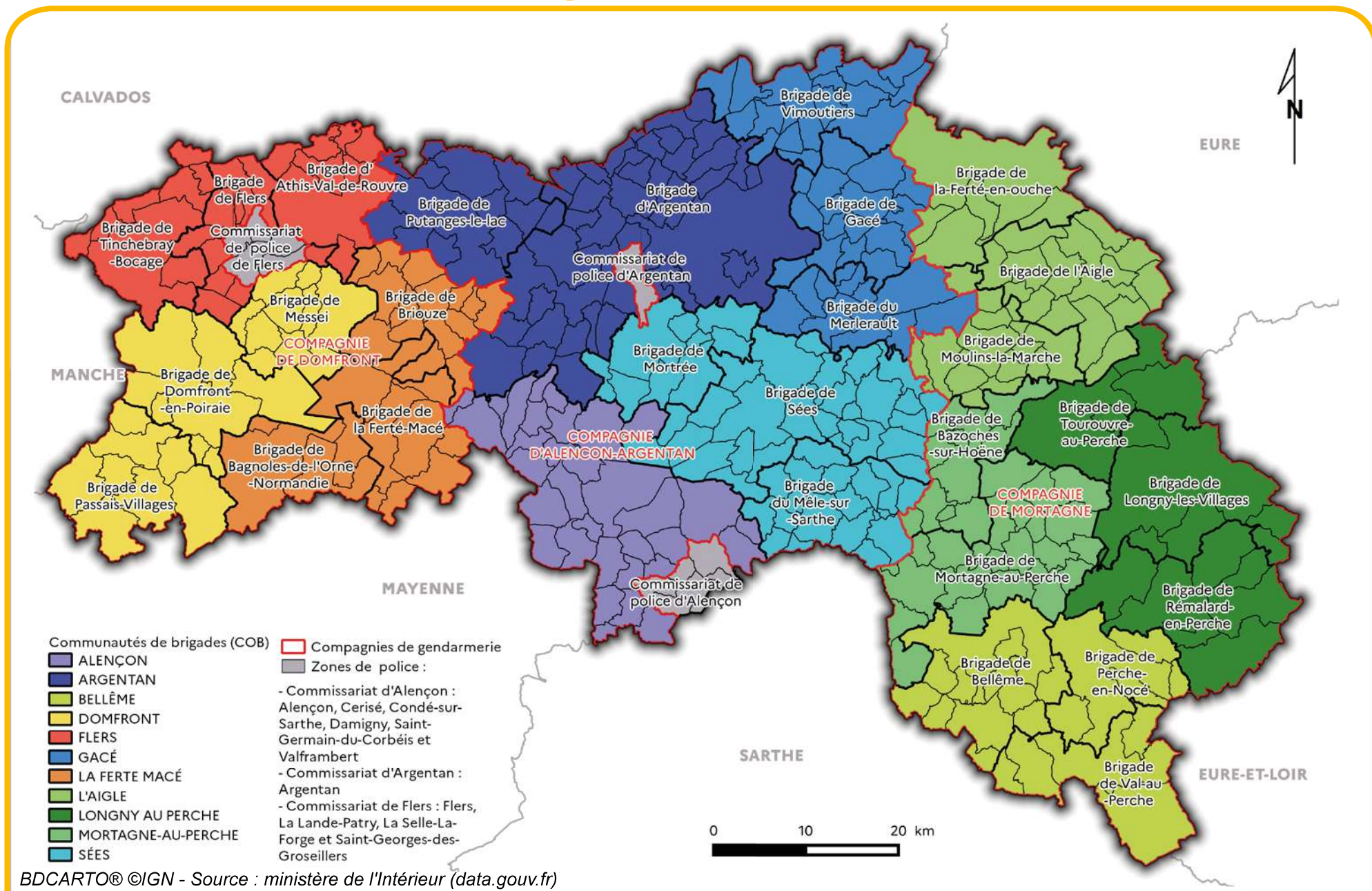


# Contrôles automatisés

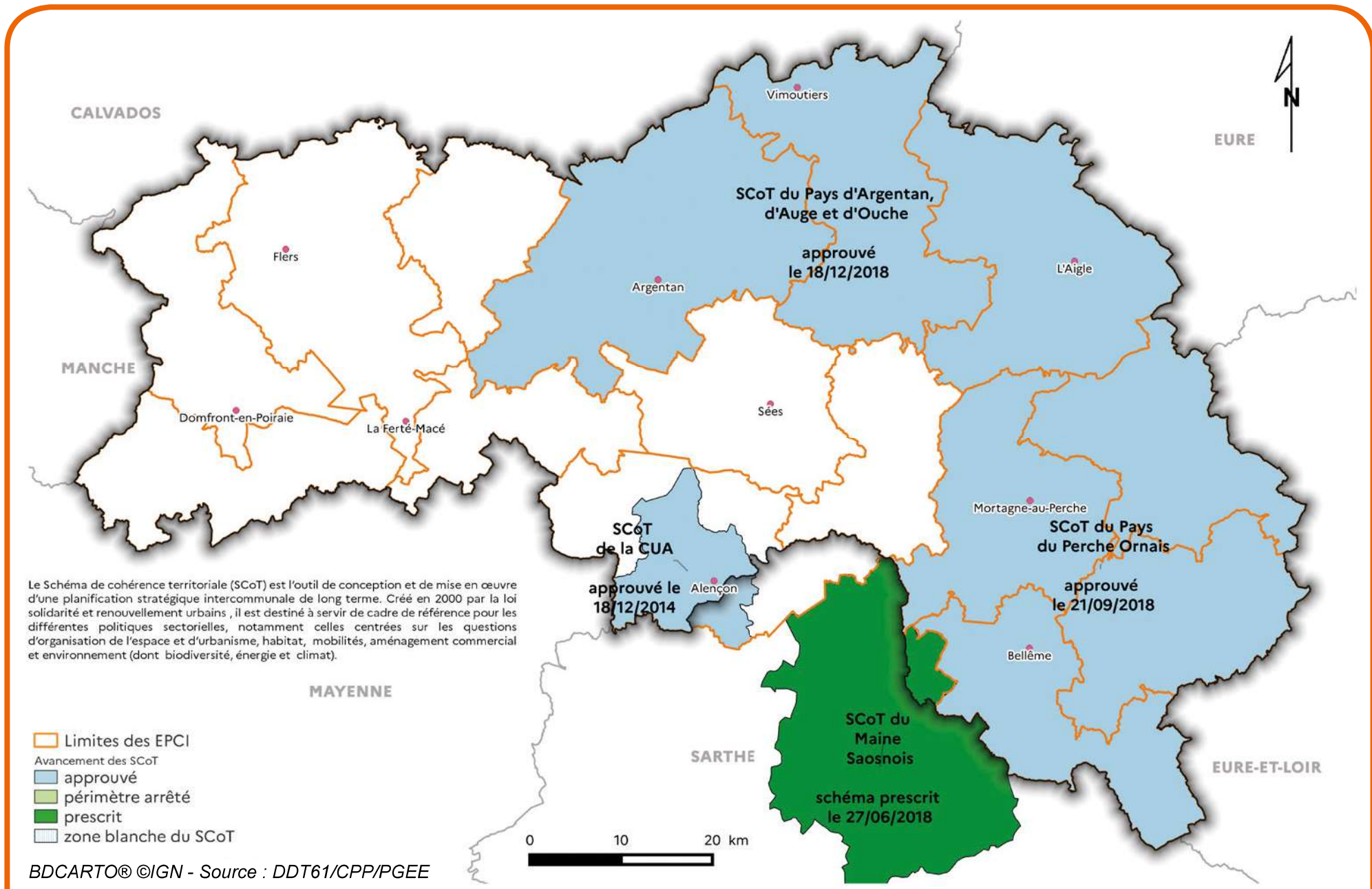
Situation au 01/05/2021



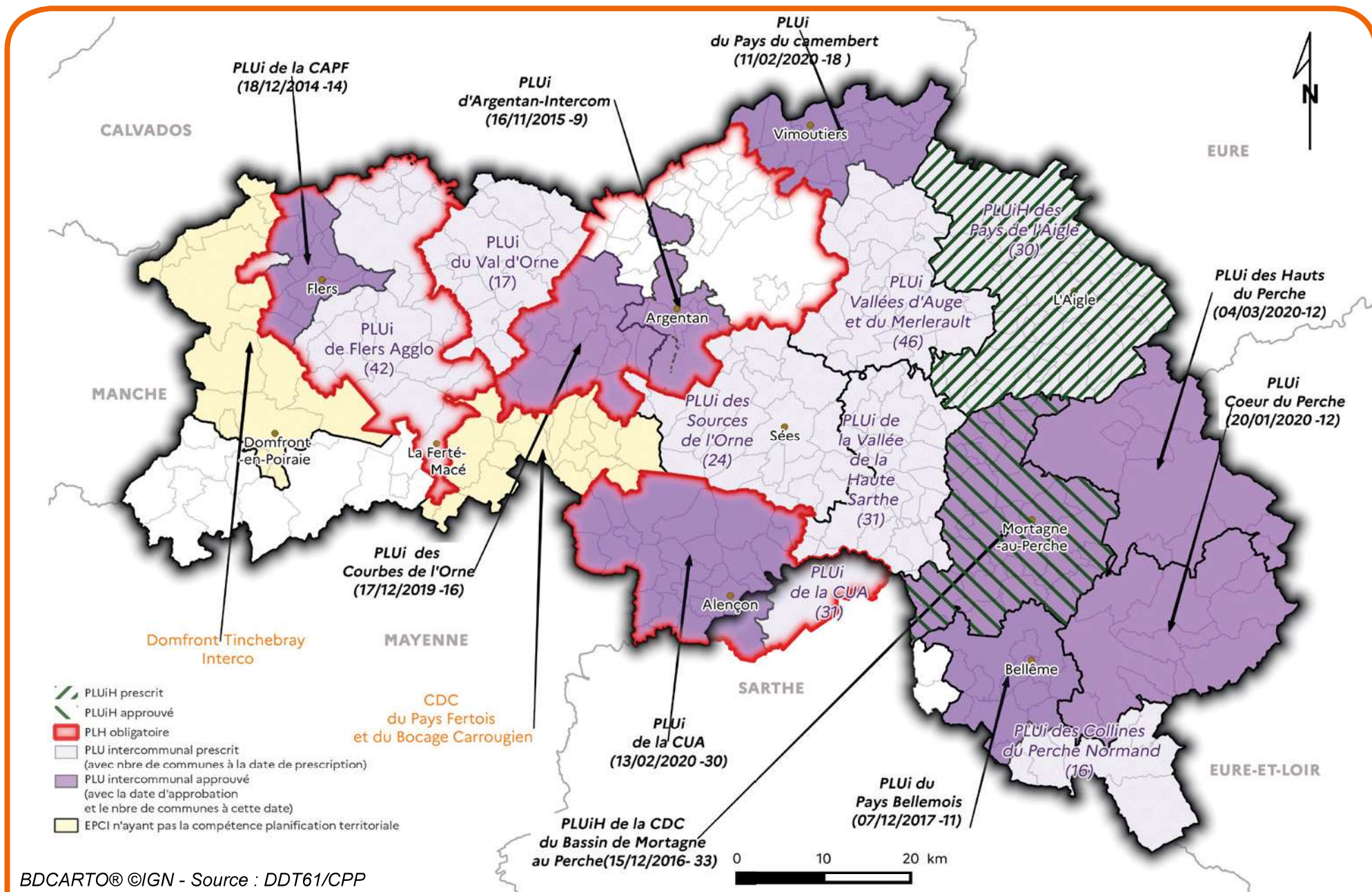
# Groupements de gendarmerie et commissariats de police



# Schémas de cohérence territoriale (ScoT) ←

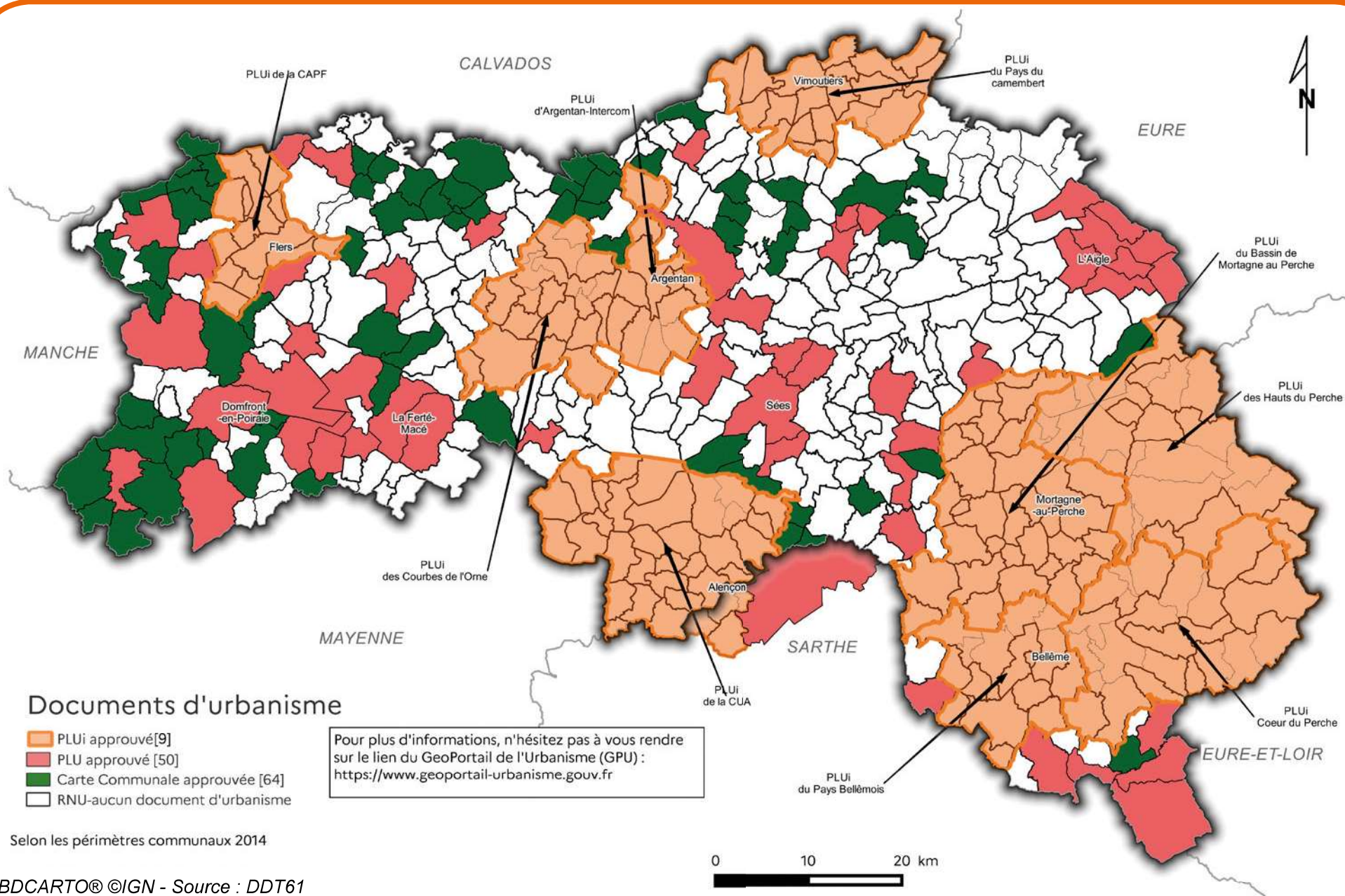


# Plans locaux d'urbanisme intercommunaux (PLUi) et PLUi habitat (PLUiH) au 01/04/2021

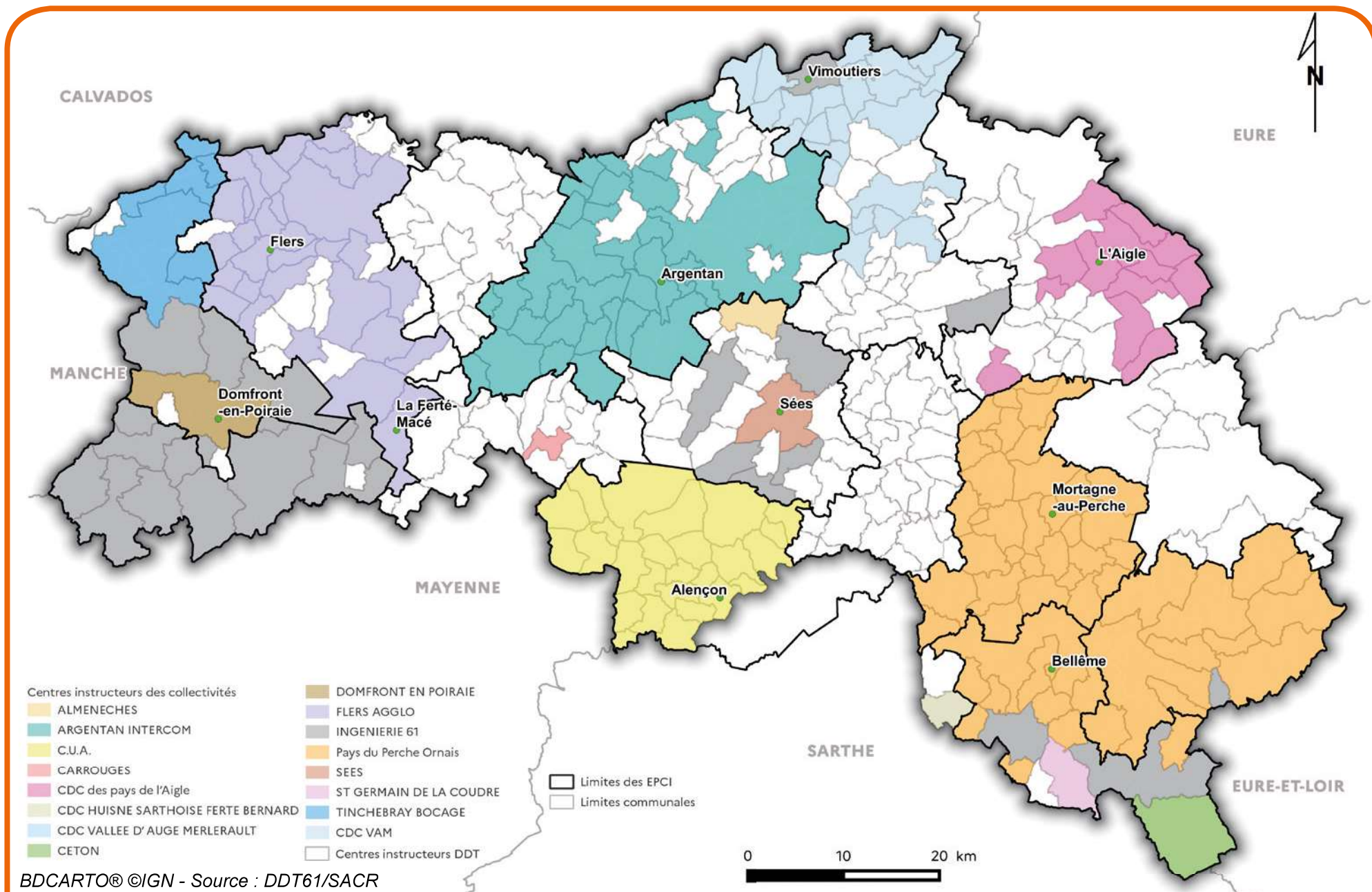


# Documents d'urbanisme approuvés

au 01/04/2021



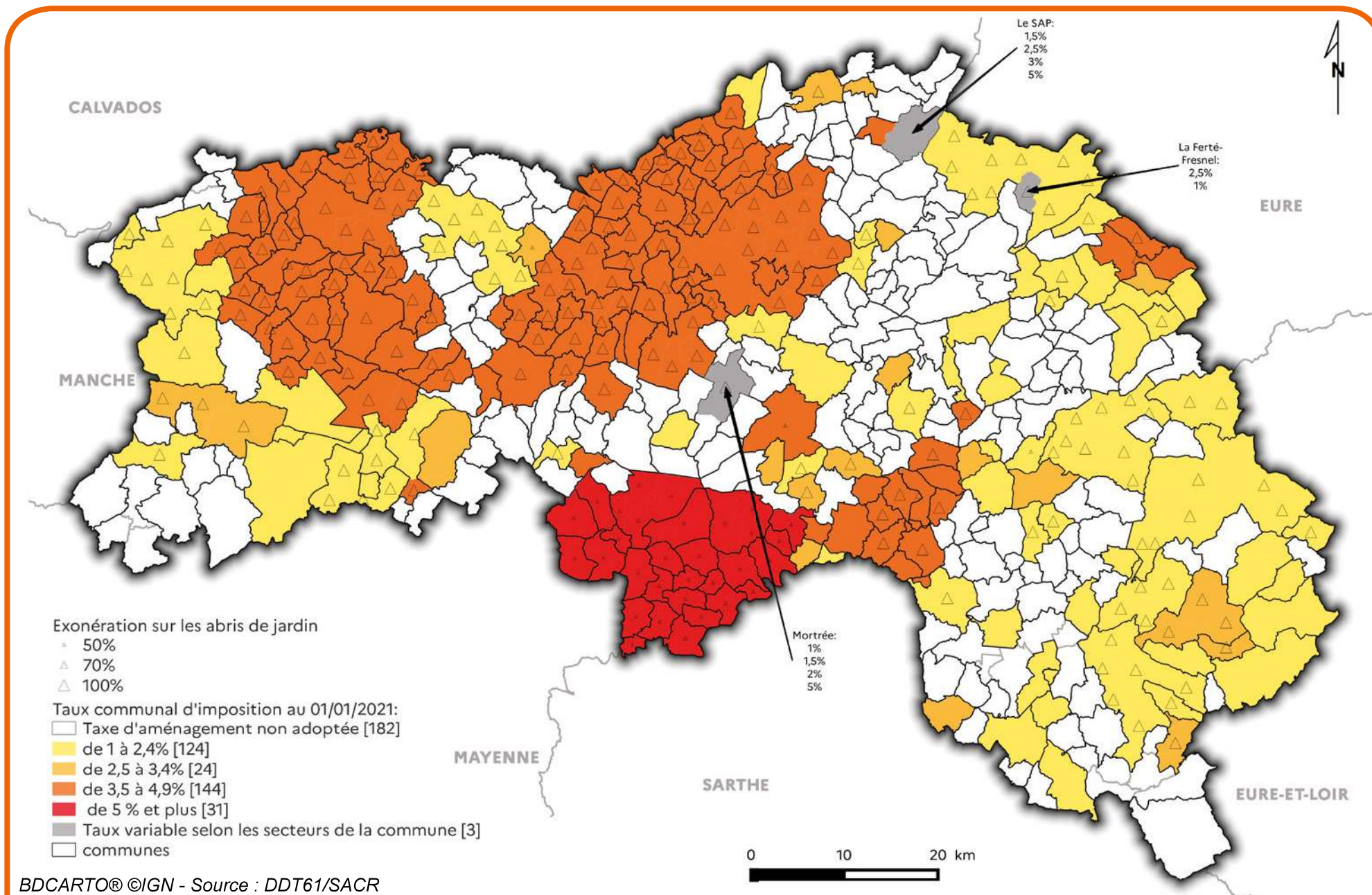
# Centres instructeurs application du droit des sols au 01/01/2021



BDCARTO® ©IGN - Source : DDT61/SACR

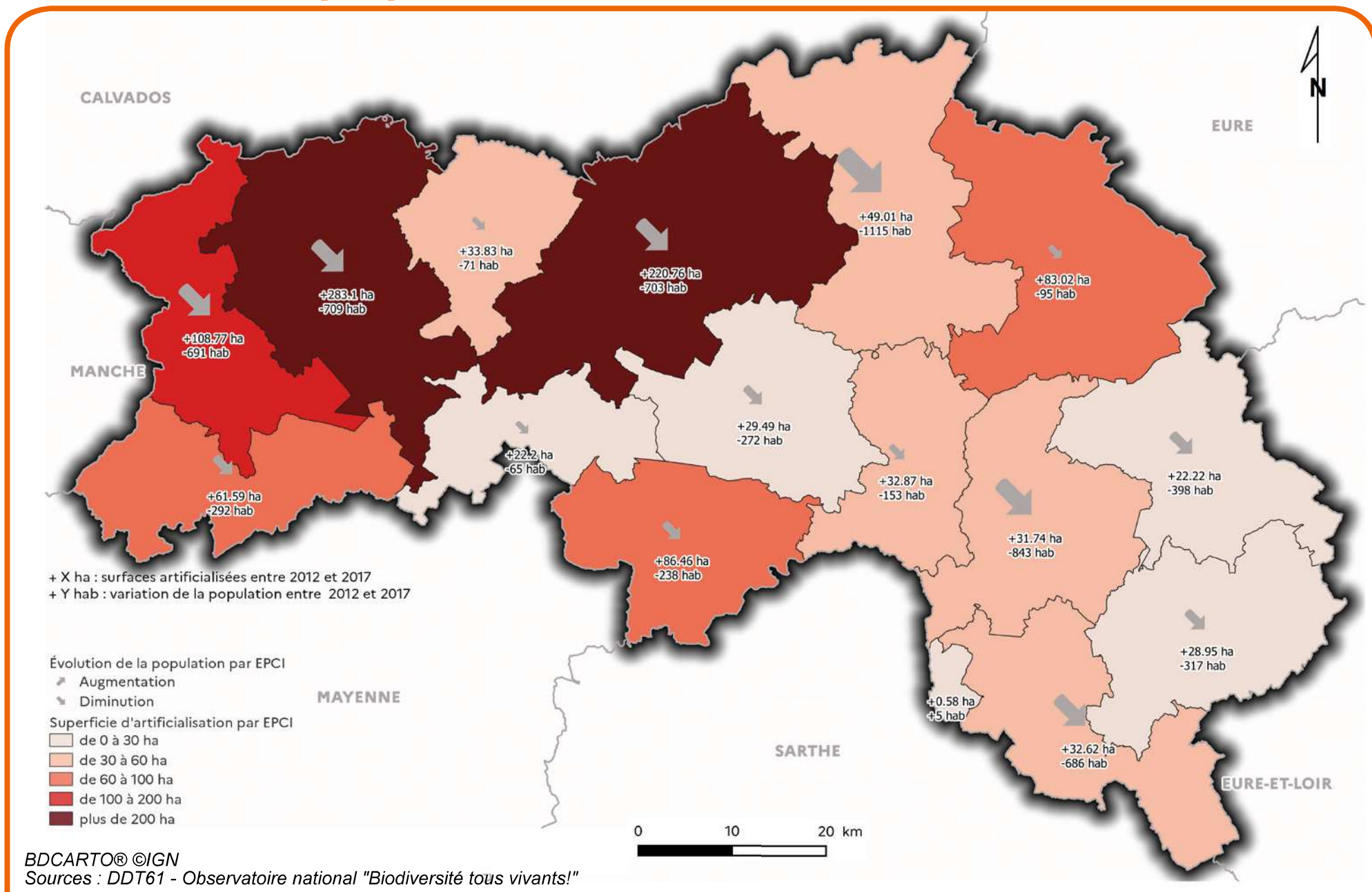


# Taux communal de taxe d'aménagement



BDCARTO© ©IGN - Source : DDT61/SACR

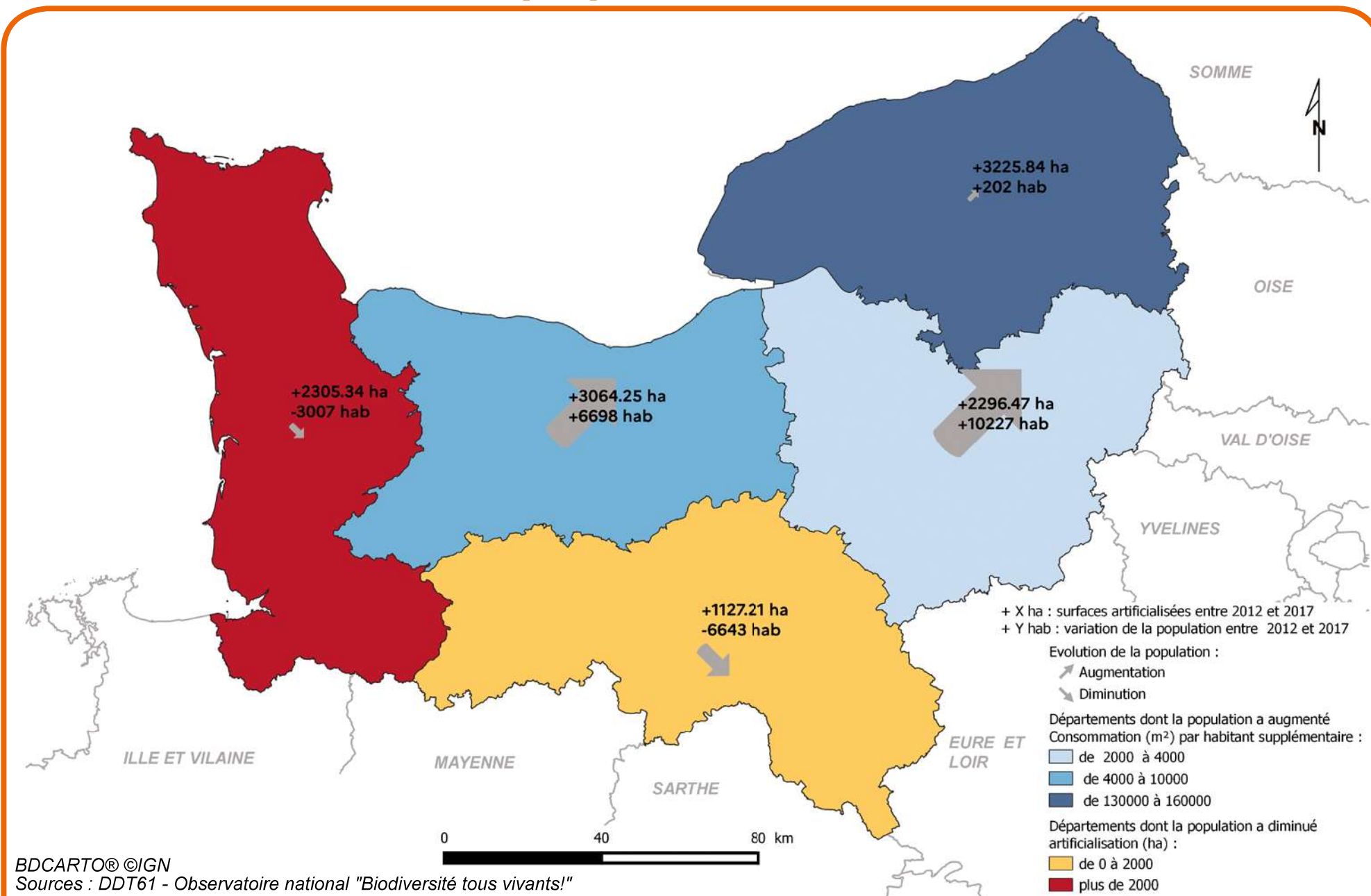
# Orne: évolution de l'artificialisation des sols et de la population entre 2012 et 2017



BDCARTO® ©IGN

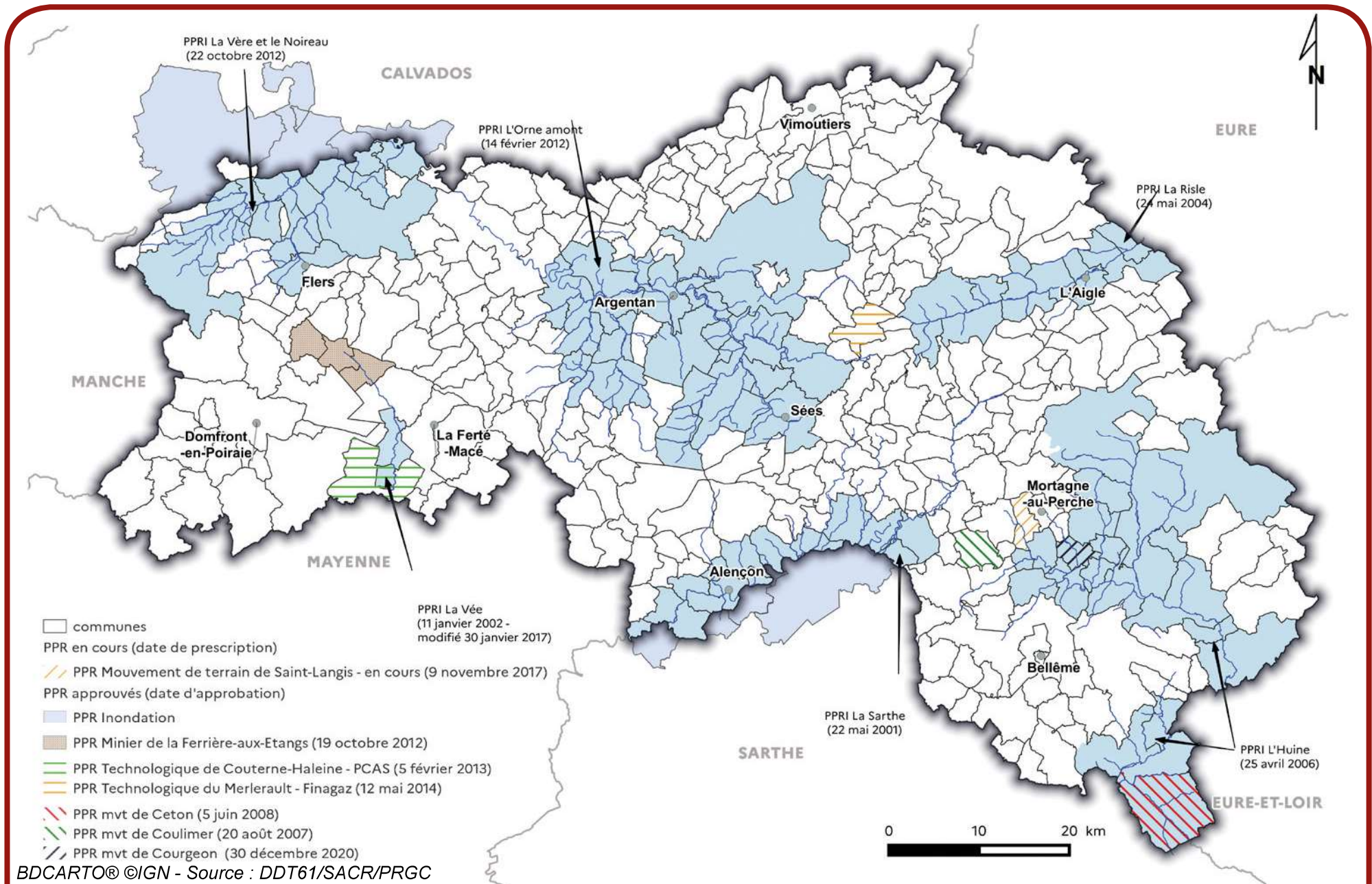
Sources : DDT61 - Observatoire national "Biodiversité tous vivants!"

# Normandie: évolution de l'artificialisation des sols et de la population entre 2012 et 2017



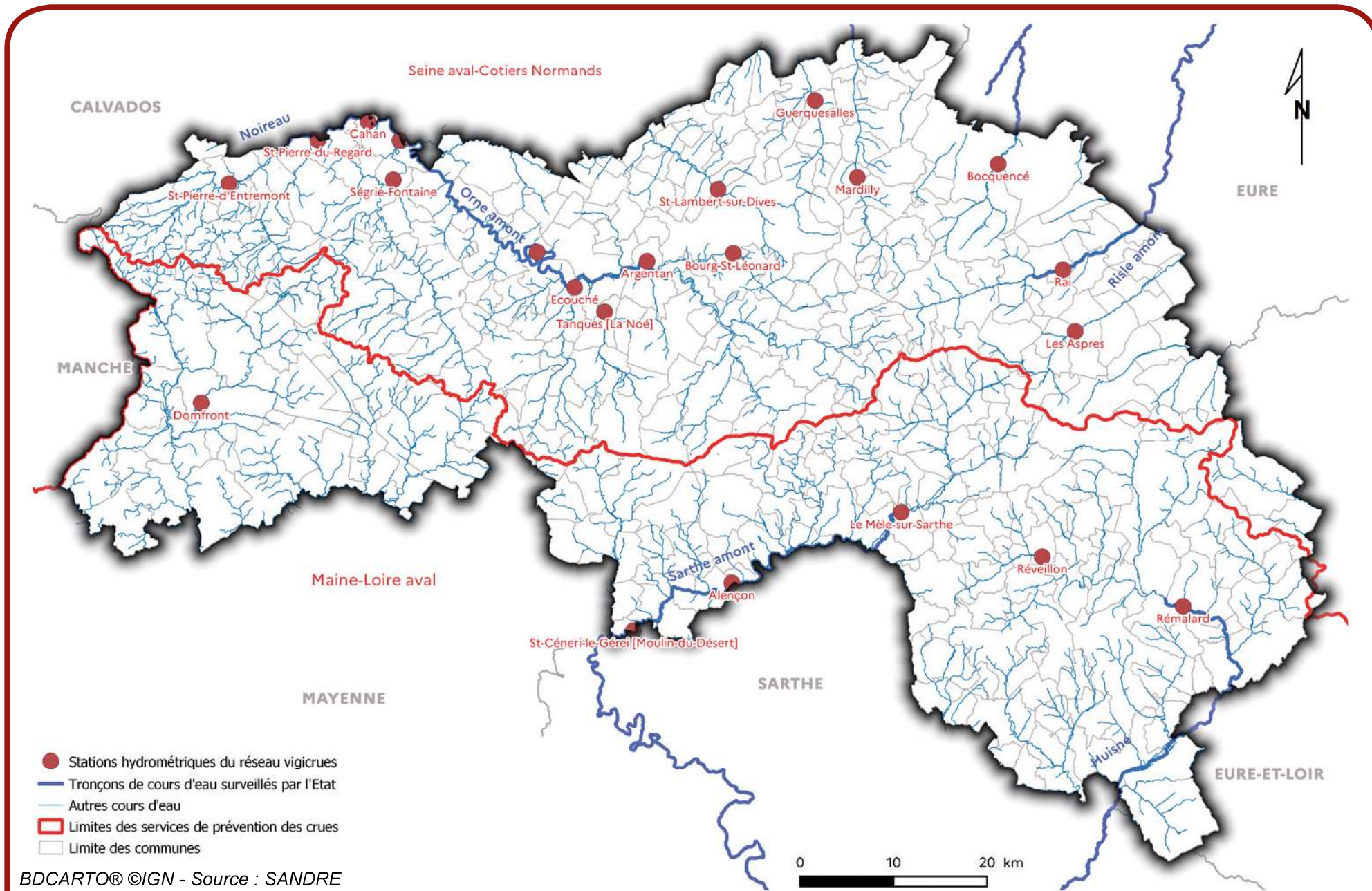
# Plans de prévention des risques (PPR)

au 01/01/2021

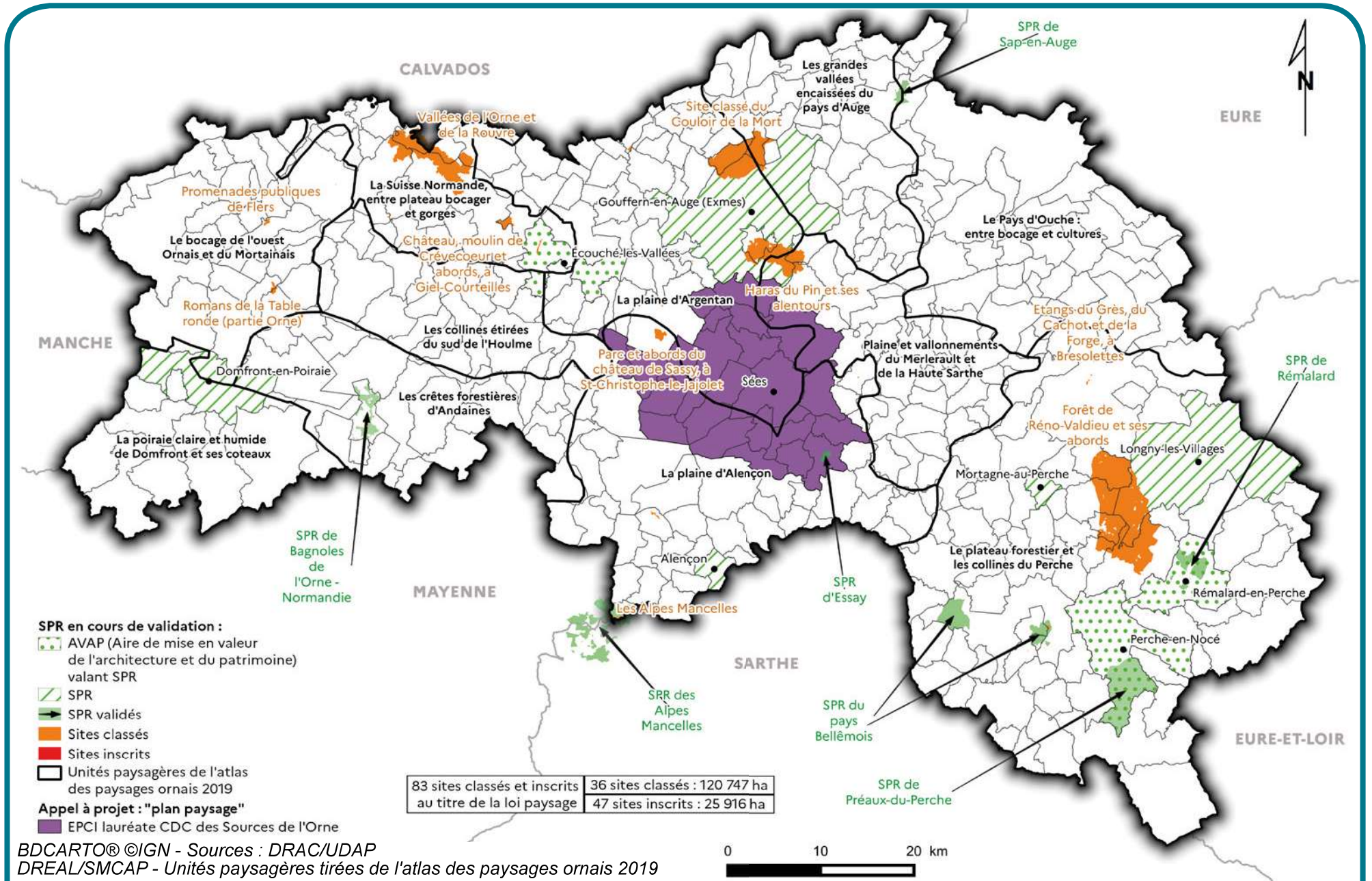


BDCARTO® ©IGN - Source : DDT61/SACR/PRGC

# Dispositif de prévention des crues : stations de mesure et cours d'eau surveillés



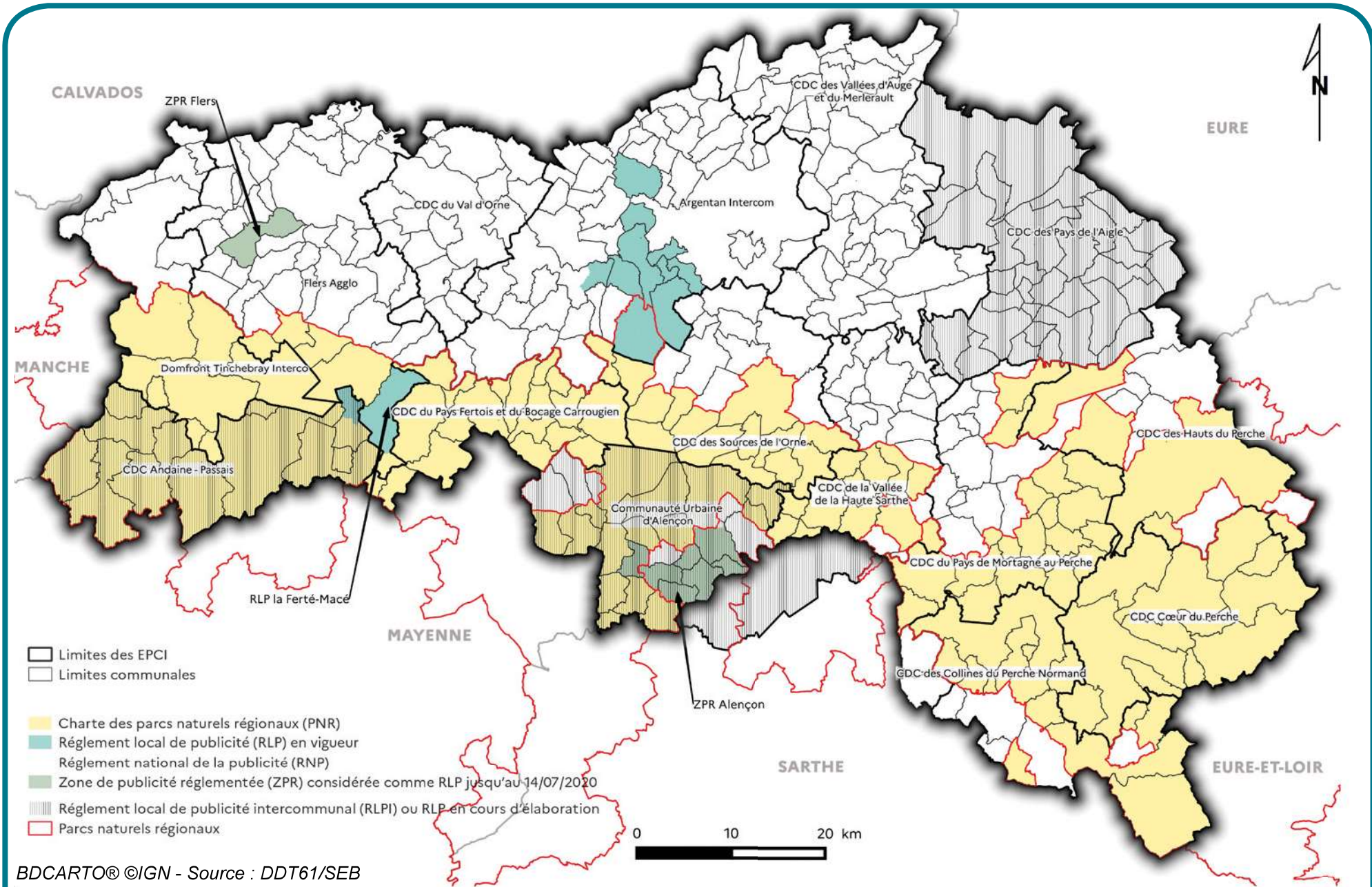
# Unités paysagères, sites patrimoniaux remarquables, sites classés ou inscrits et appel à projet plan paysage



BDCARTO® ©IGN - Sources : DRAC/UDAP  
DREAL/SMCAP - Unités paysagères tirées de l'atlas des paysages ornais 2019

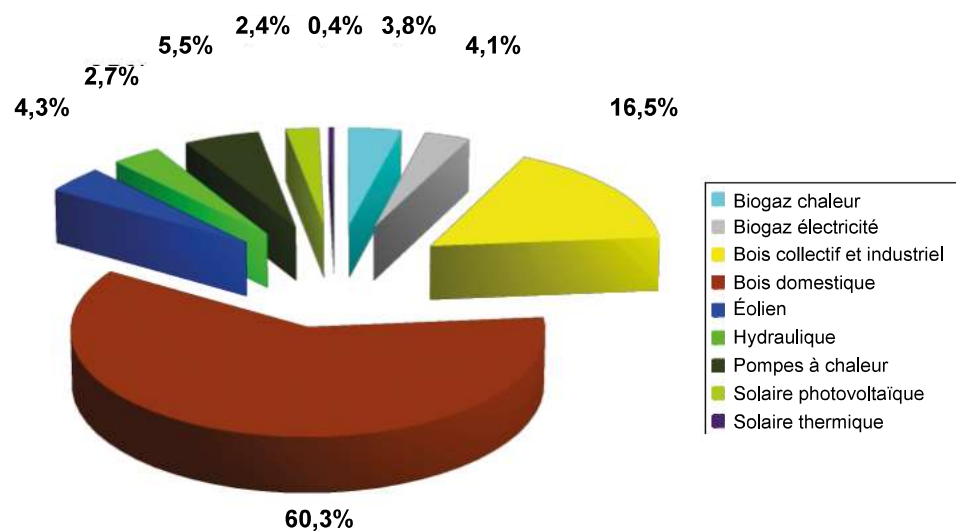
# Règlements locaux de publicité (RLP) ←

au 01/01/2021



BDCARTO® ©IGN - Source : DDT61/SEB

# ➔ Répartition des différentes énergies renouvelables en production annuelle actuelle



Source : ORECAN (Observatoire régional énergie climat air de Normandie)

## La Transition Énergétique dans l'Orne :

L'élaboration des plans climat air énergie territoriaux (PCAET) est obligatoire pour les EPCI de plus de 20 000 habitants. La communauté urbaine d'Alençon (CUA) a déclaré la prescription de son plan le 05/10/2017 (le diagnostic est en cours de validation), Argentan Intercom le 13/03/2018, la communauté de communes des pays de L'Aigle le 27/02/2018 et Flers Agglo le 10/10/2019.

La DDT pilote et anime un réseau des collectivités, dites obligées, afin de les accompagner dans leur démarche, avec les autres acteurs concernés (DREAL, ADEME...).

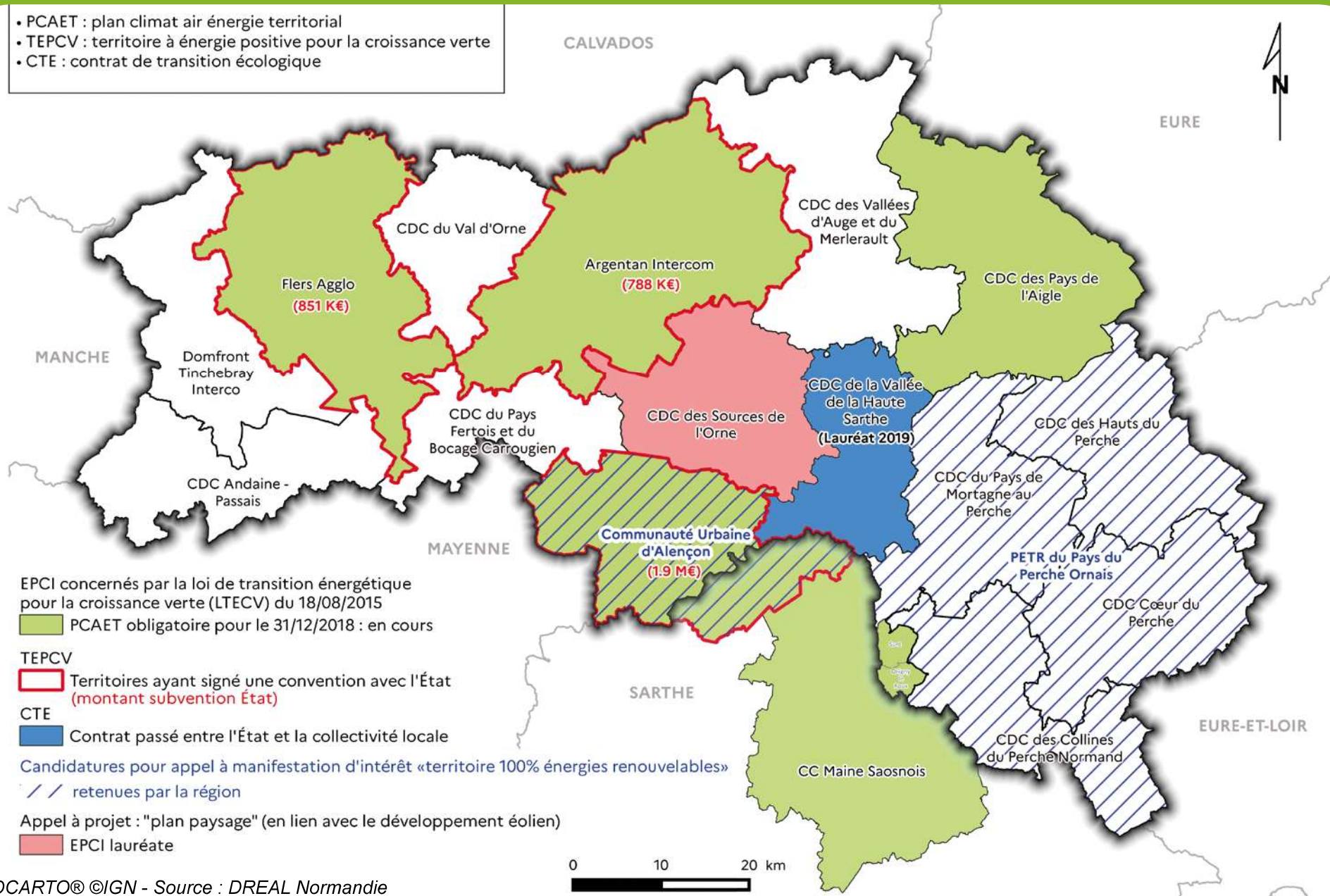
L'état d'avancement des quatre territoires lauréats à l'appel à projets "Territoires à Énergie Positive pour la Croissance Verte" (TEPCV) est le suivant :

- les actions sont réalisées et subventionnées pour la CUA et Argentan Intercom.
- les actions subventionnables sont en cours de paiement pour Flers Agglo et la communauté de communes de La Ferté-Macé.



# PCAET, TEPCV, CTE et "territoire 100 % énergies renouvelables" au 01/01/2021

- PCAET : plan climat air énergie territorial
- TEPCV : territoire à énergie positive pour la croissance verte
- CTE : contrat de transition écologique

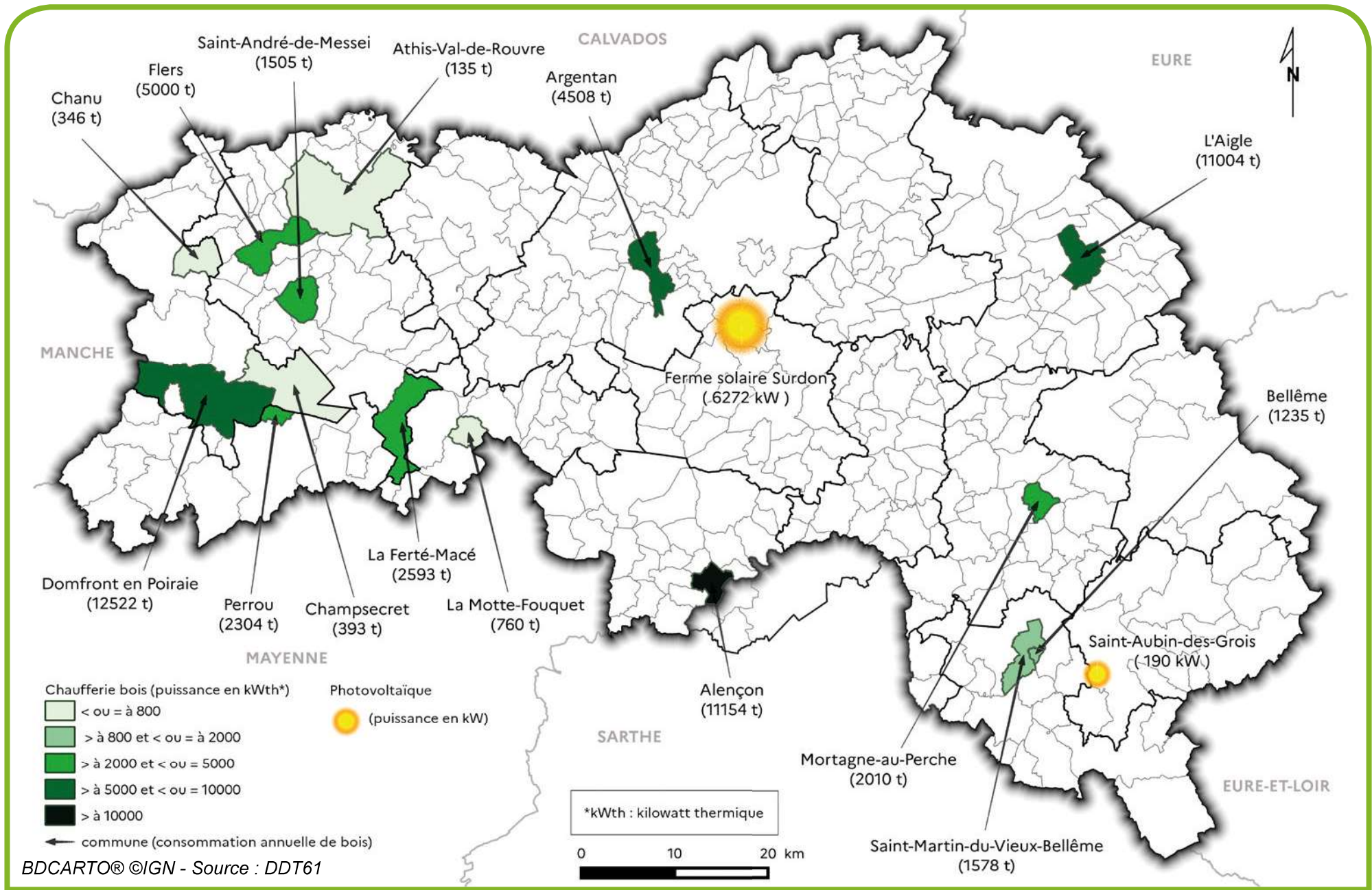


EPCI concernés par la loi de transition énergétique pour la croissance verte (LTECV) du 18/08/2015

- PCAET obligatoire pour le 31/12/2018 : en cours
- TEPCV
  - Territoires ayant signé une convention avec l'État (montant subvention État)
- CTE
  - Contrat passé entre l'État et la collectivité locale
- Candidatures pour appel à manifestation d'intérêt «territoire 100% énergies renouvelables»
  - ▨ retenues par la région
- Appel à projet : "plan paysage" (en lien avec le développement éolien)
  - EPCI lauréate

BDCARTO® ©IGN - Source : DREAL Normandie

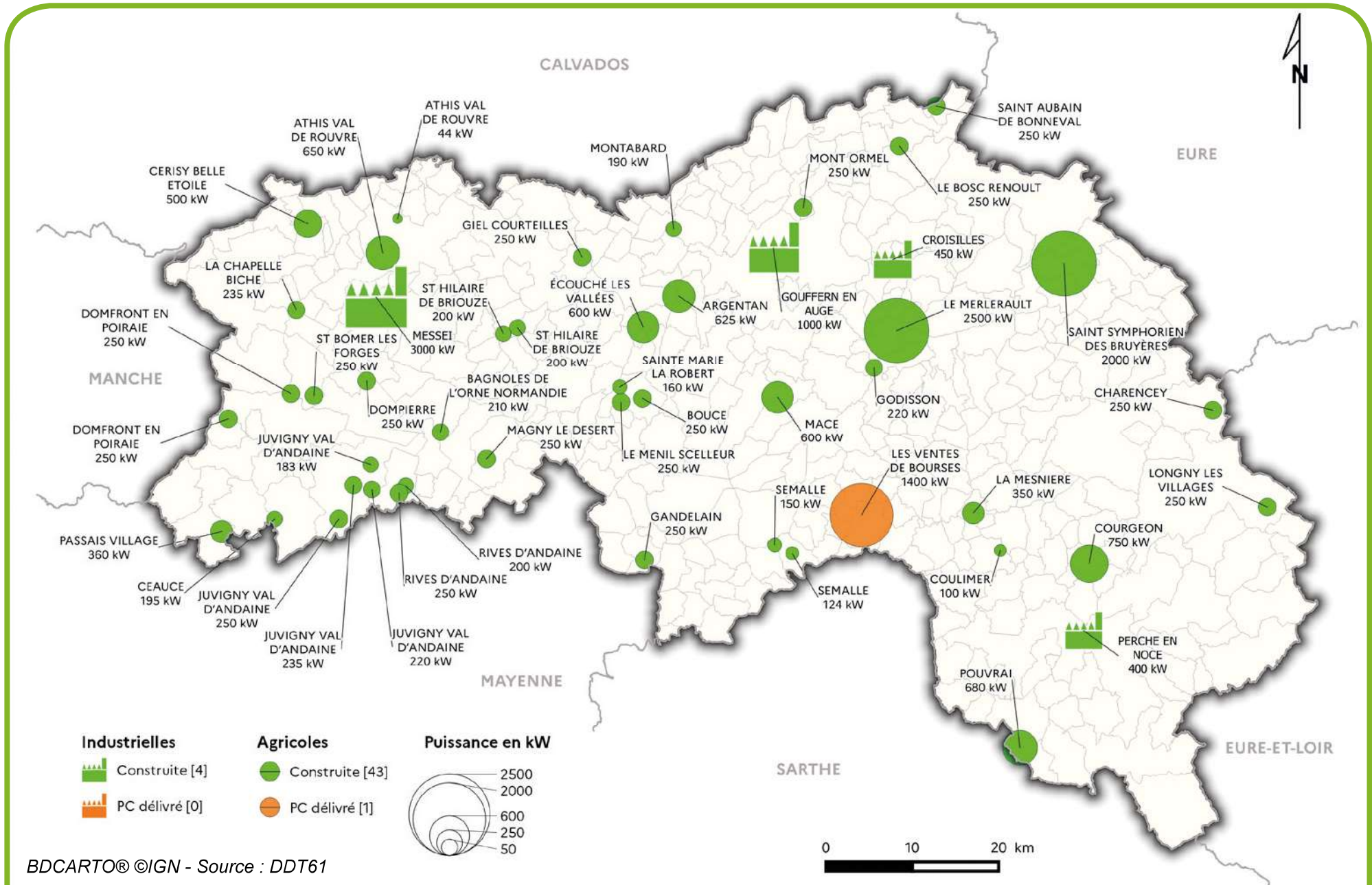
# Installations collectives bois énergie et photovoltaïque au 01/01/2021



BDCARTO® ©IGN - Source : DDT61

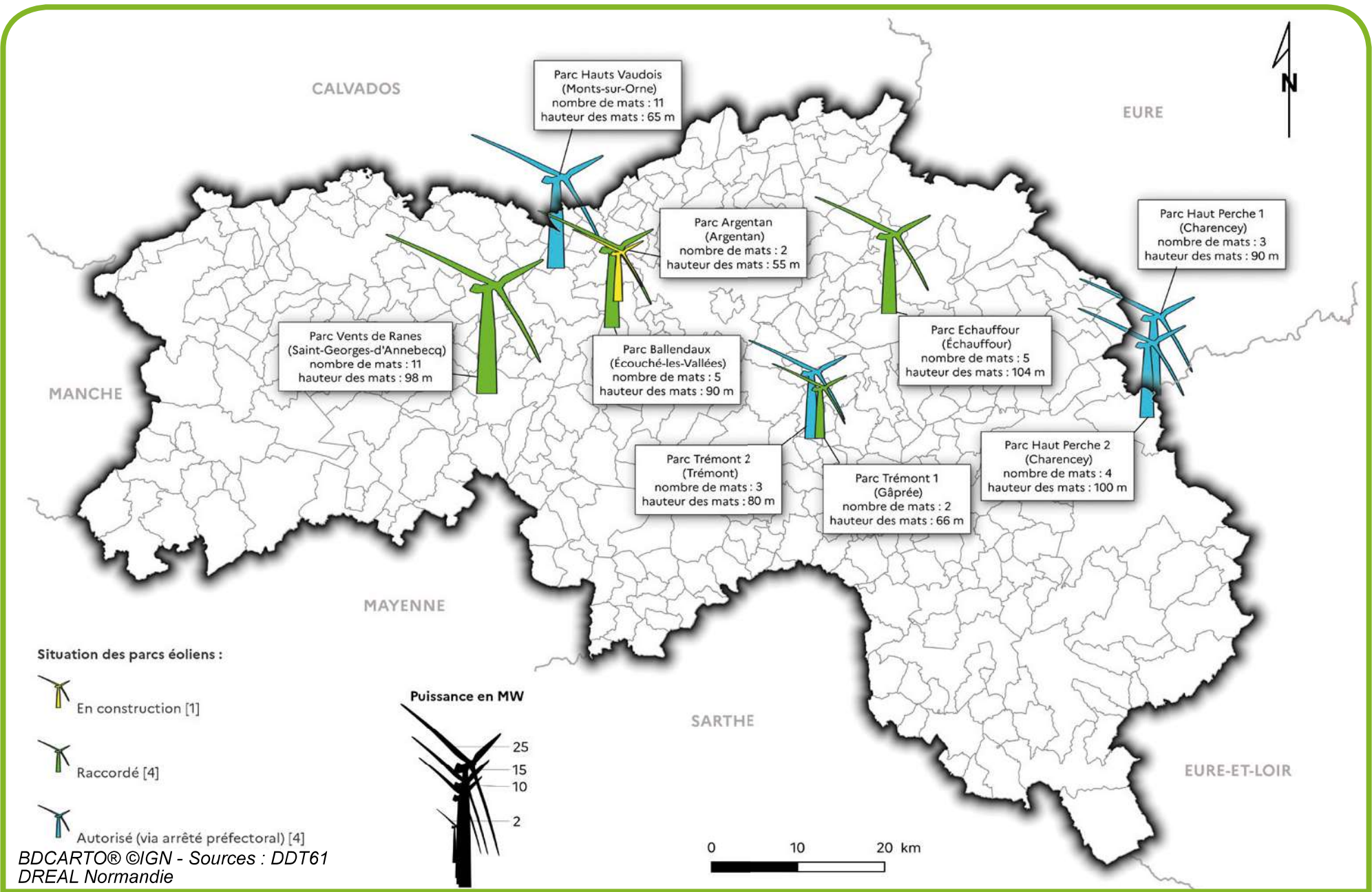
# Unités de méthanisation agricoles et industrielles

au 01/01/2021



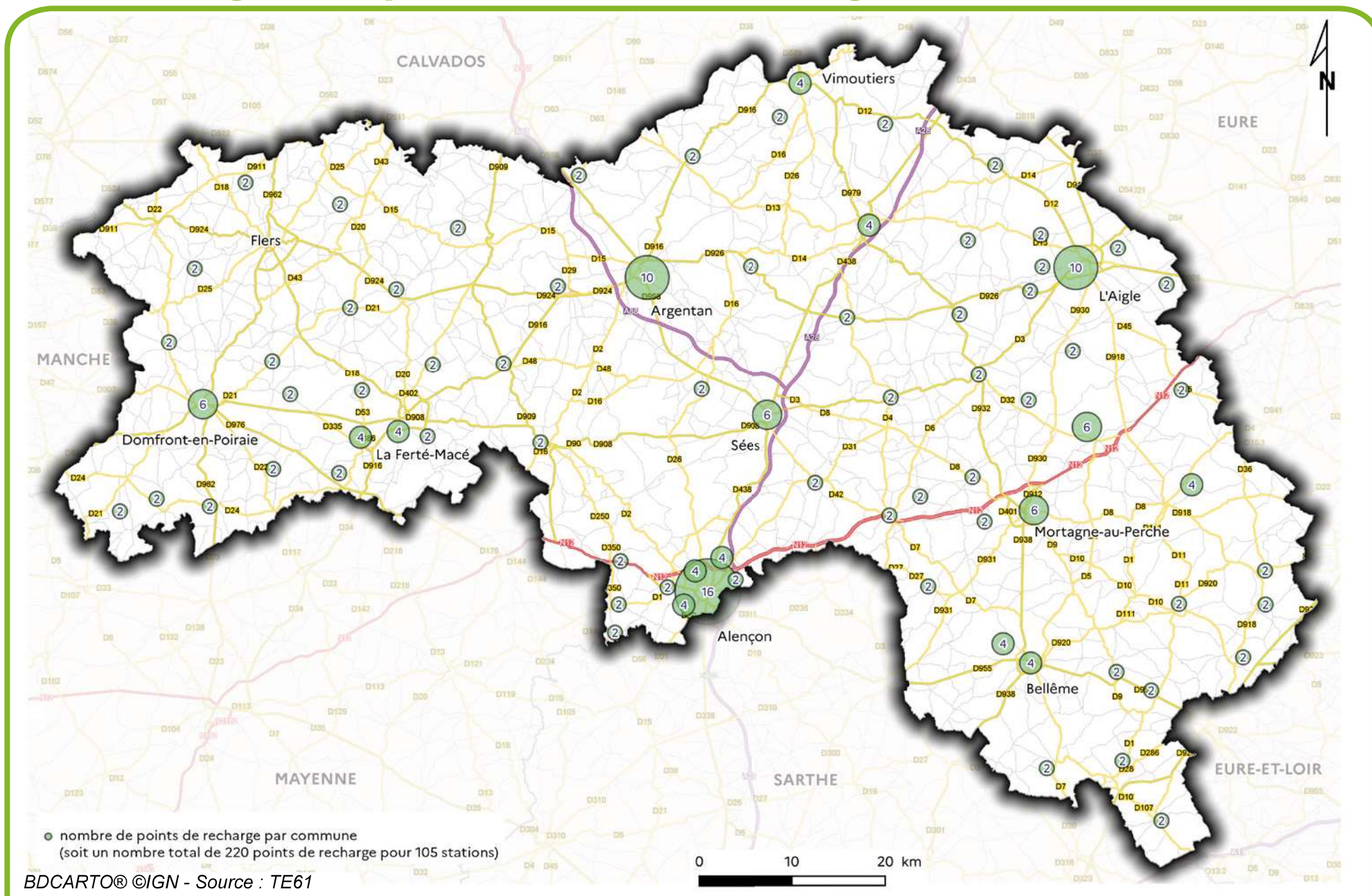
BDCARTO® ©IGN - Source : DDT61

# Éoliennes en activité, en construction et autorisées au 01/01/2021



BDCARTO® ©IGN - Sources : DDT61  
DREAL Normandie

# Points de recharge des véhicules électriques gérés par Territoire Énergie 61 au 01/06/2020



# Chiffres clés

## Occupation du territoire en 2019

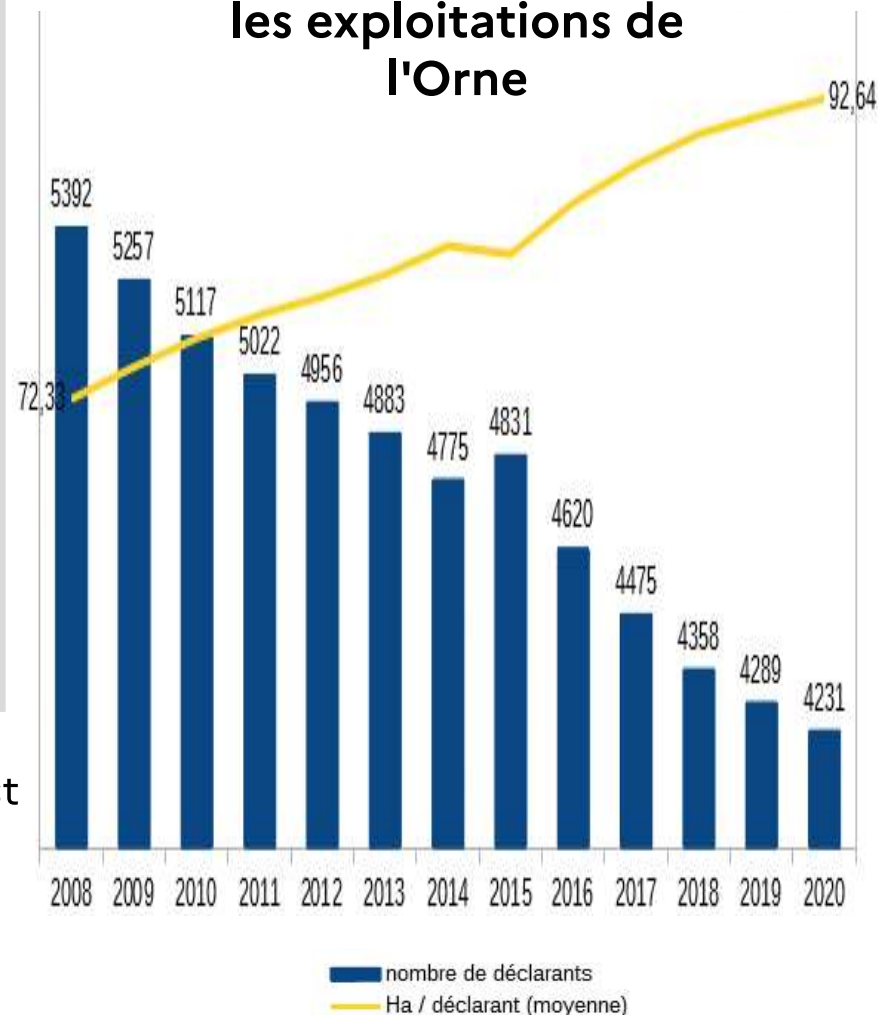
(hectares)	Orne	Normandie	France
Superficie totale	614 361	3 007 346	63 824 441
Superficie agricole utilisée (SAU)	424 900	2 078 200	28 802 666
▶ terres arables	231 700	1 252 868	18 025 051
▶ superficies toujours en herbe (STH)	180 260	806 752	9 610 519
▶ cultures permanentes	2 200	10 225	1 029 257
Bois et forêts (y compris haies)	122 000	516 320	24 739 839
Sols artificialisés	56 220	338 750	5 404 262

## Nombre d'exploitations en 2010

Orne	5 924
Normandie	35 374
France	514 694

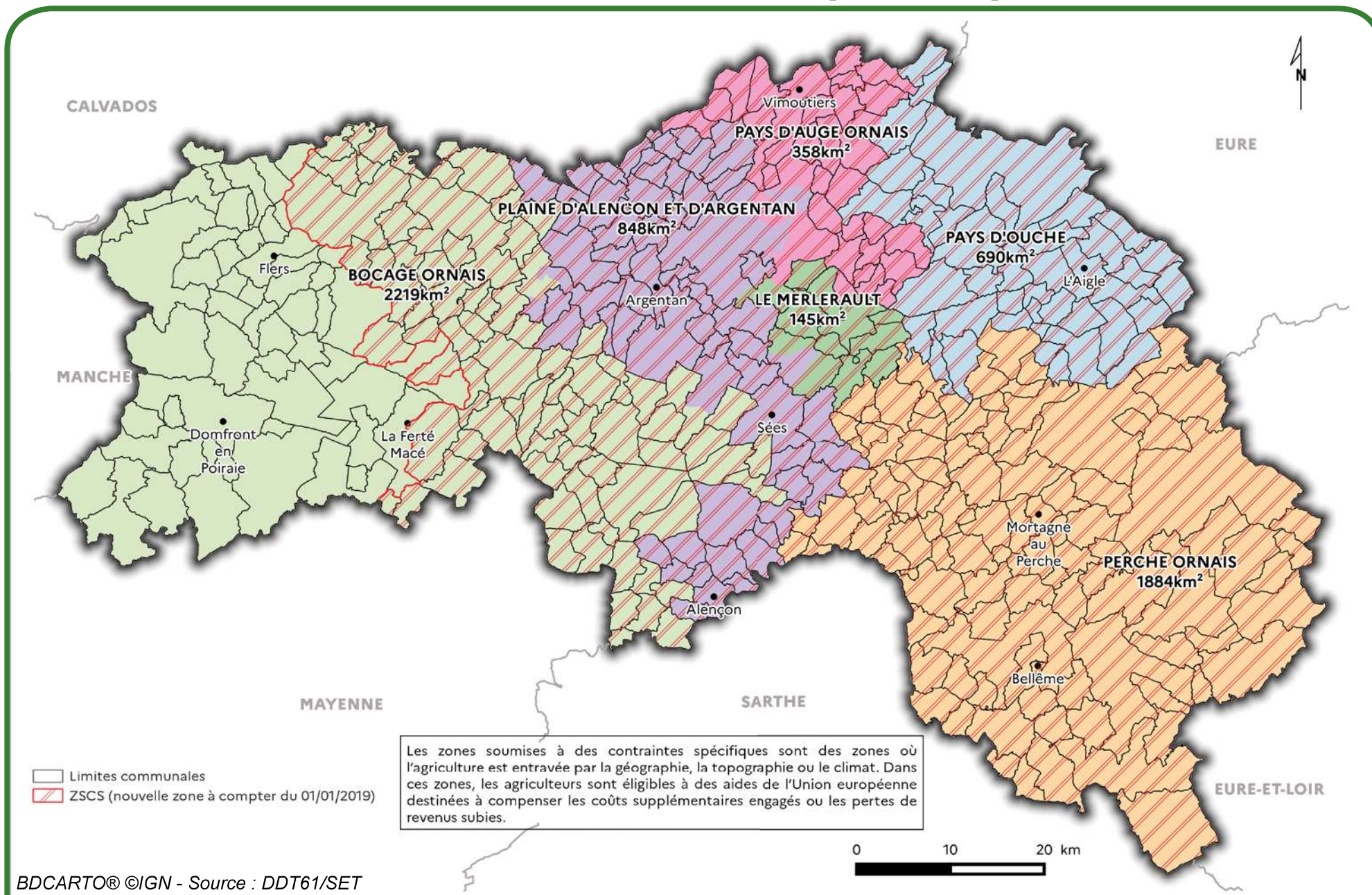
**SAU** : la surface agricole utile est la surface des terres dédiées à une activité agricole.

## Surface totale des îlots déclarés à la PAC par les exploitations de l'Orne

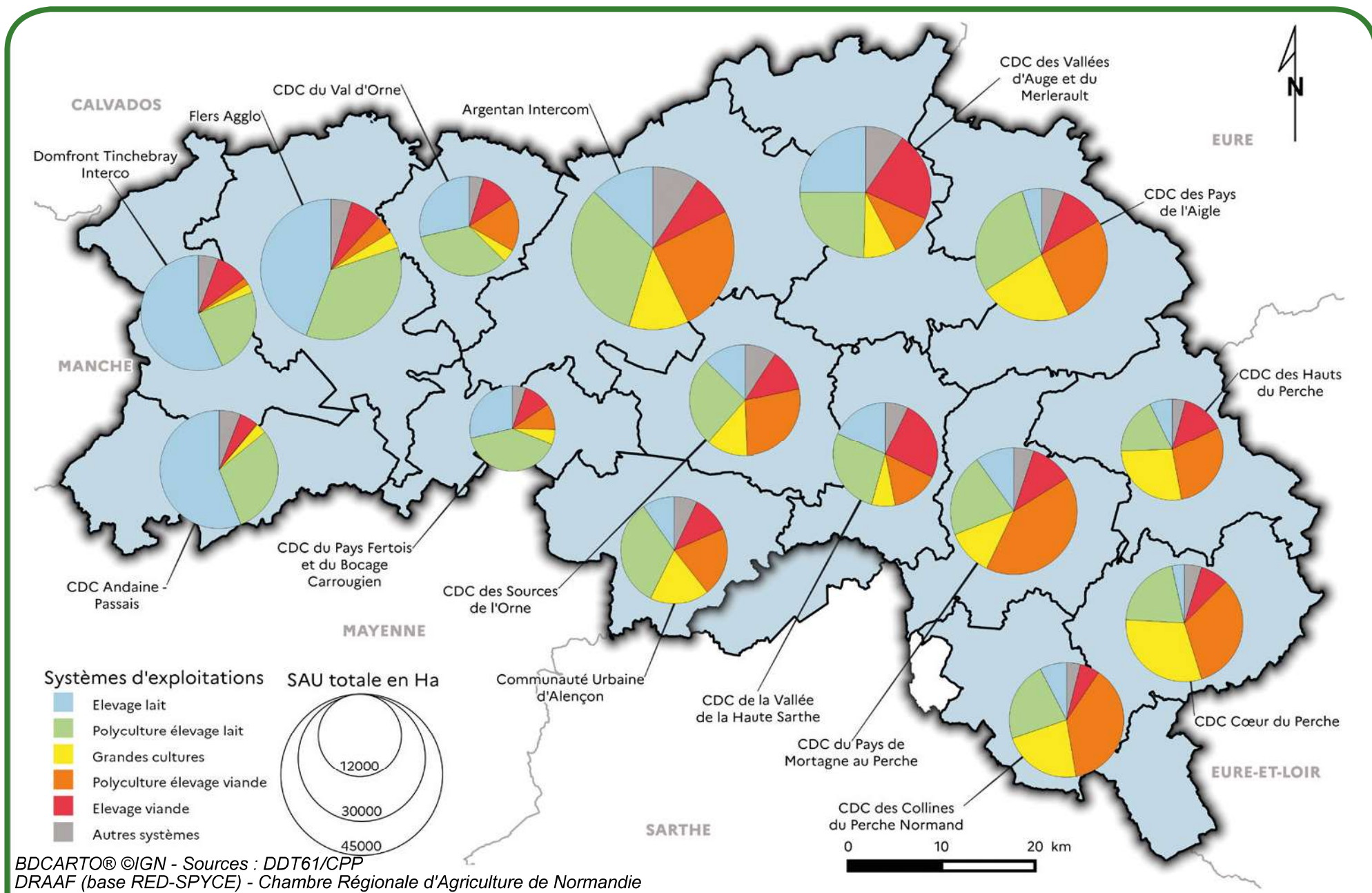


Source : Agreste (recensement agricole et statistiques annuelles agricoles 2019)

# Petites régions agricoles et zones soumises à des contraintes spécifiques (ZSCS)



# SAU des systèmes d'exploitation en 2014 par EPCI



BDCARTO® ©IGN - Sources : DDT61/PPP  
 DRAAF (base RED-SPYCE) - Chambre Régionale d'Agriculture de Normandie



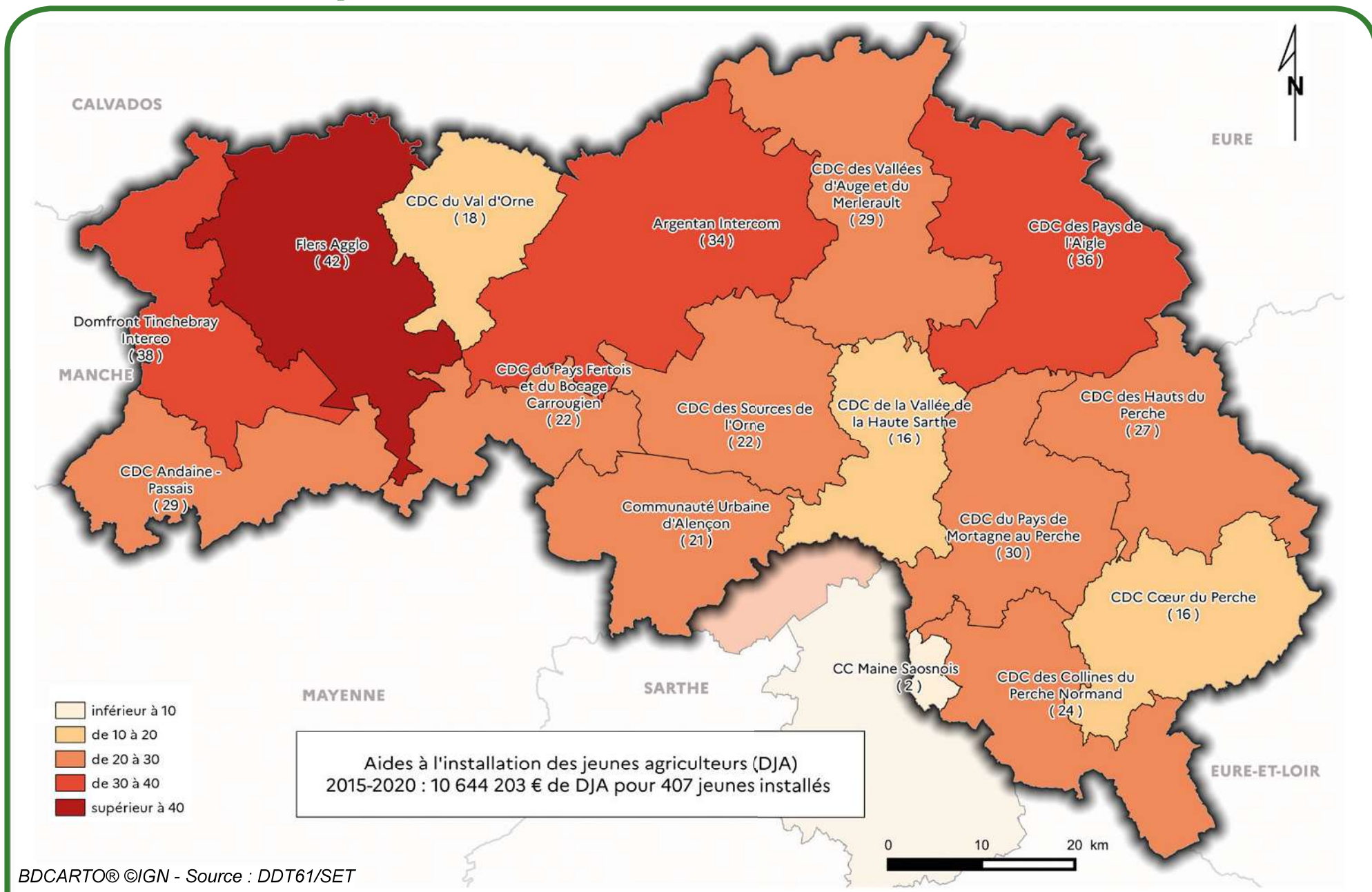
## Aides à l'installation des jeunes agriculteurs dans l'Orne (et en Normandie)

	Nombre jeunes agriculteurs	Montant DJA* (€)	Prêts bonifiés (€)	Total (€)	Moyenne DJA* (€)
2015	<b>61</b> 234 (26,1%)	<b>1 094 250</b> 3 590 935 (30,5%)	<b>157 576</b> 272 820 (57,8%)	<b>1 251 826</b> 3 863 755 (32,4%)	<b>17 939</b> 15 346
2016	<b>69</b> 274 (25,2%)	<b>1 317 500</b> 4 452 000 (29,6%)	<b>100 791</b> 244 684 (41,2%)	<b>1 418 291</b> 4 696 684 (30,2%)	<b>19 094</b> 16 248
2017	<b>71</b> 300 (23,7%)	<b>1 662 875</b> 6 618 075 (25,1%)	<b>148</b> 148 (100,0%)	<b>1 663 023</b> 6 618 223 (25,1%)	<b>23 421</b> 22 060
2018	<b>77</b> 318 (24,2%)	<b>2 198 000</b> 7 917 200 (27,8%)	<b>2 313</b> 2 313 (100,0%)	<b>2 200 313</b> 7 919 513 (27,8%)	<b>28 545</b> 24 897
2019	<b>84</b> 316 (26,6%)	<b>2 650 000</b> 7 937 700 (33,4%)	<b>0</b> 0	<b>2 650 000</b> 7 937 700 (33,4%)	<b>31 548</b> 25 119
2020	<b>45</b> 272 (16,5%)	<b>1 460 750</b> 7 128 900 (20,5%)	<b>0</b> 0	<b>1 460 750</b> 7 128 900 (20,5%)	<b>32 461</b> 26 209
<b>TOTAL</b>	<b>407</b> 1 714 (23,7%)	<b>10 383 375</b> 37 644 810 (27,6%)	<b>260 828</b> 519 965 (50,2%)	<b>10 644 203</b> 38 164 775 (27,9%)	<b>153 008</b> 129 880
Moyenne sur 6 ans	<b>68</b> 286	<b>1 730 563</b> 6 274 135	<b>43 471</b> 86 661	<b>1 774 034</b> 6 360 796	<b>25 501</b> 21 647

\*DJA : Dotation d'installation aux Jeunes Agriculteurs

Les enveloppes consacrées à l'installation des JA (DJA) sont composées de crédits État (20%) et de crédits FEADER (80%). La diminution et l'arrêt de la prise en charge de la bonification des intérêts des prêts JA s'expliquent par la suppression des prêts bonifiés pour les nouveaux installés depuis 2017 et leur remplacement par une augmentation du montant de la DJA en fonction du montant des investissements réalisés à l'installation.

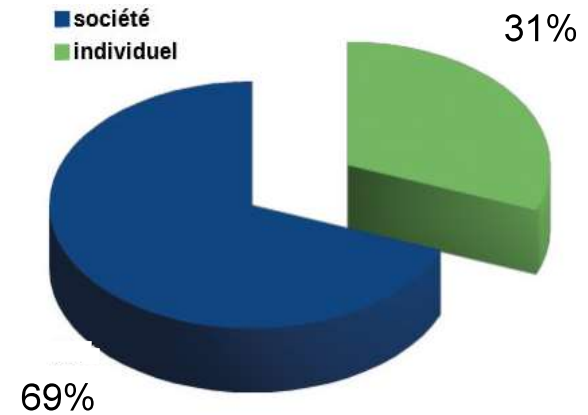
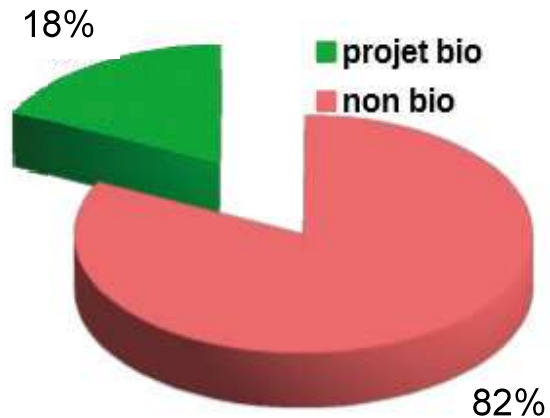
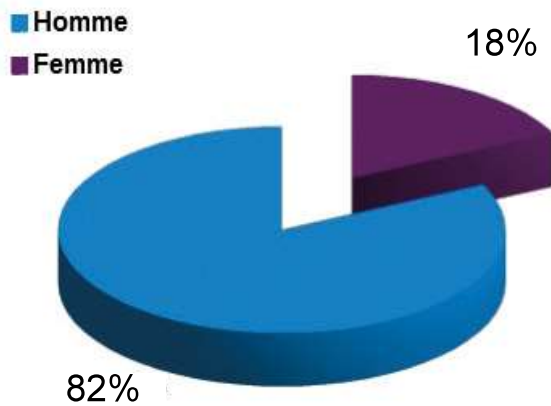
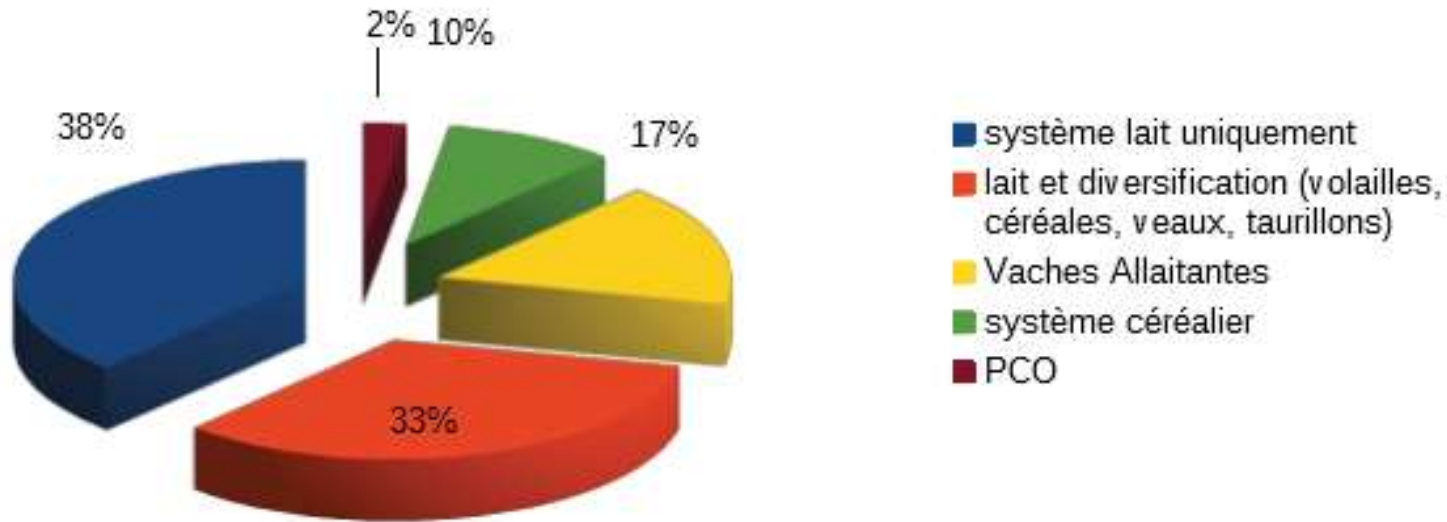
# Nombre de jeunes agriculteurs installés par EPCI de 2015 à 2020



BDCARTO® ©IGN - Source : DDT61/SET

# Caractéristiques des jeunes agriculteurs ↩

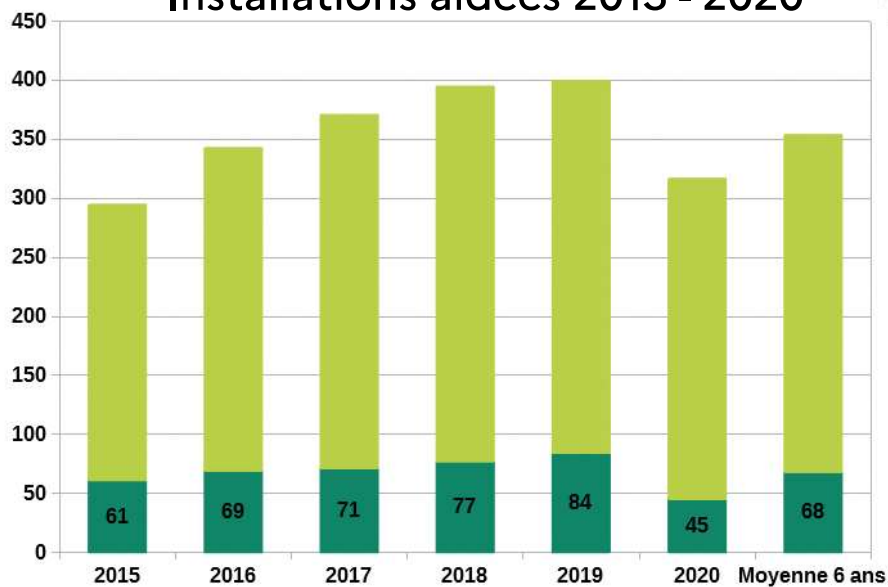
Productions principales 2020



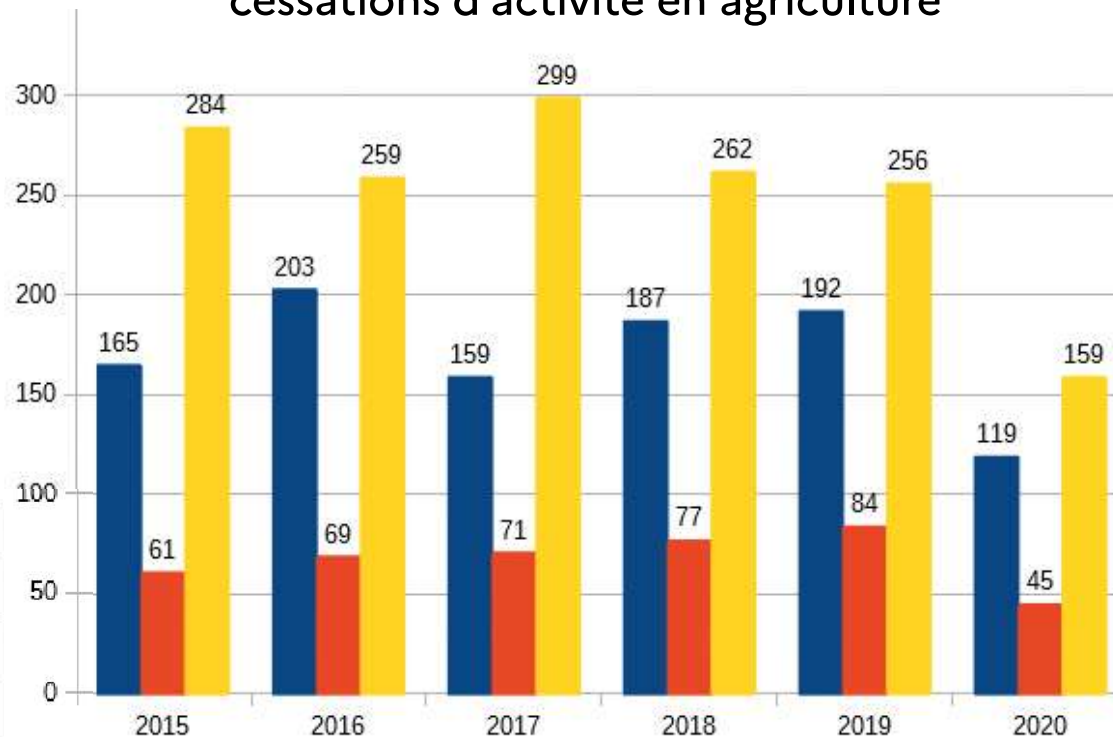
Sources : DDT61 - CDOA mars 2021

# Renouvellement des générations

Installations aidées 2015 - 2020



Évolution du nombre d'installations et de cessations d'activité en agriculture



Source : Mutualité sociale agricole

Sources : DDT61 - CDOA (commission départementale d'orientation de l'agriculture) mars 2021

# Productions animales 2019

Le cheptel			
(têtes)	Orne	Normandie	France
<b>Bovins</b>	<b>443 643</b>	<b>2 118 915</b>	<b>18 172 970</b>
Bovins de moins d'un an	115 454	543 611	5 124 525
Bovins d'un an et plus	328 189	1 575 304	13 048 445
dont vaches	163 137	814 197	7 505 132
vaches laitières	105 899	566 612	3 490 810
vaches allaitantes	57 238	247 585	4 014 322
<b>Porcins</b>	<b>86 020</b>	<b>621 900</b>	<b>13 167 415</b>
Truies de 50 kg et plus	5 800	53 200	991 695
Verrats de 50 kg et plus	190	900	16 198
Porcs à l'engraissement de 50 kg et plus	33 660	236 500	5 430 742
Porcelets et jeunes porcs (moins de 50 kg)	46 370	331 300	6 728 780

Source : Agreste (statistique agricole annuelle 2019)

# Productions animales 2019

## Les livraisons de lait de vache

	Orne	Normandie	France
Livraison des producteurs à l'industrie ( <i>1 000 litres</i> )	<b>702 757</b>	<b>3 827 224</b>	<b>23 860 242</b>
Nombre estimé de producteurs	<b>1 352</b>	<b>7 163</b>	<b>51 592</b>
Production totale de lait ( <i>1 000 litres</i> )	<b>716 057</b>	<b>3 897 579</b>	<b>24 325 047</b>
Production moyenne par vache ( <i>litres</i> )	<b>6 762</b>	<b>6 879</b>	<b>6 968</b>

## La production de viande

		Orne	Normandie	France
Poids produit ( <i>tonnes équivalent carcasse</i> )	Viande finie bovine	<b>47 473</b>	<b>188 264</b>	<b>1 404 899</b>
	Viande finie porcine	<b>18 640</b>	<b>128 877</b>	<b>2 178 907</b>
Têtes	Viande finie bovine	<b>128 037</b>	<b>550 836</b>	<b>4 490 375</b>
	Viande finie porcine	<b>199 340</b>	<b>1 390 440</b>	<b>23 463 511</b>

Source : Agreste (statistique agricole annuelle 2019)

# Productions végétales, aides piliers PAC et données économiques

Productions végétales en 2019			
(hectares)	Orne	Normandie	France
Céréales	122 215	641 130	9 394 033
Oléagineux	22 750	123 715	1 906 836
Protéagineux	4 300	15 540	241 582
Betteraves industrielles	1 740	37 995	446 601
Pommes de terre	98	19 200	207 157
Prairies	206 220	892 942	12 754 750
Prairies naturelles	177 260	787 052	7 148 480
Prairies temporaires	21 400	69 500	2 662 574
Prairies artificielles	4 560	16 690	476 521
Prairies peu productives (parcours...)	3 000	19 700	2 467 175
Fourrages annuels			
Maïs fourrage	49 980	230 630	1 436 435

Source : Agreste (Statistique agricole annuelle provisoire 2019)

Aides des 1 <sup>er</sup> et 2 <sup>e</sup> piliers de la PAC dans l'Orne en 2020	
<b>1<sup>er</sup> pilier de la PAC</b>	
Paiement de base	43 968 k€
Paiement vert	30 688 k€
Paiement redistributif	10 392 k€
Paiement JA	1 537 k€
Aides couplées animales	11 779 k€
aides couplées végétales	1 668 k€
<b>2<sup>e</sup> pilier de la PAC</b>	
ICHN	12 973 k€
MAEC	8 037 k€
Bio	2 732 k€
Assurance récolte	1 070 k€

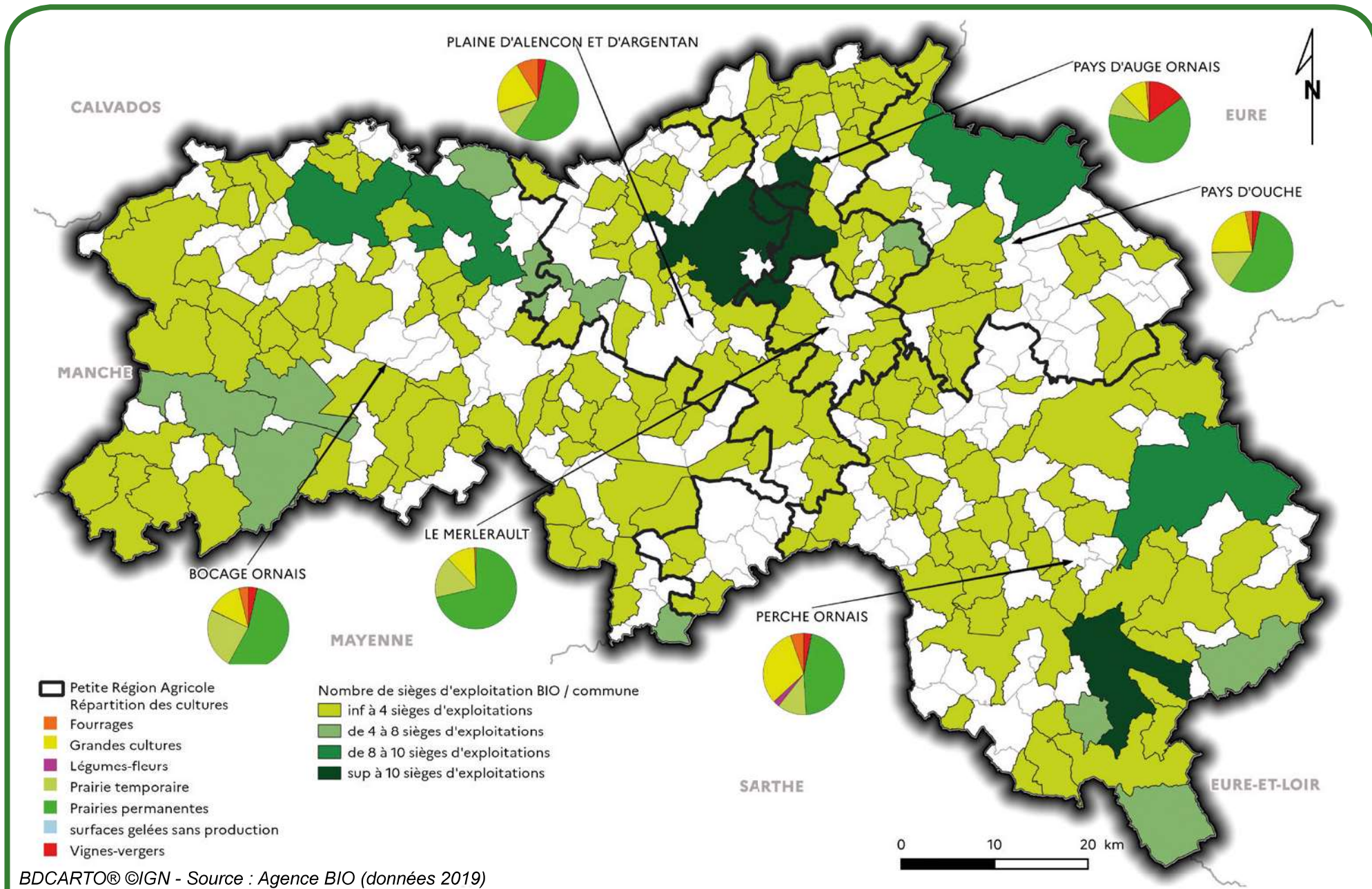
Source : DDT61/SET

## Données économiques : les produits de la branche agriculture en 2019 (y compris les produits des activités secondaires des exploitations)

(millions d'euros hors subventions)	Céréales	Plantes industrielles	Plantes fourragères	P. maraîchers et horticoles	P. végétaux bruts et transformés	Bétail	Avicoles	P. laitiers de lait de vaches	dont P. laitiers (vache) transformés	Animaux bruts et transformés	Produit total des biens	Produit total des services	Total des produits
Orne	140	44	128	9	327	212	27	266	10	511	839	93	931
Normandie	779	677	494	209	2 589	949	120	1 444	31	2 546	5 134	484	5 618
France	10 259	3 593	5 463	6 136	44 098	11 488	4 735	9 346	278	27 057	71 155	4908	76 063

Source : Agreste (comptes de l'agriculture 2019)

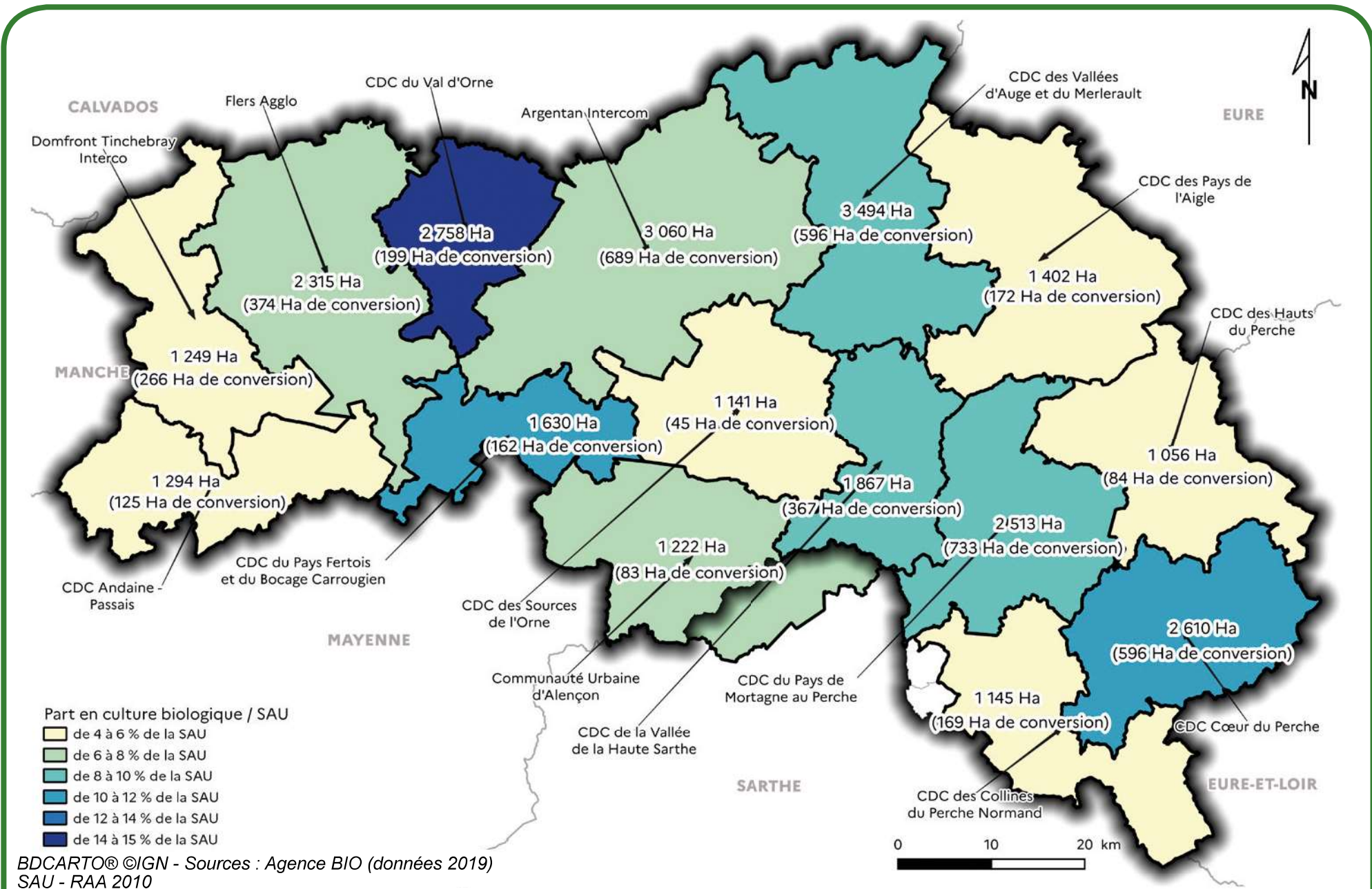
# ➔ Agriculture biologique: nombre de sièges d'exploitation et répartition des cultures



BDCARTO® ©IGN - Source : Agence BIO (données 2019)



# Part de l'agriculture biologique sur la SAU du territoire



BDCARTO® ©IGN - Sources : Agence BIO (données 2019)  
SAU - RAA 2010

# ➔ Agriculture biologique

En 2019, 455 exploitations étaient certifiées « Bio ». Un objectif de 15% de la surface agricole utile (SAU) en bio à l'horizon 2022 a été inscrit dans le plan Ambition Bio 2022.

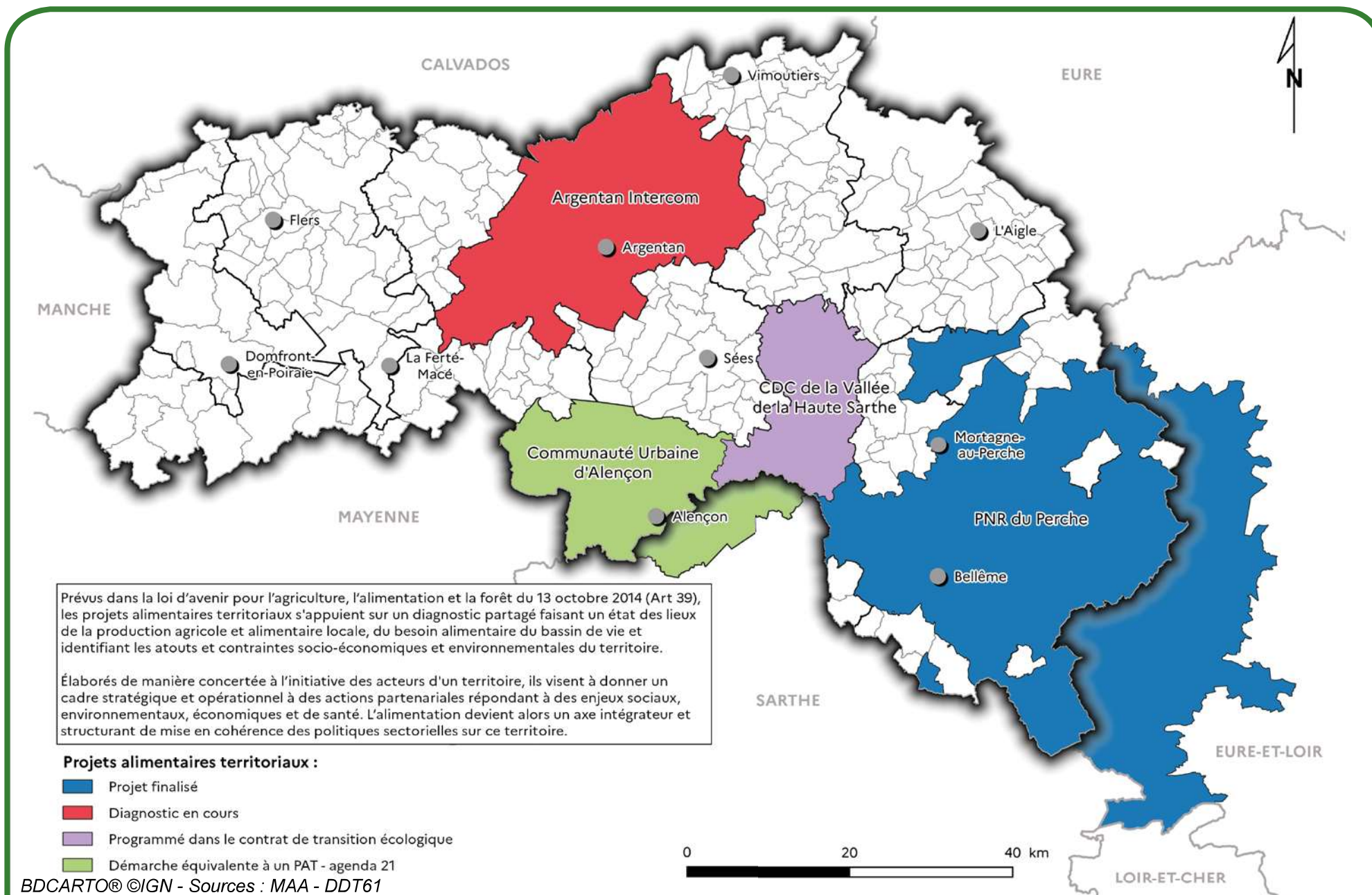
Nombre d'opérateurs			
	Orne	Normandie	France
Nombre exploitations 2019	455	2 016	47 196
Évol./ 2018	10%	12%	13%
Transformateurs	77	695	15 735
Distributeurs	22	287	6 979
% de SAU en BIO	7%	5%	8%

Principales productions végétales - Hectares en bio et conversion							
		Céréales	Oléag.	Protéag.	Fruits	STH	Cultures fourrag.
Orne	Certifiées Bio	3 473	56	184	811	12 887	6 366
	Conversion	1 131	92	53	390	1 752	1 224
	Total	4 604	148	237	1 201	14 639	7 590
	Évol./2018	+6%	+13%	+29%	+11%	+9%	+8%
Normandie	Certifiées Bio	9 415	143	793	2 915	47 050	19 026
	Conversion	5 726	536	279	1 649	8 938	5 678
	Total	15 141	679	1 072	4 564	55 988	24 704
	Évol./2018	+24%	+32%	-12%	+15%	+12%	+6%

Productions animales - Nombre de têtes certifiées bio en 2019									
	Vaches allaitantes	Vaches laitières	Brebis viande	Brebis laitières	Chèvres	Truies	Poulets de chair	Poules pondeuses	Ruches
Orne	4 167	5 517	1 288	587	496	101	30 354	37 303	954
Évol./2018	+3%	+7%	+2%	+1%	+14%	+2%	+10%	+3%	+57%
Normandie	12 010	23 991	5 594	973	1 869	553	107 195	231 906	1 640
Evol./2018	+6%	+9%	+1%	+5%	-2%	+17%	+28%	+52%	+81%

Source : Agence Bio

# Projets alimentaires territoriaux



## Filière équine

### Naissances (immatriculées) de type d'équidés

	Chevaux de course	Races françaises de selle	Races étrangères de selle	Poneys	Chevaux de trait	Ânes
Orne	<b>3 366</b>	<b>456</b>	<b>77</b>	<b>113</b>	<b>192</b>	<b>8</b>
Normandie	<b>8 192</b>	<b>2 779</b>	<b>266</b>	<b>619</b>	<b>428</b>	<b>82</b>
France	<b>16 338</b>	<b>15 141</b>	<b>2 759</b>	<b>3 889</b>	<b>9 396</b>	<b>603</b>

Source : IFCE – SIRE 2020

- ▶ La France est le 6<sup>e</sup> producteur mondial de purs-sangs, dont plus de la moitié est immatriculée en Normandie.
- ▶ La France est le 1<sup>er</sup> producteur mondial de trotteurs, dont 75% sont immatriculés en Normandie et en Pays de la Loire.
- ▶ 42% des étalons de galop actifs et 54% des étalons de trot actifs sont immatriculés en Normandie.
- ▶ 20% des chevaux et poneys de sport, ainsi que 30% des selles français, sont immatriculés en Normandie.
- ▶ L'Orne représente 8,5% des produits immatriculés en France.
- ▶ 23% des naisseurs d'équidés se situent en Normandie.

Source : Annuaire ECUS 2020

## Répartition des lieux d'élevages par type d'équidés

	Chevaux de course	Races françaises de selle	Races étrangères de selle	Poneys	Chevaux de trait	Ânes
Orne	709	175	17	40	46	4
Normandie	2 074	1 180	95	320	160	52
France	5 197	7 989	773	2 051	3 961	302

Source : IFCE – SIRE 2020

- ▶ Sur 236 hippodromes actifs, 36% sont situés en Normandie et en Pays de la Loire, et 46% des réunions ont lieu en Normandie, en Île-de-France et en Pays de la Loire.
- ▶ 58% des 17 118 trotteurs sont entraînés en Normandie et en Pays de la Loire.
- ▶ L'équitation reste le 4<sup>e</sup> sport national. 80% des licenciés sont des femmes et les 2/3 des licenciés ont moins de 21 ans.
- ▶ La Normandie est au 2<sup>e</sup> rang des régions cavalières, avec 11,8 licenciés pour 1 000 habitants.
- ▶ 1 entraîneur de trotteurs sur 3 est localisé en Normandie.
- ▶ La Normandie fait partie des quatre régions à plus de 100 000 équidés.
- ▶ 1/3 des élevages de plus de 5 naissances est localisé en Normandie.
- ▶ La moitié des contrats d'élevage est normande.

Source : Annuaire ECUS 2020

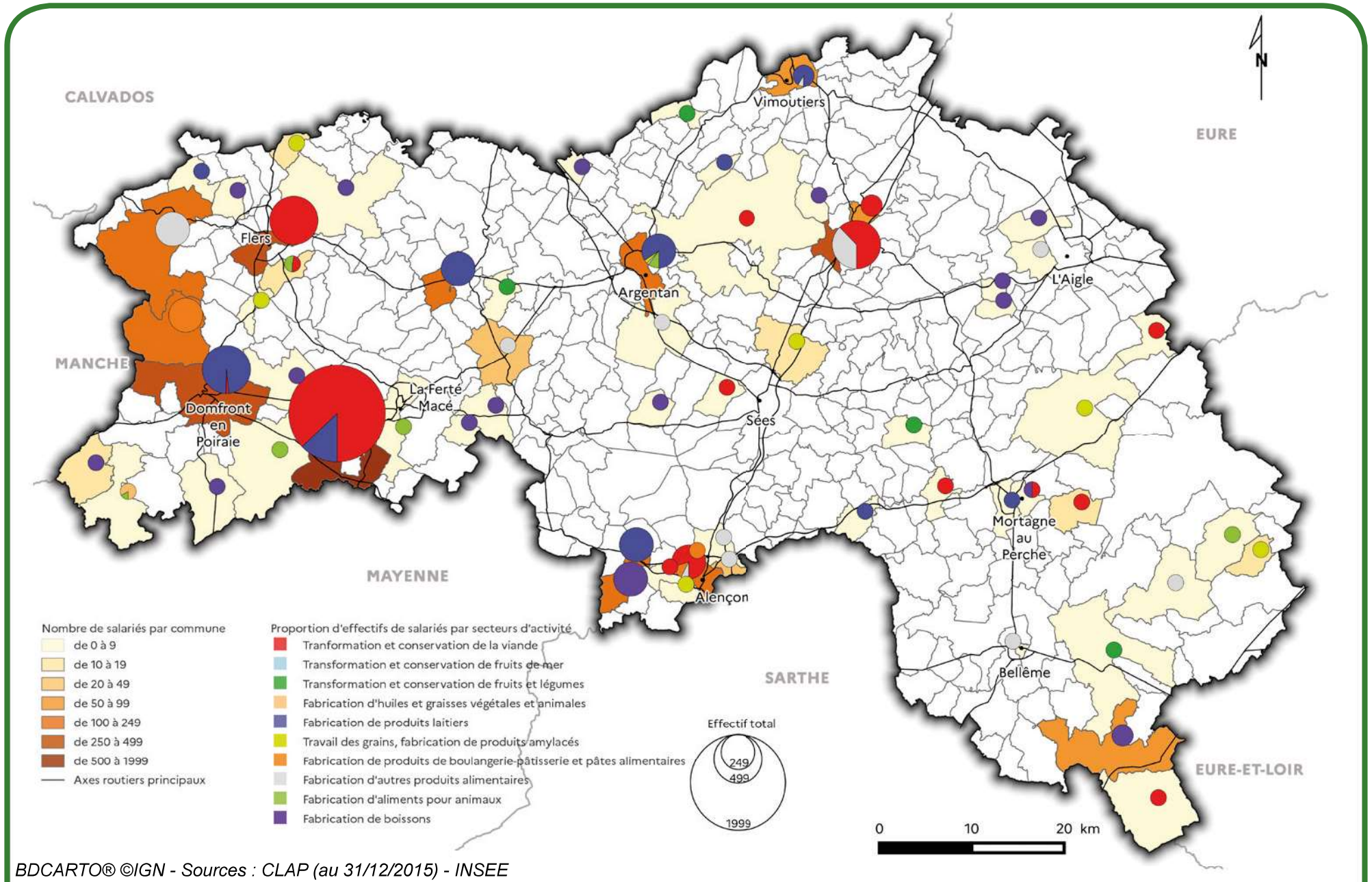
# ↪ Industrie agroalimentaire en 2015

## Nombre d'établissements suivant le nombre de salariés

<i>(commerces de gros et industries)</i>	Orne	Normandie	France
Nombre total d'établissements	<b>264</b>	<b>2 242</b>	<b>55 660</b>
Nombre d'établissements de moins de 10 salariés	<b>215</b>	<b>1 779</b>	<b>45 961</b>
Nombre d'établissements entre 10 et 249 salariés	<b>46</b>	<b>436</b>	<b>9 326</b>
Nombre d'établissements de plus de 250 salariés	<b>3</b>	<b>27</b>	<b>373</b>
Effectifs au 31/12/2015	<b>4 506</b>	<b>34 584</b>	<b>611 976</b>
Effectifs ETP (Équivalent Temps Plein)	<b>4 305</b>	<b>32 560</b>	<b>564 251</b>

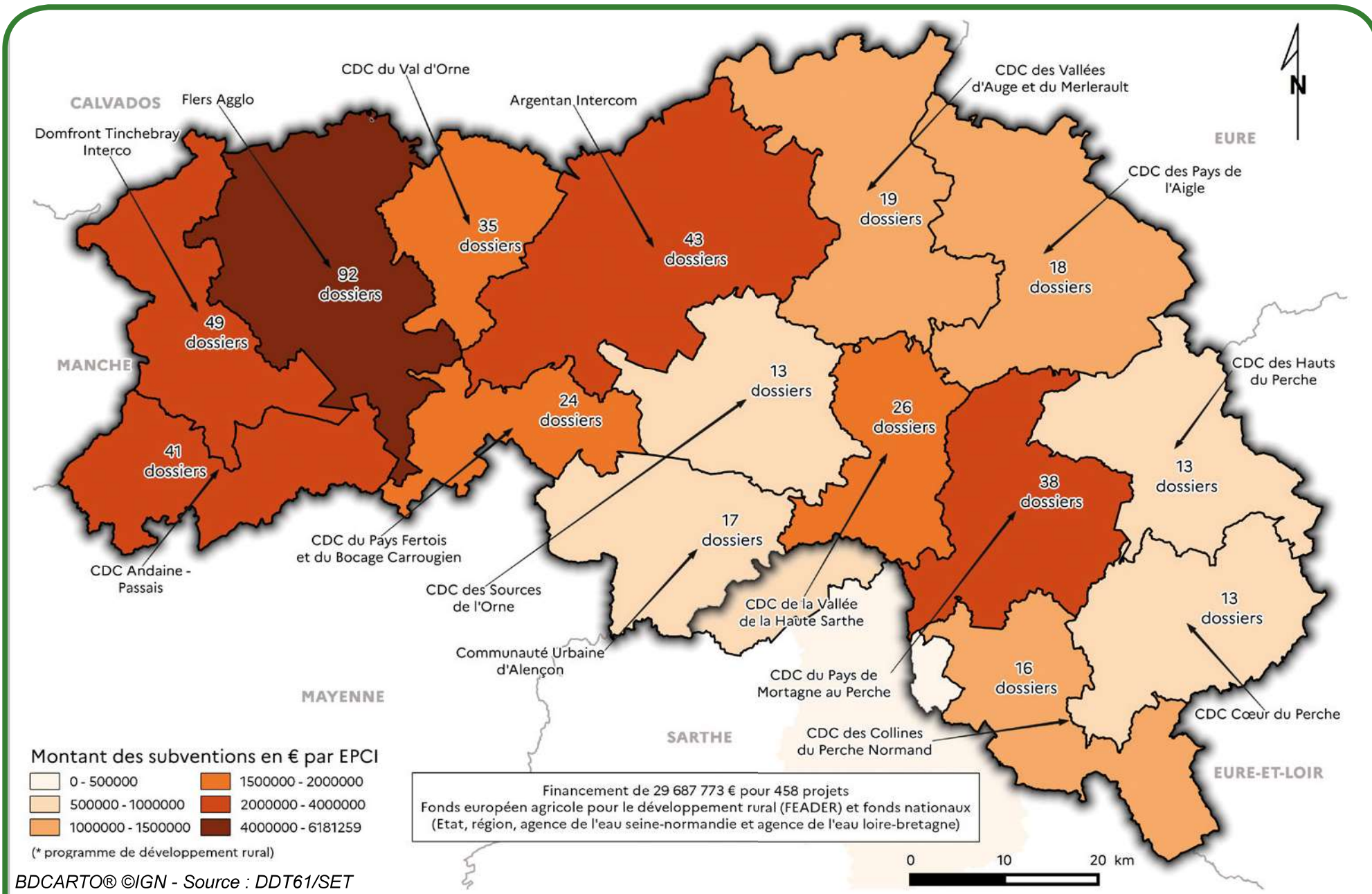
Source : INSEE (connaissance locale de l'appareil productif - CLAP 2015)

# Emploi dans l'industrie agroalimentaire en 2015



BDCARTO® ©IGN - Sources : CLAP (au 31/12/2015) - INSEE

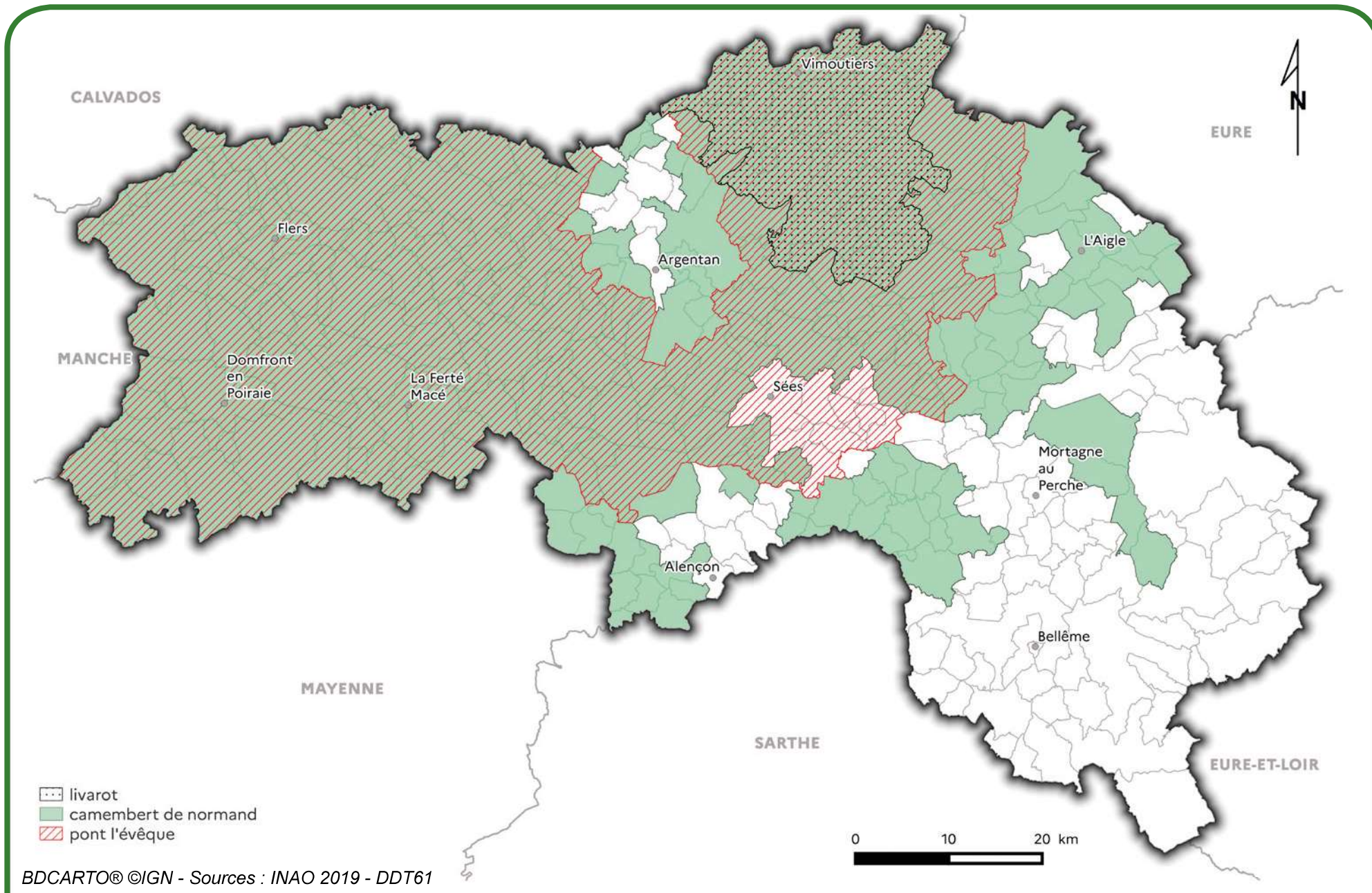
# ➔ Répartition des investissements agricoles sur la mesure 411 sur PDR\* instruits par la DDT du 01/01/15 au 01/01/20



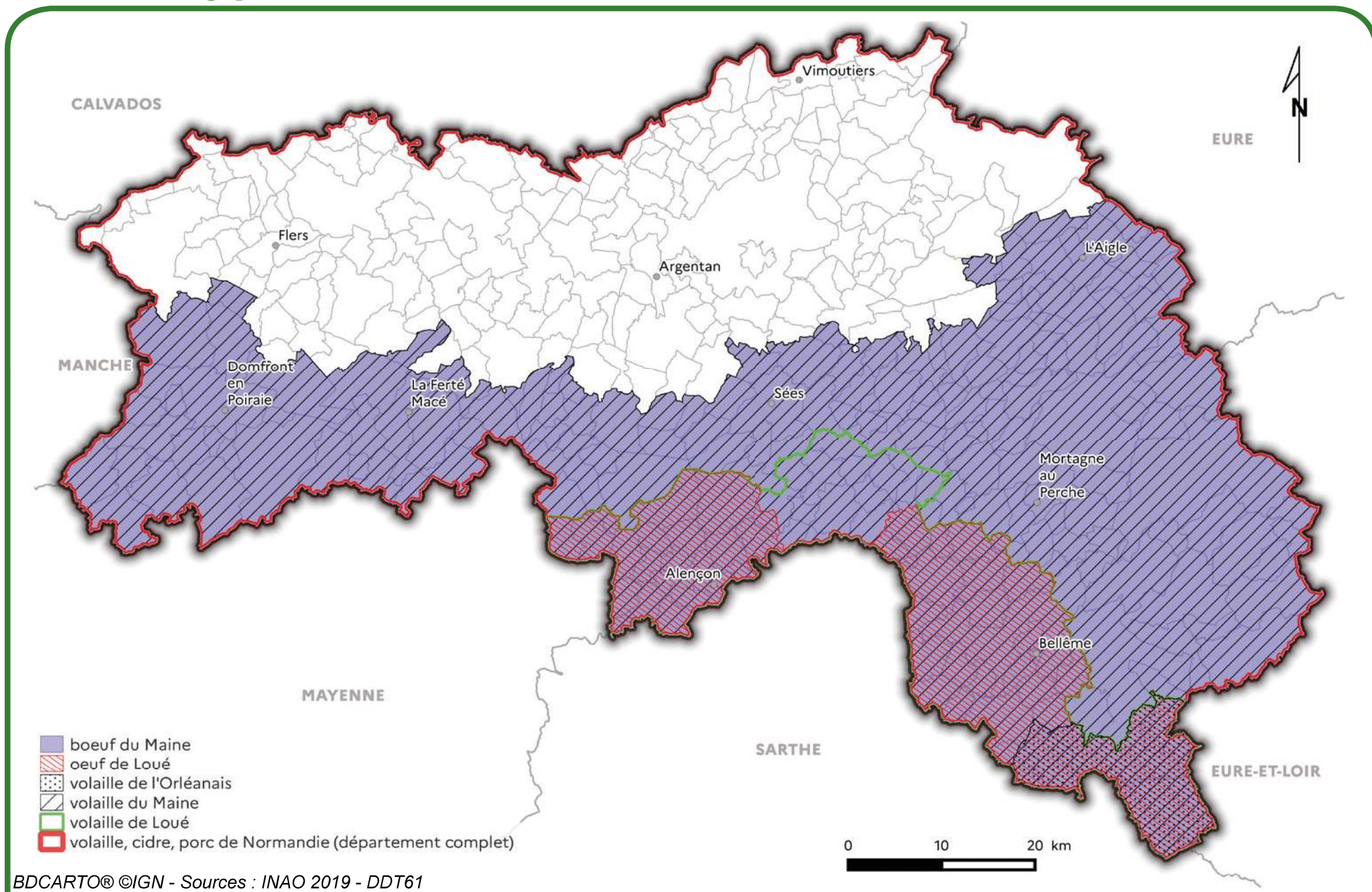
BDCARTO® ©IGN - Source : DDT61/SET



# Appellations d'origine protégée (AOP) de type fromage

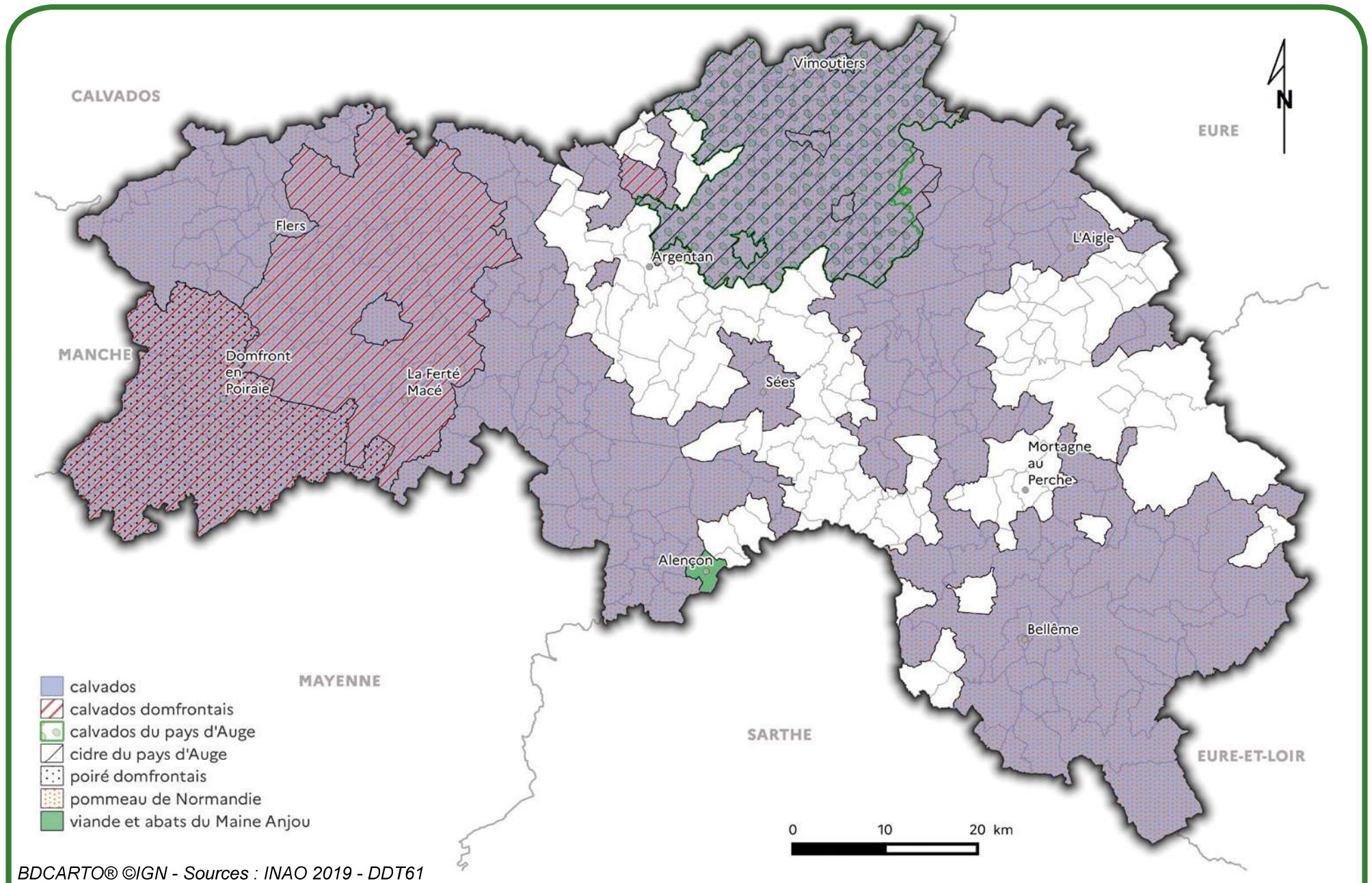


# Indications géographiques protégées (IGP) de types viande et alcool



BDCARTO® ©IGN - Sources : INAO 2019 - DDT61

# Appellations d'origine protégée (AOP) de types alcool ou viande



BDCARTO® ©IGN - Sources : INAO 2019 - DDT61

# Forêt et bois

## Surfaces et propriétaires forestiers (ha)

Forêts publiques	<b>26 000</b> (25%)
Forêts privées	<b>77 000</b> (75%)
<b>Total</b>	<b>103 000</b>

Source : IGN

## Récolte de bois (milliers de m<sup>3</sup>)

Grumes	<b>179,4</b>
Bois d'industrie	<b>67,8</b>
Bois énergie	<b>133</b>
<b>Total m<sup>3</sup></b>	<b>380,2</b>

Sources : DRAAF - Agreste Essentiel n°6 (novembre 2020)

## Bilan de l'aide forestière depuis 2014 mesure 0403/0806-2 du PDR\*

	Dessertes forestières	Reboisement
Nombre de dossiers (instruits en DDT)	<b>61</b>	<b>39</b>
Objet	<b>31 km de voiries forestières et 73 places de dépôt/retournement</b>	<b>242 ha</b>
Montant	<b>951 400 €</b> (FEADER* et État)	<b>478 800 €</b> (FEADER* et CR Normandie*)

Source : DDT61/SET

## Taux de boisement

	Surface (ha)	% du territoire
Orne	<b>103 000</b>	<b>17%</b>
Normandie	<b>422 000</b>	<b>14%</b>
France	<b>16 800 000</b>	<b>31%</b>

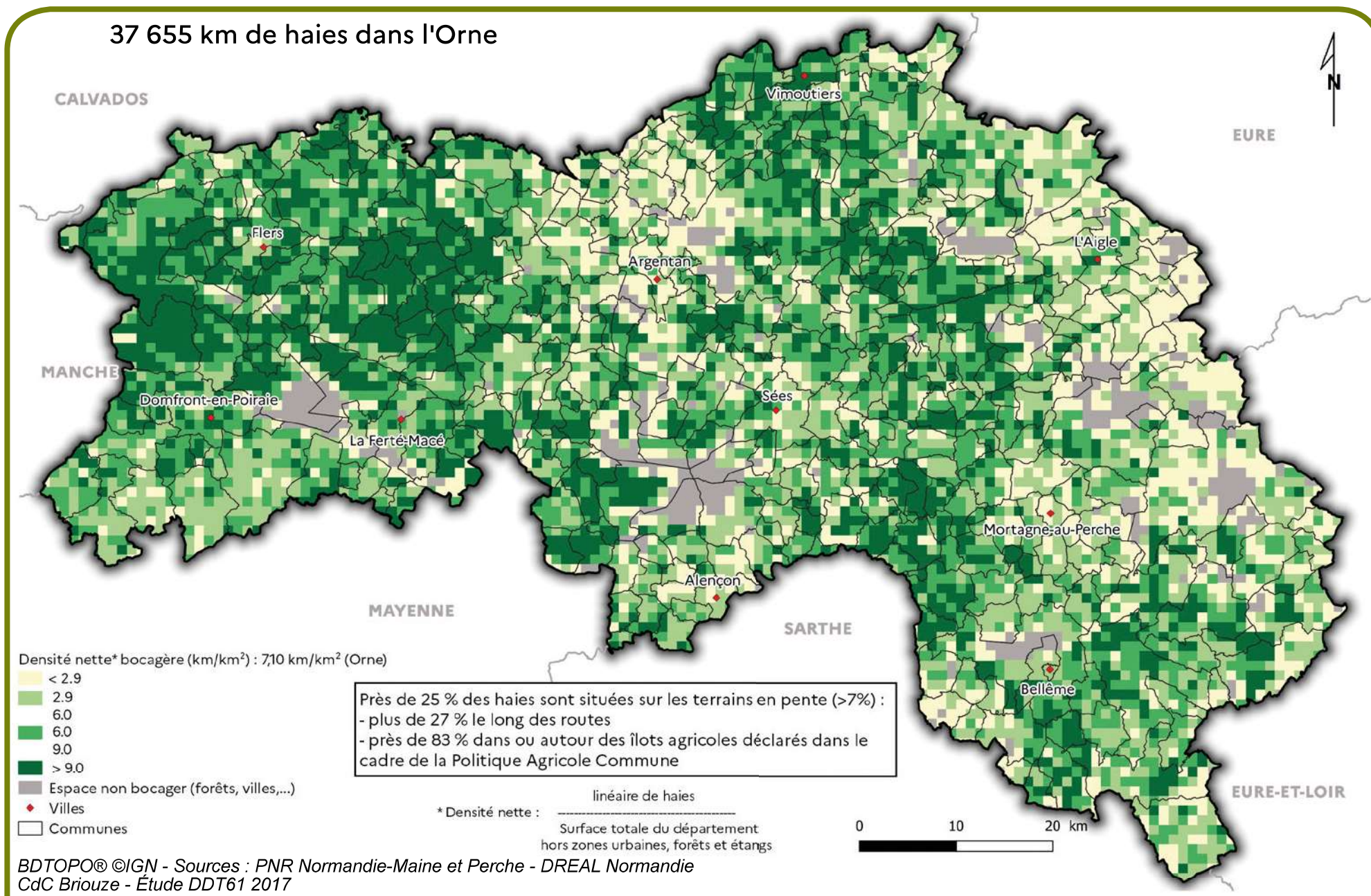
Sources : IGN - Inventaire forestier, campagne 2009-2019

\* CR Normandie : Conseil Régional Normandie

\* FEADER : Fonds Européen Agricole pour le Développement Rural

\* PDR : Programme de Développement Rural

# Densité générale du bocage ornais ←



 **Chasse**

Nombre de chasseurs	
2016/2017	<b>12 691</b>
2017/2018	<b>12 382</b>
2018/2019	<b>12 058</b>
2019/2020	<b>10 468</b>
2020/2021	<b>10 186</b>

Sources : DDT61 - Fédération départementale des chasseurs de l'Orne

Prélèvements de grands gibiers et dégâts de gibiers					
Campagne cynégétique	dégâts de gibiers		prélèvements sangliers	prélèvements cerfs	prélèvements chevreuils
	surfaces	coût total *			
2013/2014	<b>440 ha</b>	<b>435 000 €</b>	<b>2 250</b>	<b>780</b>	<b>5 470</b>
2014/2015	<b>789 ha</b>	<b>842 042 €</b>	<b>2 970</b>	<b>770</b>	<b>5 670</b>
2015/2016	<b>714 ha</b>	<b>778 332 €</b>	<b>3 203</b>	<b>866</b>	<b>5 792</b>
2016/2017	<b>1 371 ha</b>	<b>1 155 140 €</b>	<b>3 912</b>	<b>838</b>	<b>6 014</b>
2017/2018	<b>878 ha</b>	<b>902 289 €</b>	<b>4 531</b>	<b>910</b>	<b>6 313</b>
2018/2019	<b>1 356 ha</b>	<b>1 145 016 €</b>	<b>4 915</b>	<b>960</b>	<b>6 371</b>
2019/2020	<b>976 ha</b>	<b>1 091 455 €</b>	<b>4 647</b>	<b>979</b>	<b>6 605</b>
2020/2021			<b>4 773</b>	<b>1 421</b>	<b>6 492</b>

\* coût total = indemnités aux agriculteurs + provision pour charge + frais d'expertise et de personnel + frais de prévention

Sources : DDT61 - Fédération départementale des chasseurs de l'Orne

**Données des prélèvements 2019/2020 : espèces susceptibles d'occasionner des dégâts (ESOD)**

Classement des nuisibles	Espèces	Piégeage (1)	Déterrage (2)	Battues administratives (3)	Destruction par tir (3)	Total
Groupe 1	Ragondin	<b>17 412</b>	<b>62</b>	<b>0</b>	<b>0</b>	<b>17 474</b>
	Rat musqué	<b>2 472</b>	<b>0</b>	<b>0</b>	<b>0</b>	<b>2 472</b>
	Vison d'Amérique	<b>1</b>	<b>0</b>	<b>0</b>	<b>0</b>	<b>1</b>
Groupe 2	Renard	<b>254</b>	<b>0</b>	<b>0</b>	<b>22</b>	<b>276</b>
	Corbeau freux	<b>222</b>	NC	<b>12</b>	<b>8 201</b>	<b>8 435</b>
	Corneille noire	<b>427</b>	NC	<b>0</b>	<b>13 122</b>	<b>13 549</b>
	Fouine	<b>97</b>	NC	<b>0</b>	<b>2</b>	<b>99</b>
Groupe 3	Lapin de garenne	NC	NC	NC	NC	<b>0</b>
	Pigeon	NC	NC	NC	<b>262</b>	<b>262</b>
	Sanglier	Cf. chiffres globaux qui intègrent les différents modes de prélèvement (destruction et chasse)				
	<b>Total</b>	<b>20 885</b>	<b>62</b>	<b>12</b>	<b>21 609</b>	<b>42 568</b>

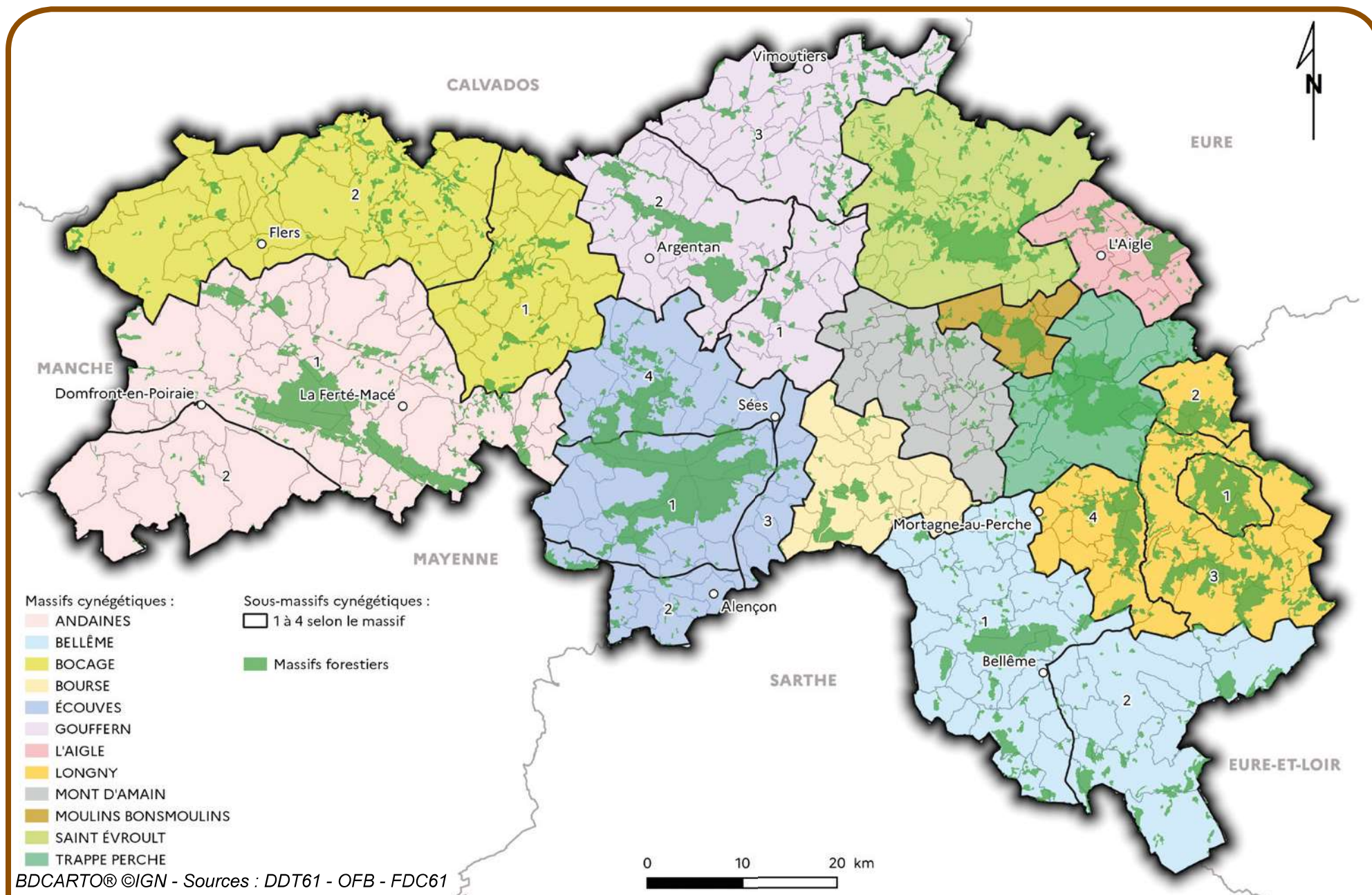
Sources :

(1) Fédération départementale des chasseurs de l'Orne (sauf rat musqué et ragondin : source FDGDON)

(2) Fédération départementale des chasseurs de l'Orne

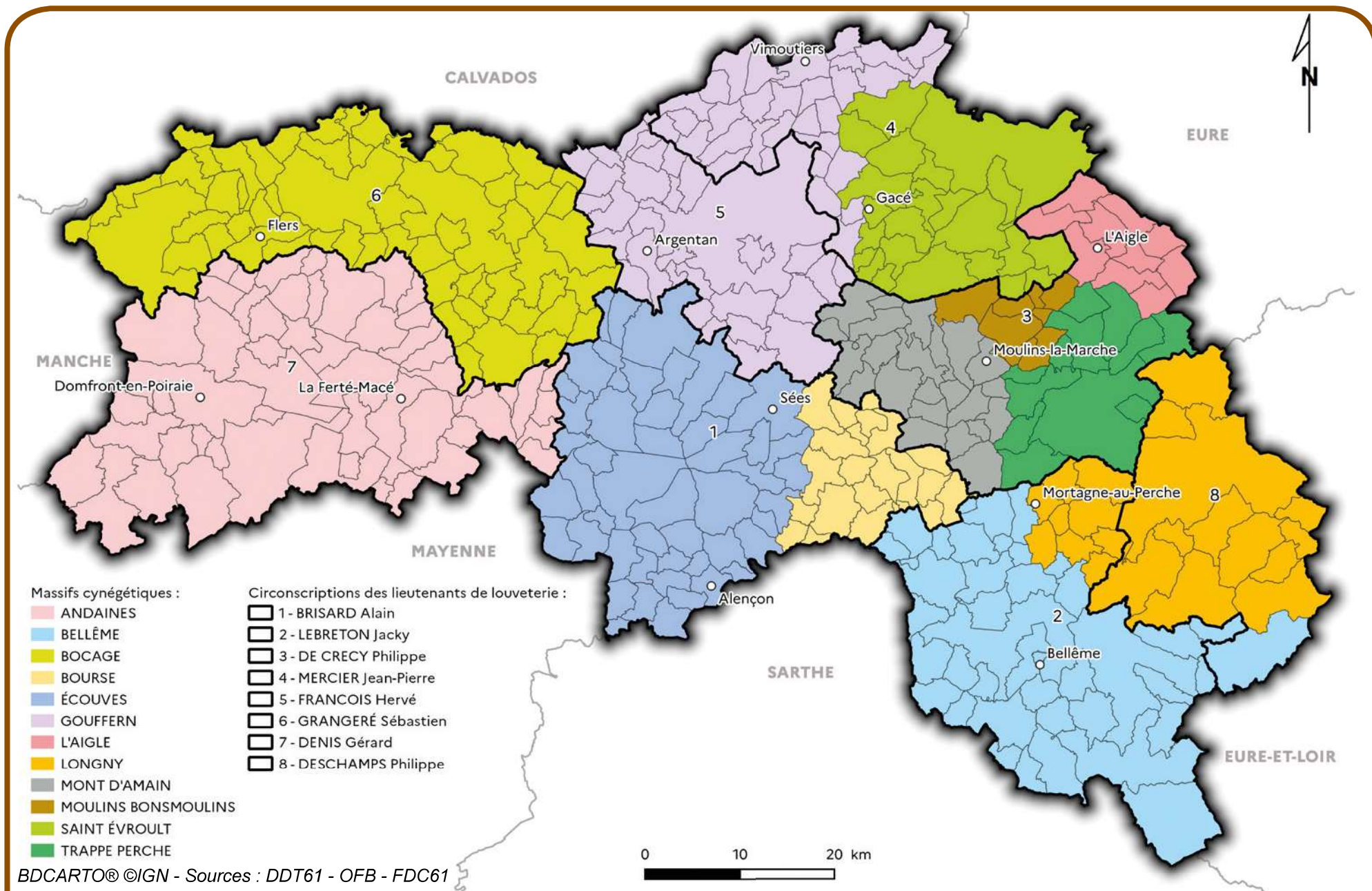
(3) DDT61

# Massifs et sous-massifs cynégétiques



BDCARTO® ©IGN - Sources : DDT61 - OFB - FDC61

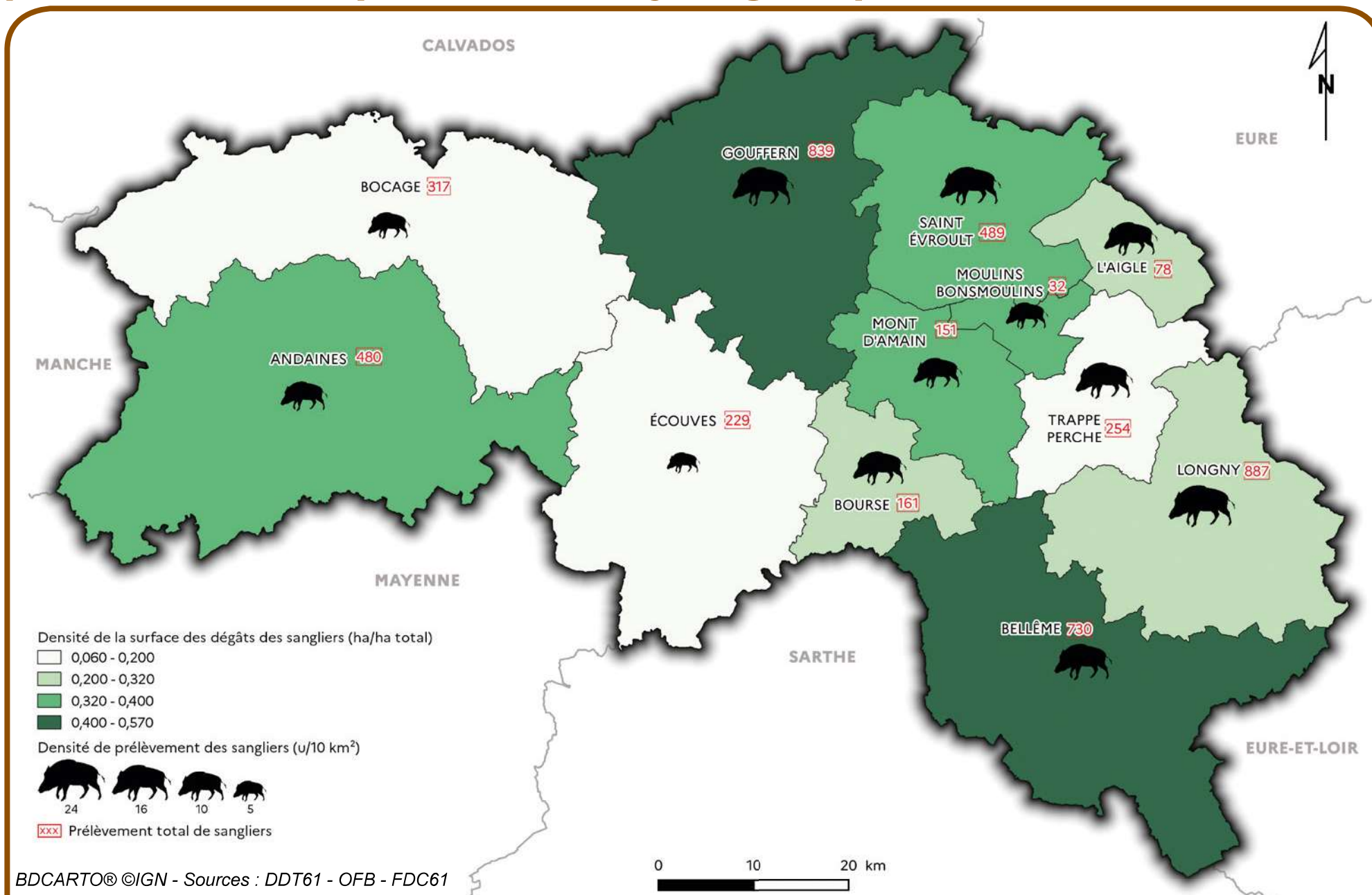
# Massifs cynégétiques et circonscriptions des lieutenants de louveterie



BDCARTO® ©IGN - Sources : DDT61 - OFB - FDC61

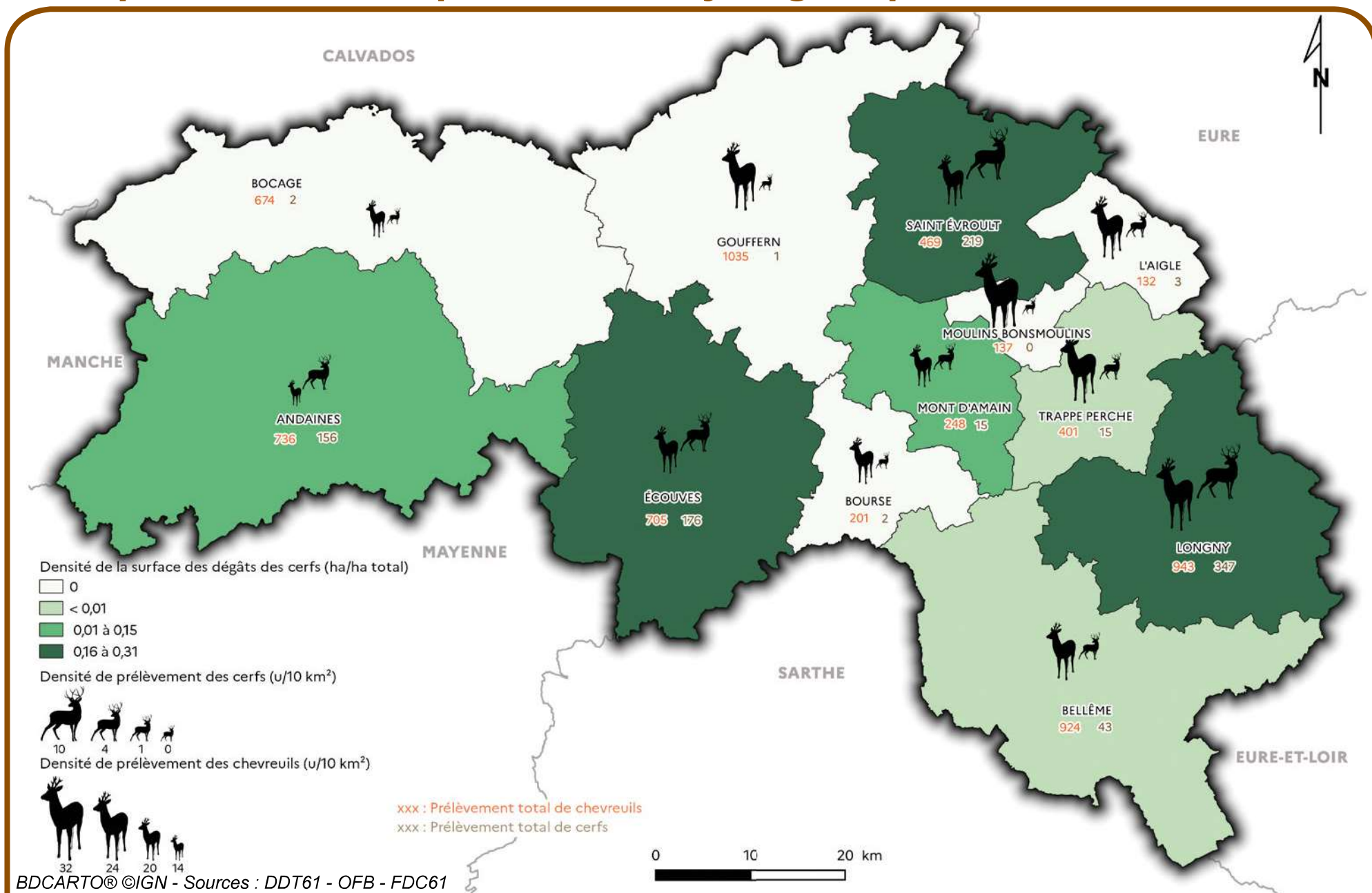


# Sangliers : densité des dégâts en 2018 et prélèvements par massif cynégétique en 2019/2020



BDCARTO® ©IGN - Sources : DDT61 - OFB - FDC61

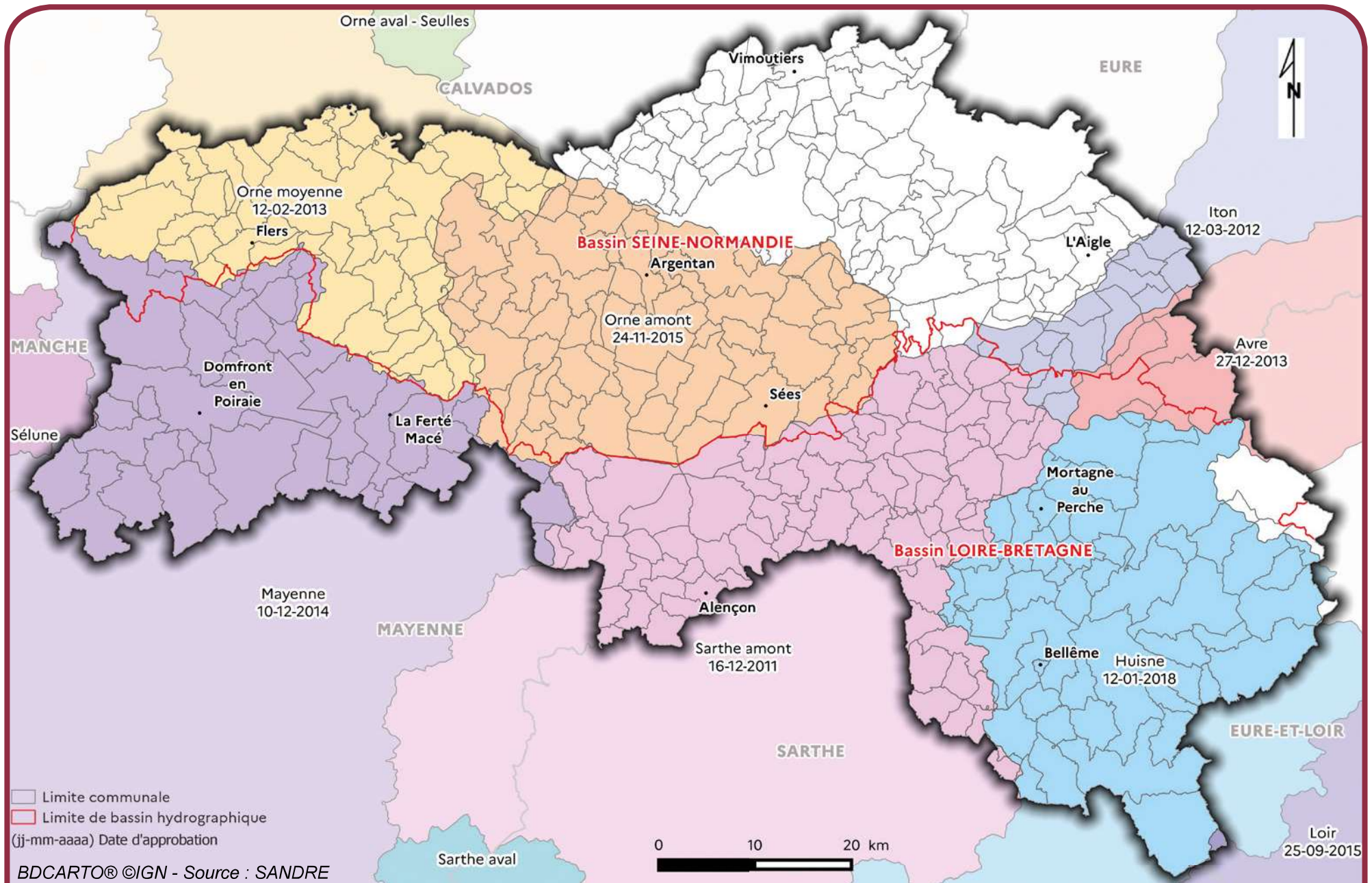
# ➔ Cervidés : densité des dégâts en 2018 et prélèvements par massif cynégétique en 2019/2020



BDCARTO® ©IGN - Sources : DDT61 - OFB - FDC61

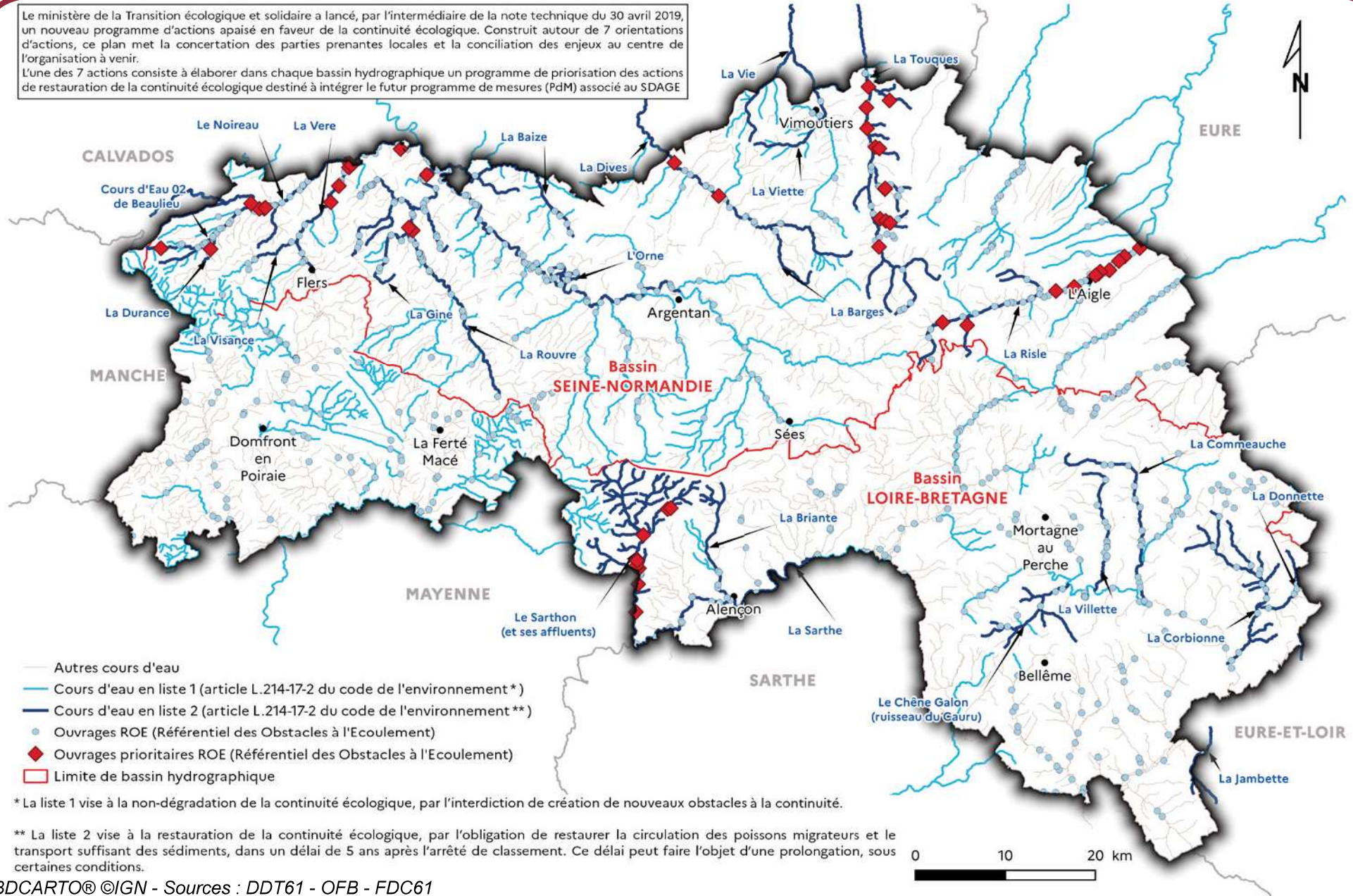
# Schémas d'aménagement et de gestion des eaux (SAGE)

(SAGE)



# Classement des cours d'eau sur lesquels doit être assurée la continuité écologique

Le ministère de la Transition écologique et solidaire a lancé, par l'intermédiaire de la note technique du 30 avril 2019, un nouveau programme d'actions apaisé en faveur de la continuité écologique. Construit autour de 7 orientations d'actions, ce plan met la concertation des parties prenantes locales et la conciliation des enjeux au centre de l'organisation à venir. L'une des 7 actions consiste à élaborer dans chaque bassin hydrographique un programme de priorisation des actions de restauration de la continuité écologique destiné à intégrer le futur programme de mesures (PdM) associé au SDAGE

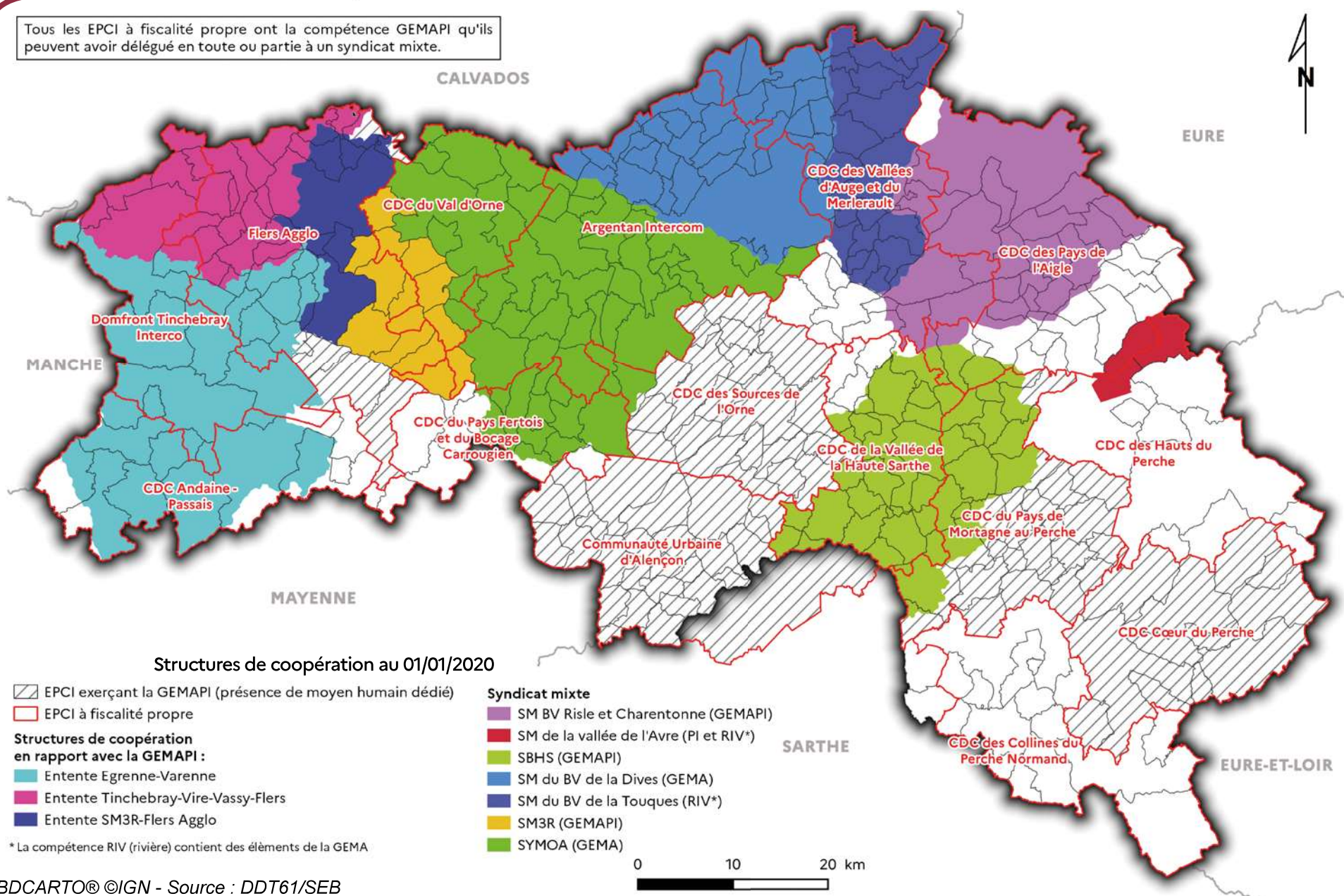


\* La liste 1 vise à la non-dégradation de la continuité écologique, par l'interdiction de création de nouveaux obstacles à la continuité.

\*\* La liste 2 vise à la restauration de la continuité écologique, par l'obligation de restaurer la circulation des poissons migrateurs et le transport suffisant des sédiments, dans un délai de 5 ans après l'arrêté de classement. Ce délai peut faire l'objet d'une prolongation, sous certaines conditions.

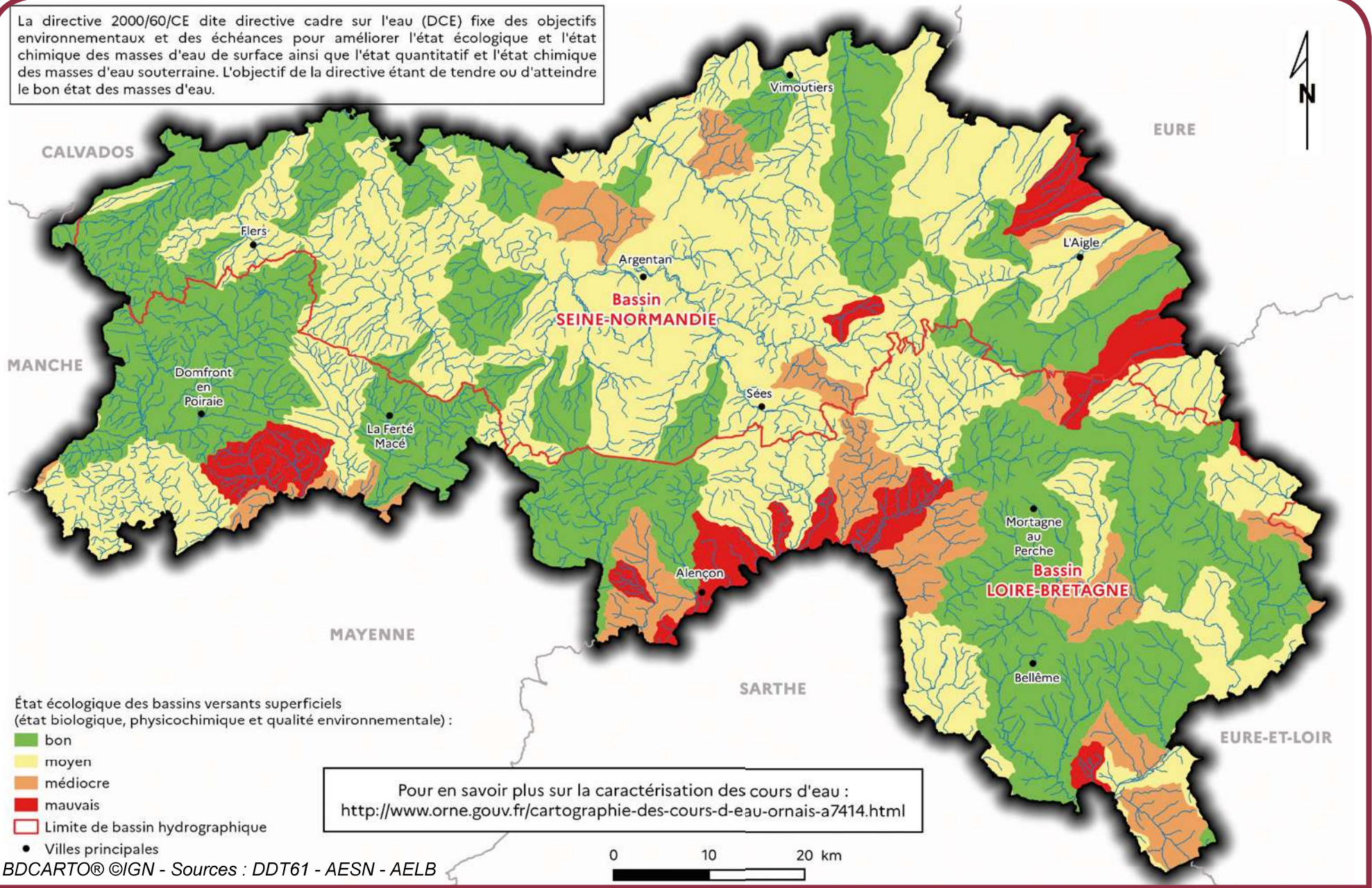
# Gestion des milieux aquatiques et prévention des inondations (GEMAPI) - Structures de coopération

Tous les EPCI à fiscalité propre ont la compétence GEMAPI qu'ils peuvent avoir délégué en toute ou partie à un syndicat mixte.



# État écologique des cours d'eau (par bassin versant) en 2019

La directive 2000/60/CE dite directive cadre sur l'eau (DCE) fixe des objectifs environnementaux et des échéances pour améliorer l'état écologique et l'état chimique des masses d'eau de surface ainsi que l'état quantitatif et l'état chimique des masses d'eau souterraine. L'objectif de la directive étant de tendre ou d'atteindre le bon état des masses d'eau.



État écologique des bassins versants superficiels (état biologique, physicochimique et qualité environnementale) :

- bon
- moyen
- médiocre
- mauvais
- Limite de bassin hydrographique
- Villes principales

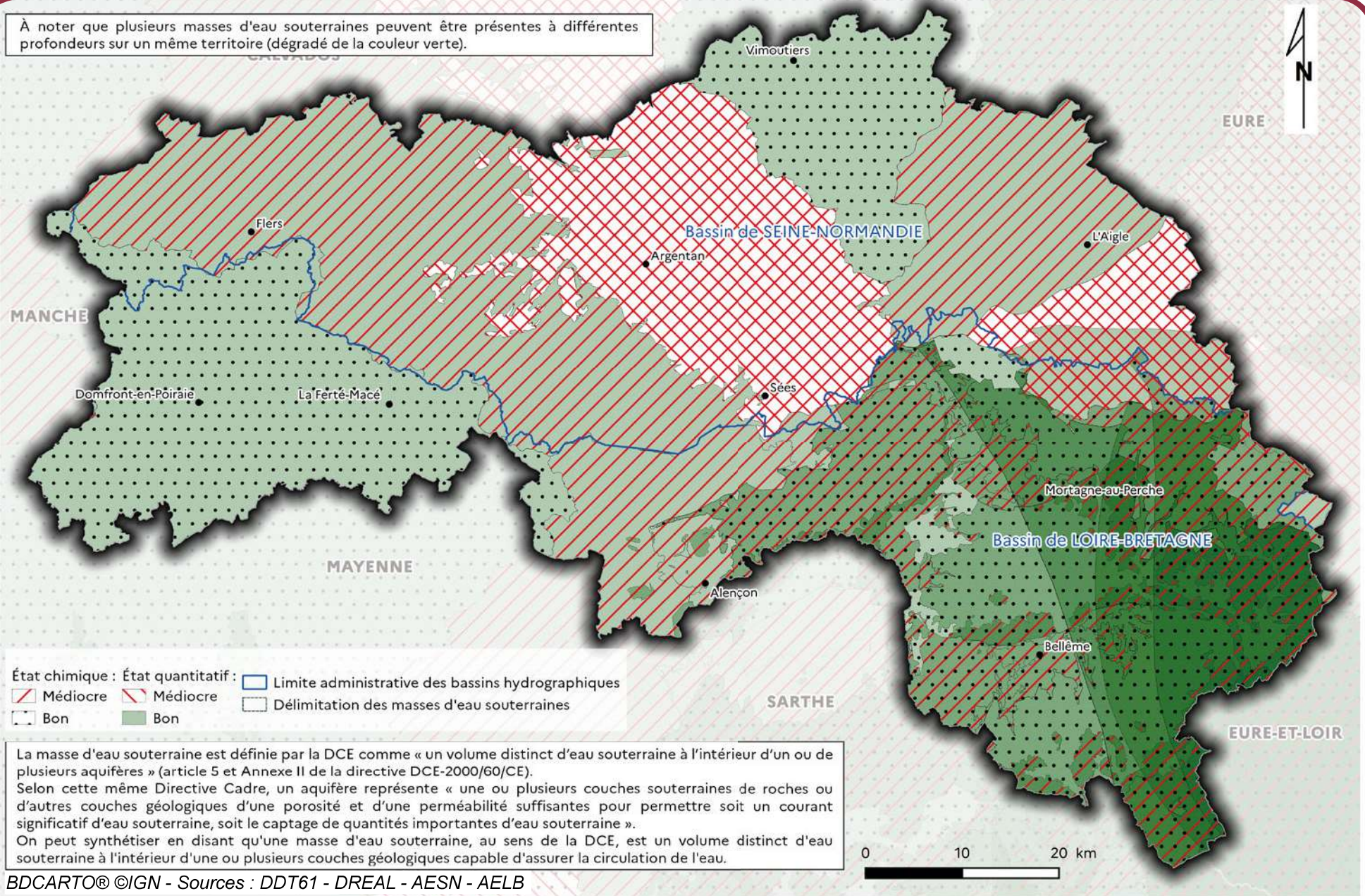
Pour en savoir plus sur la caractérisation des cours d'eau : <http://www.orne.gouv.fr/cartographie-des-cours-d-eau-ornais-a7414.html>

BDCARTO® ©IGN - Sources : DDT61 - AESN - AELB

# Masses d'eau souterraines

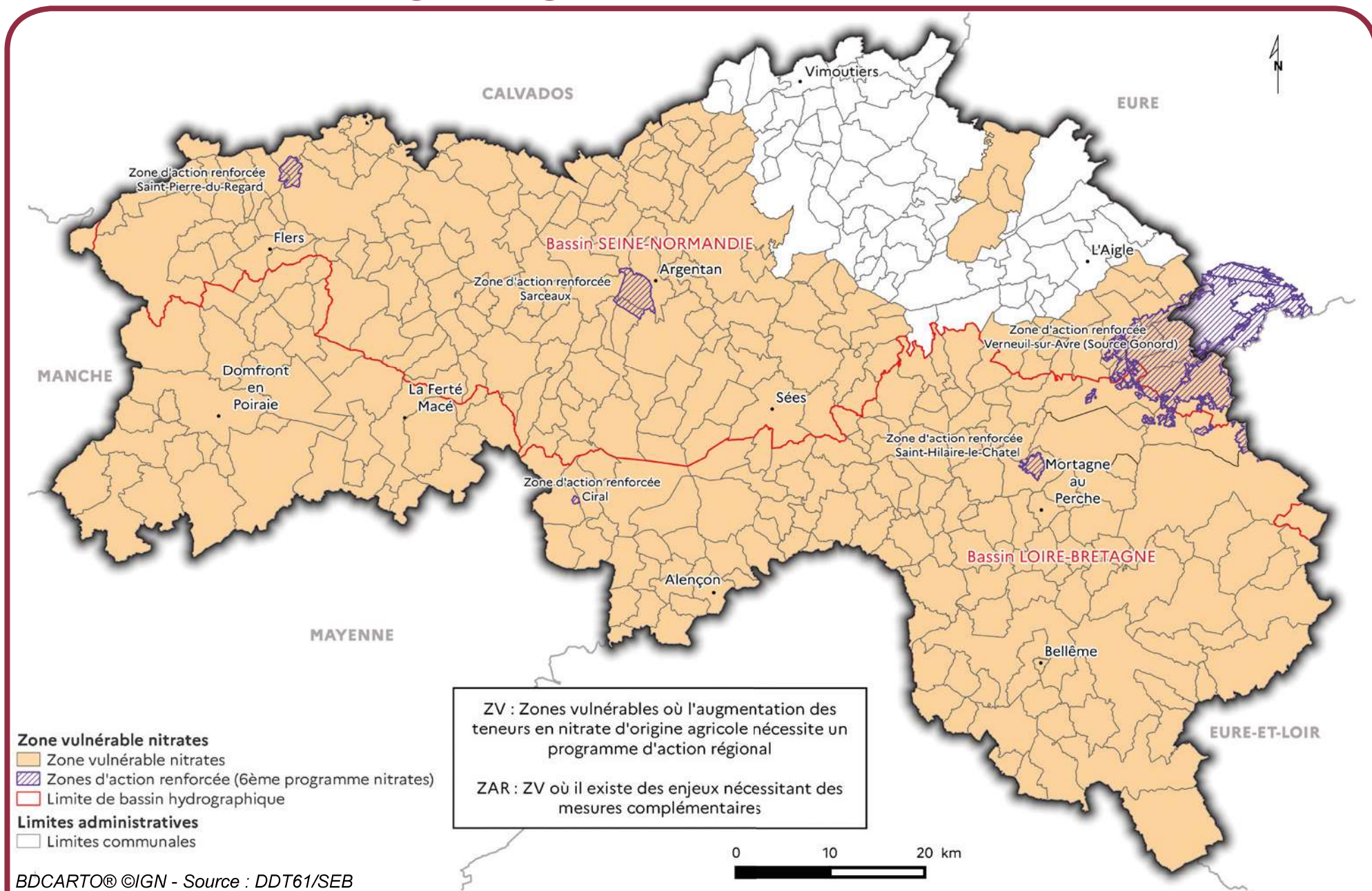
## États quantitatifs et chimiques (état des lieux 2019)

À noter que plusieurs masses d'eau souterraines peuvent être présentes à différentes profondeurs sur un même territoire (dégradé de la couleur verte).



BDCARTO® ©IGN - Sources : DDT61 - DREAL - AESN - AELB

# ➤ Zones vulnérables à la pollution par les nitrates d'origine agricole

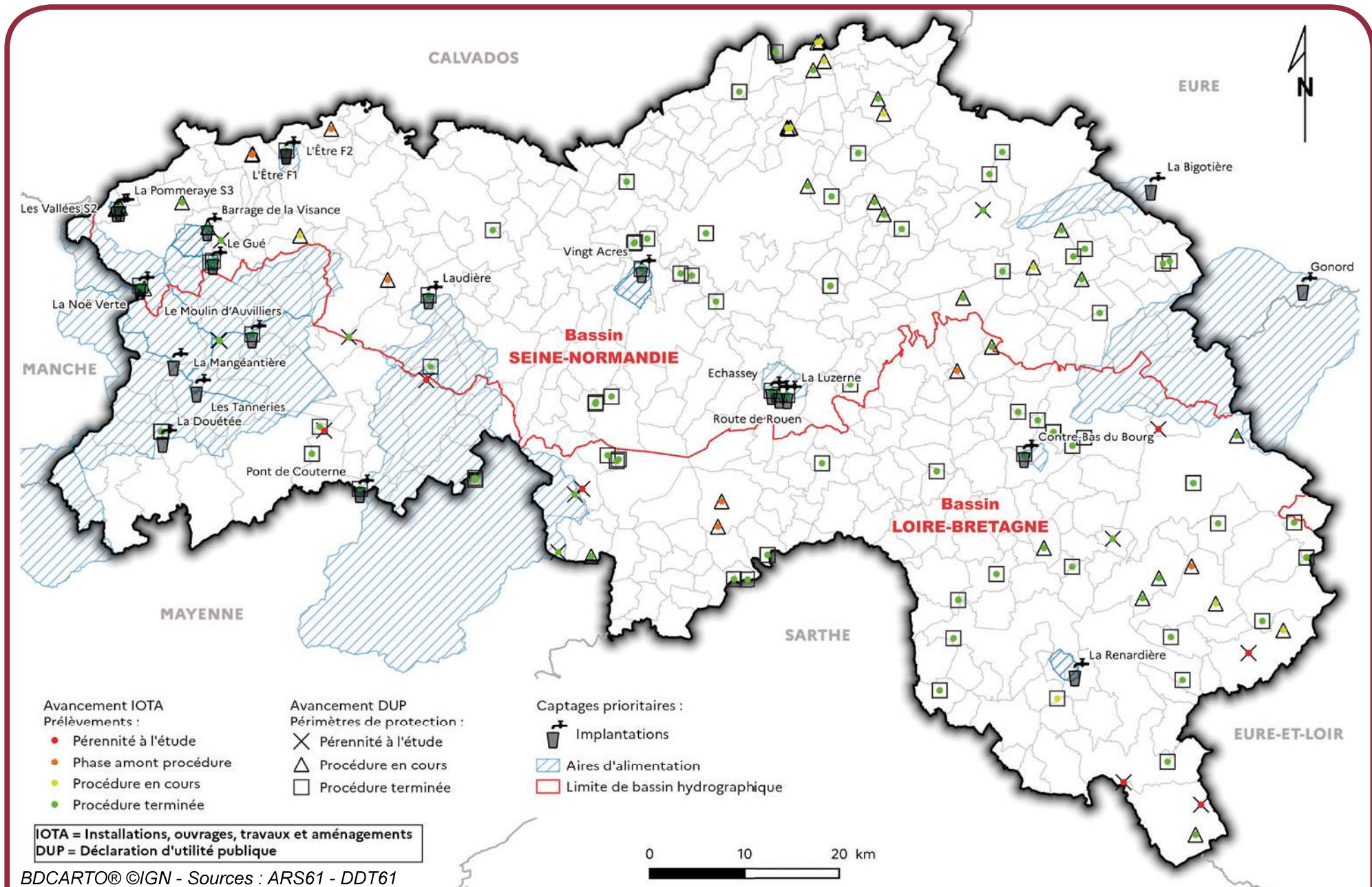


BDCARTO® ©IGN - Source : DDT61/SEB

Mémento DDT61 - Édition 2021



# Ressource en eau potable ↩

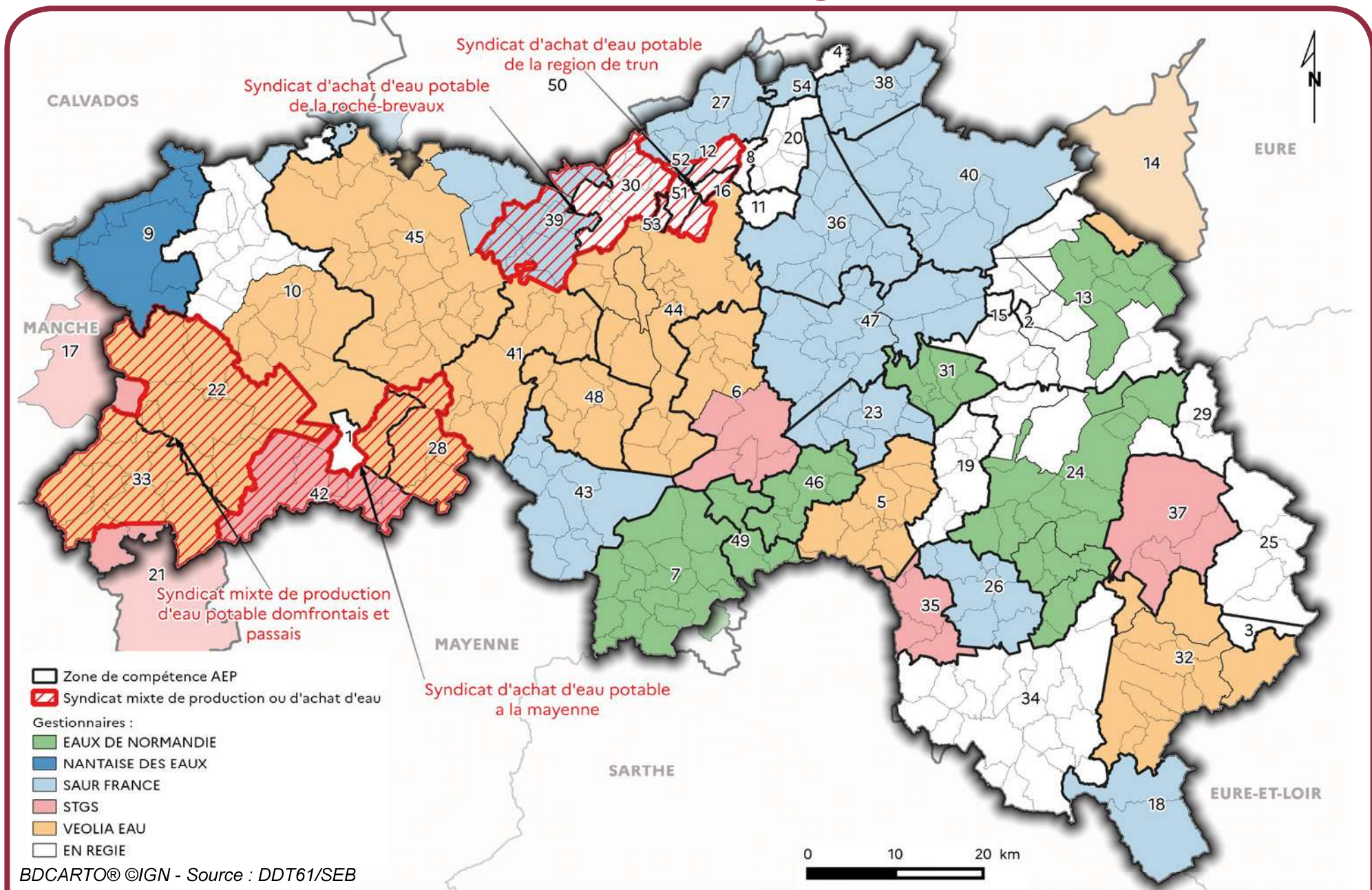


BDCARTO© ©IGN - Sources : ARS61 - DDT61

# Appellation des collectivités compétentes en eau potable (cf. carte page 99)

N°	Collectivité compétente	N°	Collectivité compétente	N°	Collectivité compétente
1	Bagnoles de l'Orne Normandie	19	SIAEP Bazoches-sur-Hoëne	37	SIAEP Région de Longny-au-Perche
2	Brethel	20	SIAEP Champosoult	38	SIAEP Roulandière
3	Bretoncelles	21	SIAEP Colmont Mayenne et Varenne (53)	39	SIAEP Source de Commeaux
4	Canapville	22	SMAEP Domfront	40	SIAEP Trigardière
5	CDC de la Vallée de la Haute Sarthe	23	SIAEP Gâprée	41	SIAEP Vallée de l'Orne
6	CDC des Sources de l'Orne	24	SIAEP Haut Perche	42	SIE Andaine
7	Communauté urbaine d'Alençon	25	SIAEP Le Pas-Saint-l'Homer	43	SMAEP Val d'Écouves
8	Coudehard	26	SIAEP Le Pin-la-Garenne - Coulimer	44	SMAEP Argentan
9	Domfront-Tinchebray Interco	27	SIAEP L'Ortier	45	SMAEP Houlme
10	Flers Agglo	28	SIAEP Magny-le-Désert	46	SMAEP Région d'Essay
11	Gouffern en Auge	29	SIAEP Marchainville - Moussonvilliers	47	SMAEP Merlerault
12	Neauphe-sur-Dive	30	SIAEP Meillon	48	SMAEP Saint-Sauveur-de-Carrouges
13	SAEP Percher	31	SIAEP Moulins-la-Marche	49	SMAEP Vingt-Hanaps
14	SAEP de la région risloise et rugloise (27)	32	SIAEP Nocé	50	Syndicat mixte Eaux Sud Calvados (14)
15	Saint-Hilaire-sur-Risle	33	SIAEP Passais	51	Tournai-sur-Dive
16	Saint-Lambert-sur-Dive	34	SIAEP Perche Sud	52	Trun
17	SDEAU de la Manche (50)	35	SIAEP Pervençères	53	Villedieu-lès-Bailleul
18	SIAEP bassin de l'Huisne	36	SIAEP Région de Gacé	54	Vimoutiers

# Services publics d'Alimentation en Eau Potable (AEP) et modes de gestion au 01/01/2021

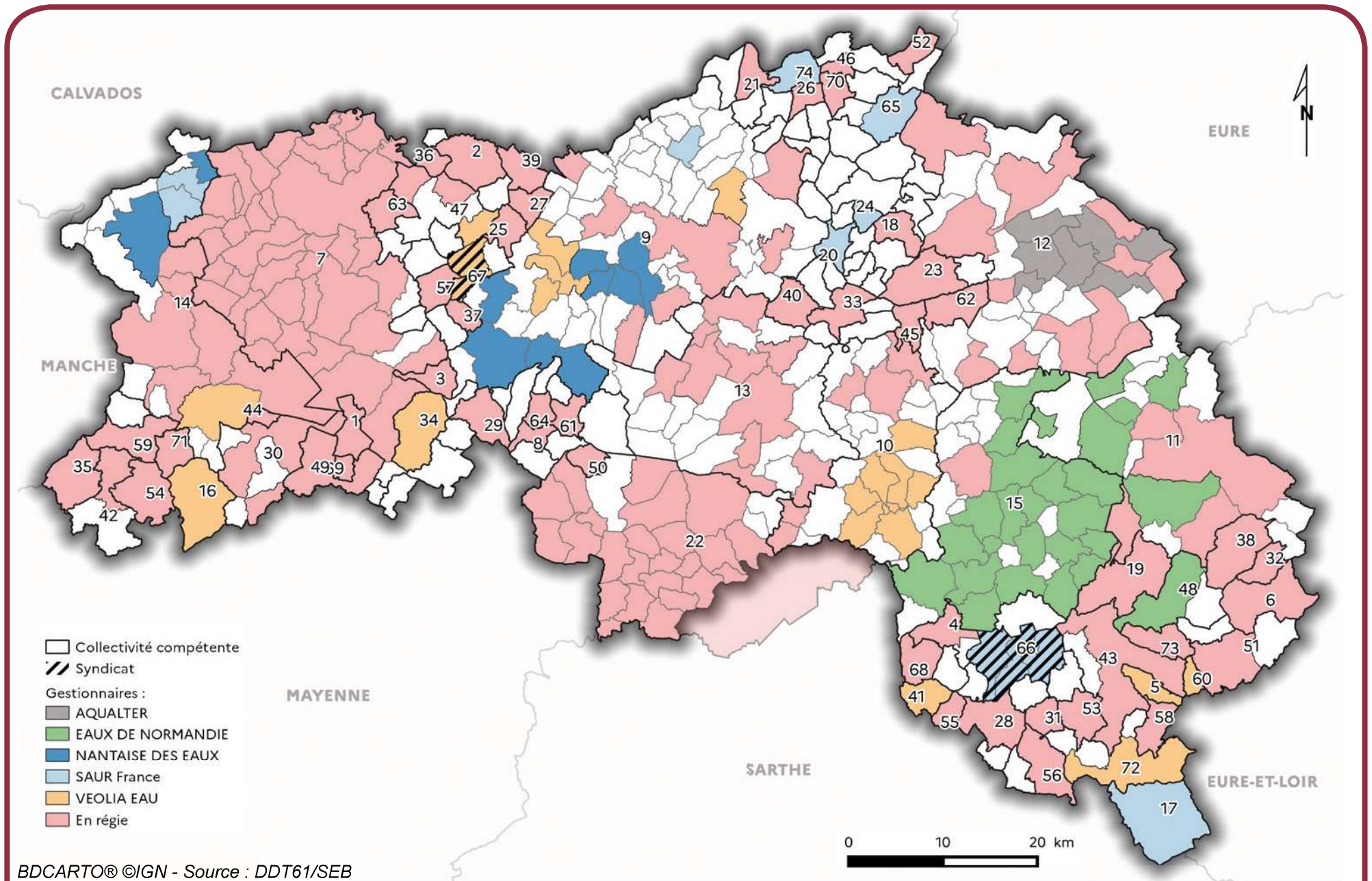


BDCARTO® ©IGN - Source : DDT61/SEB

# Appellation des collectivités compétentes en assainissement collectif (cf. carte page 101)

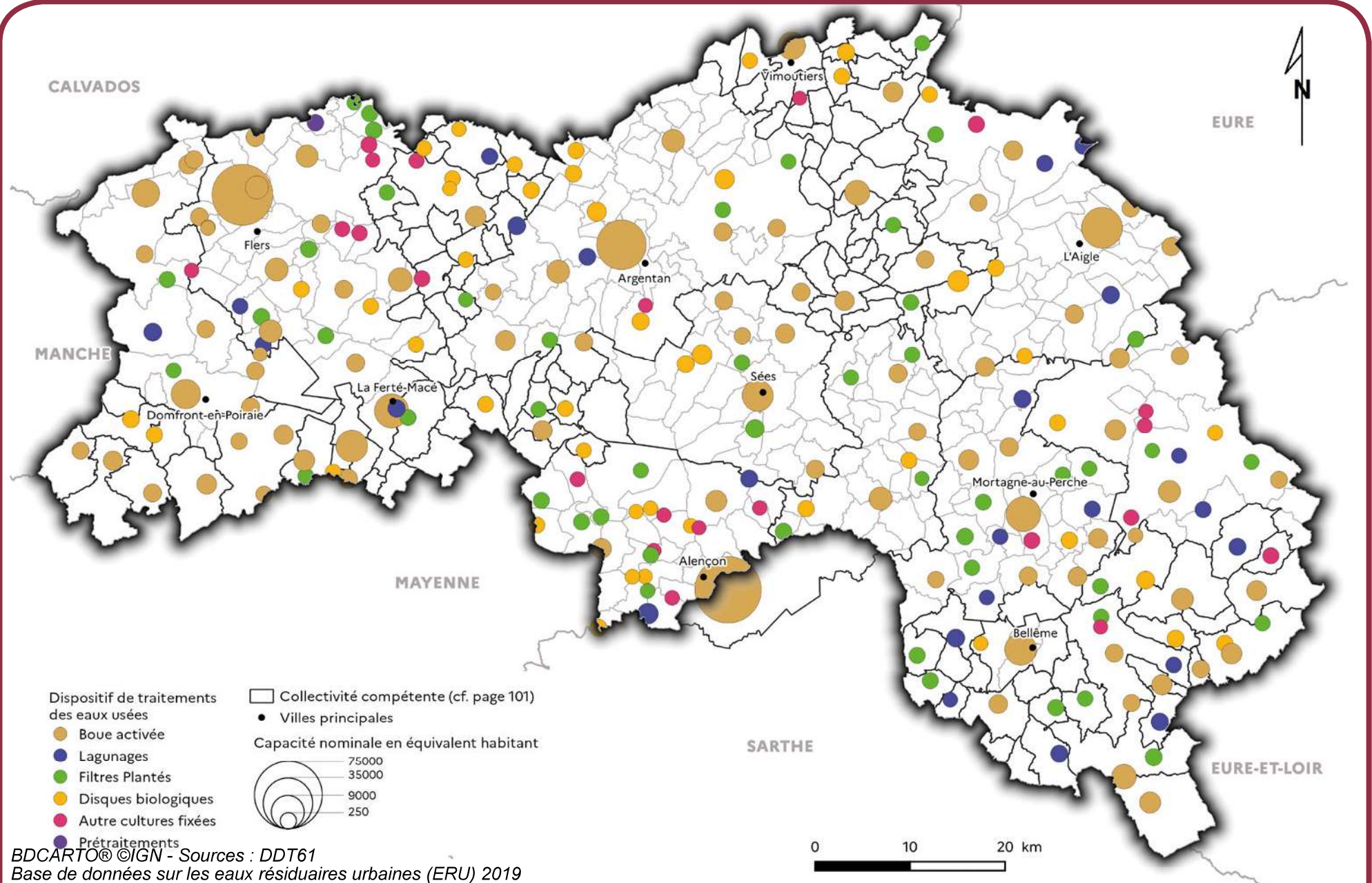
N°	Collectivité compétente	N°	Collectivité compétente	N°	Collectivité compétente	N°	Collectivité compétente
1	Bagnoles de l'Orne Normandie	20	Croisilles	39	Neuvy-au-Houlme	61	Saint-Hilaire-sur-Erre
2	Bazoches-au-Houlme	21	Crouttes	40	Nonant-le-Pin	62	Saint-Mars-d'Égrenne
3	Beauvain	22	Communauté urbaine d'Alençon	41	Origny-le-Roux	63	Saint-Pierre-la-Bruyère
4	Belforêt-en-Perche	23	Échauffour	42	Passais villages	64	Saint-Sauveur-de-Carrouges
5	Berd'huis	24	Gacé	43	Perche-en-Nocé	54	Sainte-Gauburge-Sainte-Colombe
6	Bretoncelles	25	Giel-Courteilles	44	Perrou	55	Sainte-Honorine-la-Guillaume
7	Flers Agglo	26	Guerquesalles	45	Planches	56	Sainte-Marguerite-de-Carrouges
8	Carrouges	27	Habloville	46	Pontchardon	65	Sap-en-Auge
9	Argentan Intercom	28	Igé	47	Putanges-le-Lac	66	SIA de Bellême
10	CDC de la Vallée de la Haute Sarthe	29	Joué-du-Bois	48	Rémalard en Perche	67	SIAC de Fromentel
11	CDC des Hauts du Perche	30	Juvigny Val d'Andaine	49	Rives d'Andaine	68	Suré
12	CDC des Pays de l'Aigle	31	La Chapelle-Souëf	50	Rouperroux	69	Tessé-Froulay
13	CDC des Sources de l'Orne	32	La Madeleine-Bouvet	51	Sablons-sur-Huisne	70	Ticheville
14	Domfront-Tinchebray Interco	33	Le Merlerault	52	Saint-Aubin-de-Bonneval	71	Torchamp
15	CDC du Pays de Mortagne-au-Perche	34	Magny-le-Désert	53	Saint-Cyr-la-Rosière	72	Val-au-Perche
16	Céaucé	35	Mantilly	57	Saint-Fraimbault	73	Verrières
17	Ceton	36	Menil-Hermei	58	Saint-Fulgent-des-Ormes	74	Vimoutiers
18	Cisai-Saint-Aubin	37	Montreuil-au-Houlme	59	Saint-Germain-de-la-Coudre		
19	Cour-Maugis-sur-Huisne	38	Moutiers-au-Perche	60	Saint-Hilaire-de-Briouze		

# Service public d'assainissement collectif et modes de gestion au 01/01/2021

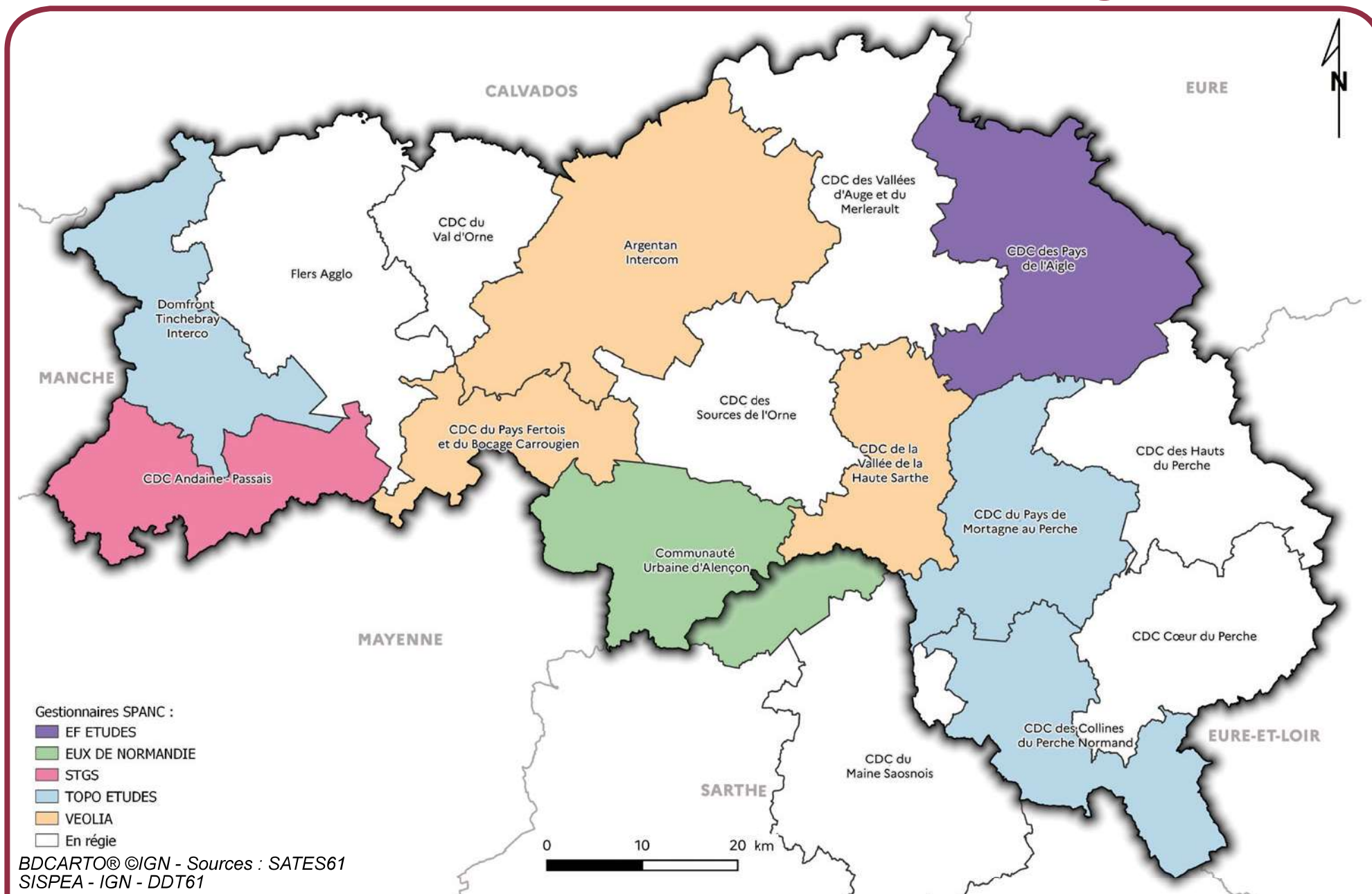


BDCARTO® ©IGN - Source : DDT61/SEB

# Capacité et filière principale des stations d'épuration d'eaux usées



# Service public d'assainissement non collectif (SPANC) et modes de gestion



BDCARTO® ©IGN - Sources : SATES61  
SISPEA - IGN - DDT61

## ↪ Sites Natura 2000 (cf. carte page 105)

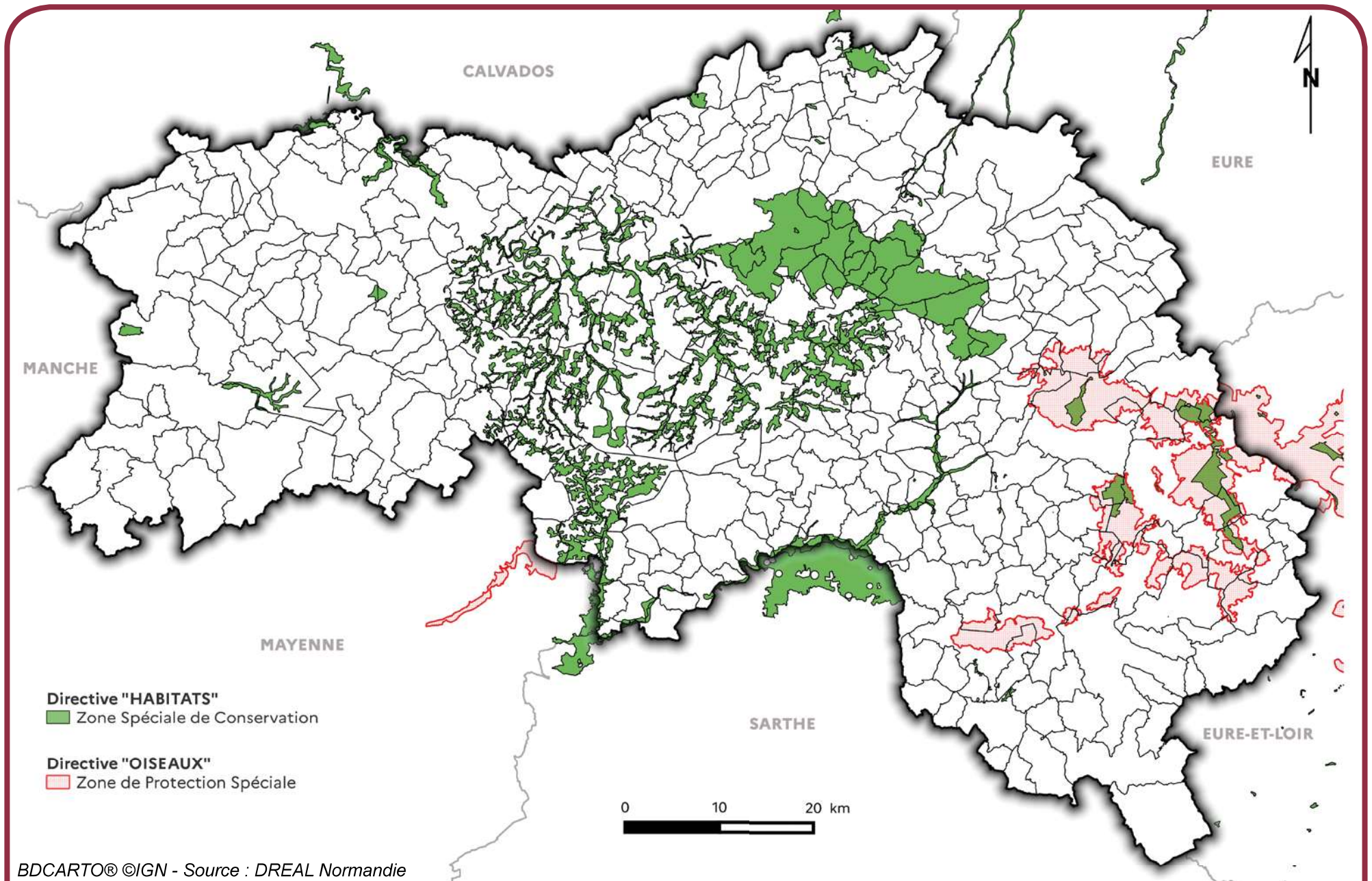
20 sites Natura 2000 Directive « Habitat »	Surface (ha)	Gestionnaire
Landes du Tertre Bizet et Fosse Arthour	222	Parc naturel régional Normandie-Maine
Haute vallée de l'Orne et affluents	20 621	Centre permanent d'initiatives pour l'environnement des collines normandes
Site d'Écouves	1 442	Parc naturel régional Normandie-Maine
Forêts, étangs et tourbières du Haut Perche	3 675	Parc naturel régional du Perche
Haute vallée de la Sarthe	3 495	Parc naturel régional Normandie-Maine
Bassin de l'Andainette	618	Parc naturel régional Normandie-Maine
Carrière de Loissail	1	Conservatoire des espaces naturels de Normandie Ouest
Ancienne champignonnière des Petites Hayes	4	Conservatoire des espaces naturels de Normandie Ouest
Anciennes carrières souterraines d'Habloville	4	Conservatoire des espaces naturels de Normandie Ouest
Bocages et vergers du sud Pays d'Auge	21 541	Chambre d'agriculture de Normandie
Vallée du Sarthon et affluents	5 255	Parc naturel régional Normandie-Maine
Alpes Mancelles	1 197	Parc naturel régional Normandie-Maine
Bois et coteaux calcaires sous Bellême	120	Parc naturel régional du Perche
Marais du Grand Hazé	173	Centre permanent d'initiatives pour l'environnement des collines normandes
Haute-vallée de la Touques et affluents	1 396	Conservatoire des espaces naturels de Normandie Ouest
Vallée de l'Orne et ses affluents	2 118	Centre permanent d'initiatives pour l'environnement des collines normandes
Carrière de Mansonnrière	0	Parc naturel régional du Perche
Combles de la chapelle de l'Oratoire de Passais	0	Conservatoire des espaces naturels de Normandie Ouest
Bois et coteaux à l'ouest de Mortagne-au-Perche	35	Parc naturel régional du Perche
La Risle, le Guiel et la Charentonne	4 754	Conseil départemental de l'Eure
<b>Total</b>	<b>66 672</b>	

1 site Natura 2000 Directive « Oiseaux »	Surface (ha)
Forêts et étangs du Perche	47 681

Source : DREAL Normandie

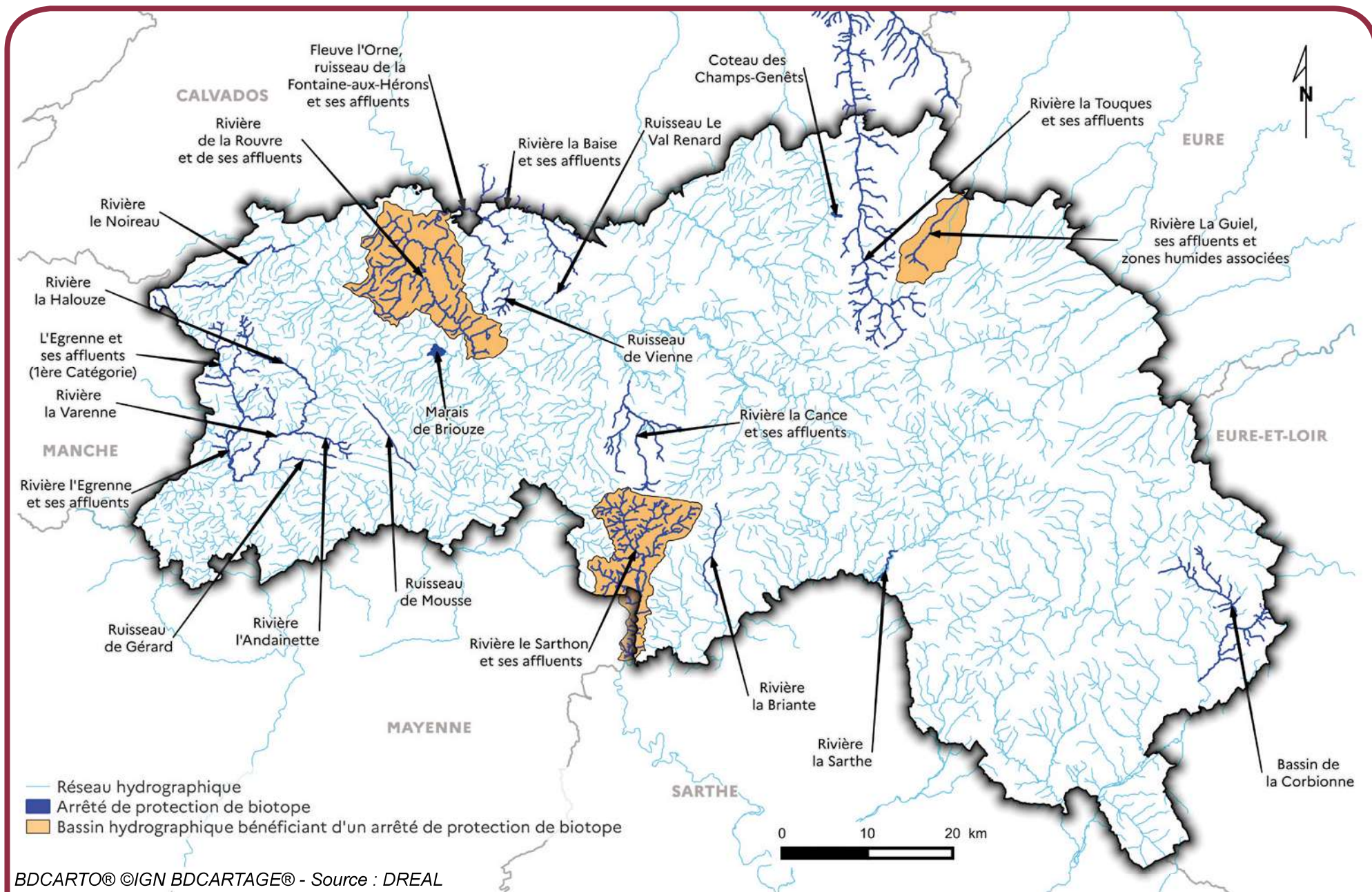


# Sites Natura 2000



BDCARTO® ©IGN - Source : DREAL Normandie

# Arrêtés de protection de biotope



BDCARTO® ©IGN BDCARTAGE® - Source : DREAL

Ad'Ap	Agenda d'accessibilité programmée
AEP	Alimentation en eau potable
Anah	Agence nationale de l'habitat
ANRU	Agence nationale de rénovation urbaine
CA	Communauté d'agglomération
CDC	Communauté de communes
CLAP	Connaissance locale de l'appareil productif
CU	Certificat d'urbanisme
CU	Communauté urbaine
CUA	Communauté urbaine d'Alençon
DDT	Direction départementale des territoires
DP	Déclaration préalable
DRAAF	Direction régionale de l'alimentation, de l'agriculture et de la forêt
ERP	Établissement recevant du public
EPCI	Établissement public de coopération intercommunale
FEADER	Fonds européen agricole pour le développement rural
ICHN	Indemnité compensatoire de handicaps naturels
INAO	Institut national de l'origine et de la qualité
INSEE	Institut national de la statistique et des études économiques
IFN	Inventaire forestier national
MAEC	Mesures agro-environnementales et climatiques
NPNRU	Nouveau programme national de renouvellement urbain
OER	Observatoire économique régional (équins)

ONF	Office national des forêts
OPAH	Opération programmée d'amélioration de l'habitat
OPAH-RU	Opération programmée d'amélioration de l'habitat de renouvellement urbain
OPAH-RR	Opération programmée d'amélioration de l'habitat de revitalisation rurale
OTEX	Orientation technico-économique de l'exploitation
PA	Permis d'aménager
PC	Permis de construire
PD	Permis de démolir
PETR	Pôle d'équilibre territorial et rural
PIG	Programme d'intérêt général
PLAI	Prêt locatif aidé d'intégration
PLS	Prêt locatif social
PLU	Plan local d'urbanisme
PLUI	Plan local d'urbanisme intercommunal
PLUS	Prêt locatif à usage social
PNR	Parc naturel régional
POS	Plan d'occupation des sols
PRIR	Projet de renouvellement d'intérêt régional
SAA	Statistiques agricoles annuelles
SAGE	Schéma d'aménagement et de gestion des eaux
SAU	Surface agricole utilisée
SCOT	Schéma de cohérence territoriale
STH	Superficie toujours en herbe

# Organisation de la DDT

Horaires d'ouverture au public : 8h30 à 12h00 - 13h30 à 17h00

## Direction

02 33 32 52 19 ddt-directeur@orne.gouv.fr

## Mission Appui Territorial et Transition Énergétique

02 33 32 51 07 ddt-matte@orne.gouv.fr

## Service Eau et Biodiversité

02 33 32 50 38 ddt-seb@orne.gouv.fr

## Service Application du Droit des Sols, Circulation et Risques

02 33 32 50 81 ddt-sacr@orne.gouv.fr

## Service Connaissance, Prospective et Planification

02 33 32 51 02 ddt-cpp@orne.gouv.fr

## Service Économie des Territoires

02 33 32 50 47 ddt-set@orne.gouv.fr

## Service Habitat - Construction

02 33 32 71 57 ddt-shc@orne.gouv.fr

## Antenne d'Argentan 02 33 32 52 32

Le public est reçu uniquement sur rendez-vous

## Antenne de Flers 02 33 98 40 80

Horaires d'ouverture au public : 9h00 à 11h30 - 14h00 à 16h30

## Antenne de Mortagne-au-Perche 02 33 32 52 42

Le public est reçu uniquement sur rendez-vous

**Publication accessible sur le site internet  
des services de l'État dans l'Orne ([www.orne.gouv.fr](http://www.orne.gouv.fr))**

## Directeur de la publication

Patrick Planchon

## Réalisation

DDT / Service Connaissance, Prospective  
et Planification

## Mise en page

DDT / Mission Appui au Pilotage  
et Prévention

Photo : La Rouvre en Suisse normande © DDT61

## Date de publication

juin 2021

Direction départementale des territoires de l'Orne

Cité administrative - Place Bonet

CS 20537

61007 Alençon cedex

02 33 32 50 50 / [ddt@orne.gouv.fr](mailto:ddt@orne.gouv.fr)

ISSN : 2427-9919

